

РОССИЙСКАЯ ФЕДЕРАЦИЯ
Общество с ограниченной ответственностью
«МРК-С»

Юридический адрес: 443029, г. Самара, ул. Губанова, д.15
Почтовый адрес: 443029, г. Самара, ул. Губанова, д.15
Тел. (846) 245-45-23, 245-45-39, факс (846) 245-45-80
E-mail: samaramrks@mail.ru

Заказчик:

ООО «Стройнефть»

ДОКУМЕНТАЦИЯ ПО ПЛАНИРОВКЕ ТЕРРИТОРИИ

по объекту:

**«Проектирование и строительство Падовского группового водопровода
муниципального района Пестравский Самарской области»**

**Том 3. Проект межевания территории
Основная часть**

Генеральный директор

Главный инженер проекта



С.И. Мьялкин

А.А. Сидоров

г. Самара 2022 г.

Справка руководителя проекта, ГИПа

Документация по планировке территории по объекту: «Проектирование и строительство Падовского группового водопровода муниципального района Пестравский Самарской области» разработана в составе, предусмотренном действующим Градостроительным кодексом Российской Федерации (Федеральный закон от 29.12.2004 г. № 190-ФЗ), Законом Самарской области от 12.07.2006 г. № 90-ГД «О градостроительной деятельности на территории Самарской области», в рамках реализации государственной программы Самарской области "Чистая вода" на 2019-2024 годы", утвержденной постановлением Правительства Самарской области от 24.07.2019 № 508.

Руководитель проекта

С.И. Мьялькин

Главный инженер проекта

А.А. Сидоров

Инв. № подл.	Подпись и дата	Взам. инв. №							«Проектирование и строительство Падовского группового водопровода муниципального района Пестравский Самарской области»	Лист 2
			Изм.	Кол.уч.	Лист	№ док	Подпись	Дата		

Состав документации по планировке территории

Наименование		Шифр
Том 1. Основная (утверждаемая) часть проекта планировки территории		ППТ-1
	Раздел 1. «Проект планировки территории. Графическая часть»	
	Раздел 2. «Положение о размещении объекта капитального строительства»	
Том 2. Материалы по обоснованию проекта планировки территории		ППТ-2
	Раздел 3. «Материалы по обоснованию проекта планировки территории. Графическая часть»	
	Раздел 4. «Материалы по обоснованию проекта планировки территории. Пояснительная записка»	
Том 3. Проект межевания территории. Основная часть		ПМТ-1
	Раздел 1. «Проект межевания территории. Графическая часть»	
	Раздел 2. «Проект межевания территории. Текстовая часть»	
	Приложения	
Том 4. Материалы по обоснованию проекта межевания территории		ПМТ-2
	Раздел 3. «Материалы по обоснованию проекта межевания территории. Графическая часть»	
	Раздел 4. «Материалы по обоснованию проекта межевания территории. Текстовая часть»	

Инв. № подл.	
Подпись и дата	
Взам. инв. №	

									«Проектирование и строительство Падовского группового водопровода муниципального района Пестравский Самарской области»	<i>Лист</i>
										3
<i>Изм.</i>	<i>Кол.уч.</i>	<i>Лист</i>	<i>№докум.</i>	<i>Подпись</i>	<i>Дата</i>					

Том 1. ПРОЕКТ ПЛАНИРОВКИ ТЕРРИТОРИИ

№ п/п	Наименование	Лист
Основная (утверждаемая) часть проекта планировки территории		
	Раздел 1 «Проект планировки территории. Графическая часть»	5
1.1	Чертеж планировки территории М 1:1000, 1:2000 (совмещенный чертеж красных линий и чертеж границ зон планируемого размещения линейных объектов)	6
	Перечень координат характерных точек устанавливаемых красных линий	95
	Раздел 2 «Положение о размещении линейного объекта»	120
2.1	Наименование, основные характеристики и назначение планируемых для размещения линейных объектов, а также линейных объектов, подлежащих реконструкции в связи с изменением их местоположения	120
2.2	Перечень субъектов Российской Федерации, перечень муниципальных районов, городских округов в составе субъектов Российской Федерации, перечень поселений, населенных пунктов, внутригородских территорий городов федерального значения, на территориях которых устанавливаются зоны планируемого размещения линейного объекта	123
2.3	Перечень координат характерных точек границ зон планируемого размещения линейного объекта	124
2.4	Перечень координат характерных точек границ зон планируемого размещения линейных объектов, подлежащих реконструкции в связи с изменением их местоположения	213
2.5	Предельные параметры разрешенного строительства, реконструкции объектов капитального строительства, входящих в состав линейных объектов в границах зон их планируемого размещения	213
2.6	Информация о необходимости осуществления мероприятий по защите сохраняемых объектов капитального строительства от возможного негативного воздействия в связи с размещением линейных объектов	215
2.7	Информация о необходимости осуществления мероприятий по сохранению объектов культурного наследия от возможного негативного воздействия в связи с размещением линейного объекта	215
2.8	Информация о необходимости осуществления мероприятий по охране окружающей среды	216
2.9	Информация о необходимости осуществления мероприятий по защите территории от чрезвычайных ситуаций природного и техногенного характера, в том числе по обеспечению пожарной безопасности и гражданской обороне	217

Име. № подл.	
Подпись и дата	
Взам. инв. №	

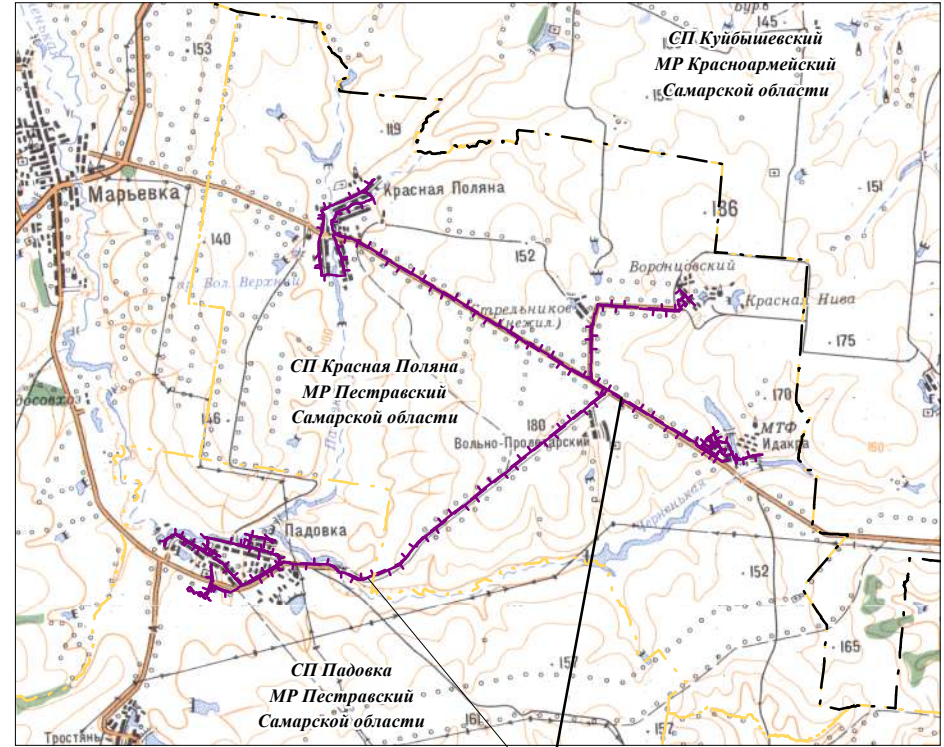
							«Проектирование и строительство Падовского группового водопровода муниципального района Пестравский Самарской области»	Лист
<i>Изм.</i>	<i>Кол.уч.</i>	<i>Лист</i>	<i>№ док</i>	<i>Подпись</i>	<i>Дата</i>			4

Раздел 1 «Проект планировки территории. Графическая часть»

<i>Инв. № подл.</i>	<i>Подпись и дата</i>	<i>Взам. инв. №</i>					«Проектирование и строительство Падовского группового водопровода муниципального района Пестравский Самарской области»	<i>Лист</i>
<i>Изм.</i>	<i>Кол.уч.</i>	<i>Лист</i>	<i>№ док</i>	<i>Подпись</i>	<i>Дата</i>			

**Схема расположения листов Чертежа проекта планировки территории по объекту:
«Проектирование и строительство Паловского группового водопровода муниципального района Пестравский Самарской области»**

Ситуационная схема размещения объекта М 1:200000



Проектируемый объект

Условные обозначения:

- границы территории, в отношении которой осуществляется подготовка проекта планировки
- граница сельского поселения
- граница населенного пункта
- устанавливаемые красные линии
- номера характерных точек устанавливаемых красных линий
- зона планируемого размещения линейного объекта
- номера характерных точек границ зон планируемого размещения линейных объектов

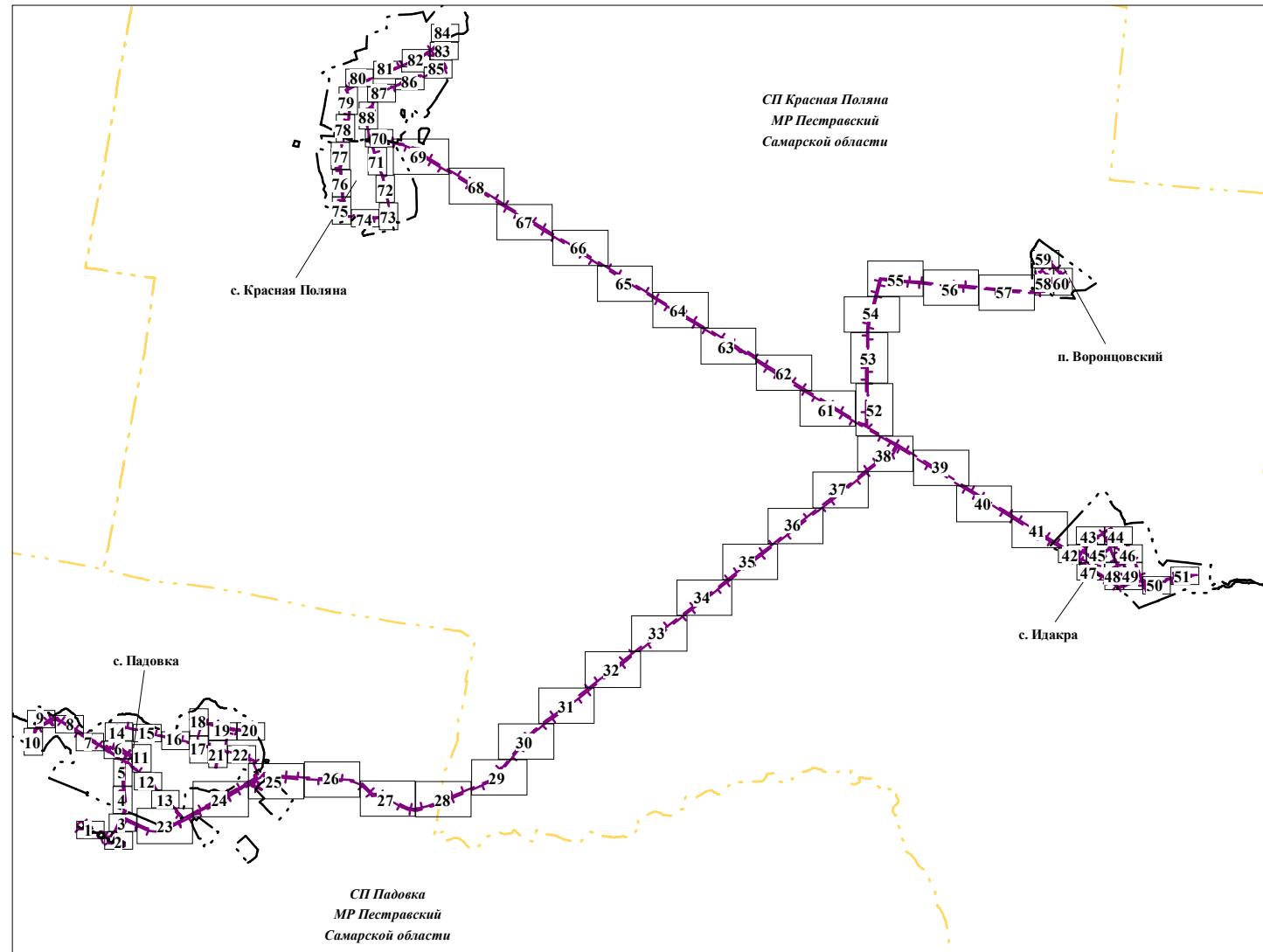
Границы существующих и планируемых элементов планировочной структуры:

- территория, занятая линейным объектом и (или) предназначенная для размещения линейного объекта, за исключением элементов улично-дорожной сети
- улично-дорожная сеть
- территория общего пользования

Проектируемые здания и коммуникации:

- проектируемый межпоселковый водовод
- проектируемый внутрипоселковый водовод
- проектируемое здание, сооружение
 - 001 - водонапорная башня колонна
 - 002 - павильон водоподготовки
 - 003 - насосная станция 2-го подъема
 - 004 - насосная станция пожаротушения
- водозаборные скважины
- колодец водопроводный
- пожарный гидрант с водоразборной колонкой
- пожарный гидрант
- водоразборная колонка

Схема расположения листов:



ПРИМЕЧАНИЕ:

Чертеж проекта планировки территории включает в себя Чертеж красных линий и Чертеж границ зон планируемого размещения линейных объектов.

Граница территории, в отношении которой осуществляется подготовка проекта планировки территории установлена по наиболее удаленной зоне с особыми условиями использования территории в отношении проектируемых сооружений:
- по охранной зоне хозяйственного водовода принятой в соответствии с СП 42.13330.2016;
- по границе отвода проектируемого водовода.

Границы зон планируемого размещения линейных объектов, подлежащих реконструкции в связи с изменением их местоположения - отсутствуют.

Границы зон и характерные точки границы зон планируемого размещения линейных объектов, подлежащих реконструкции в связи с изменением их местоположения - отсутствуют.

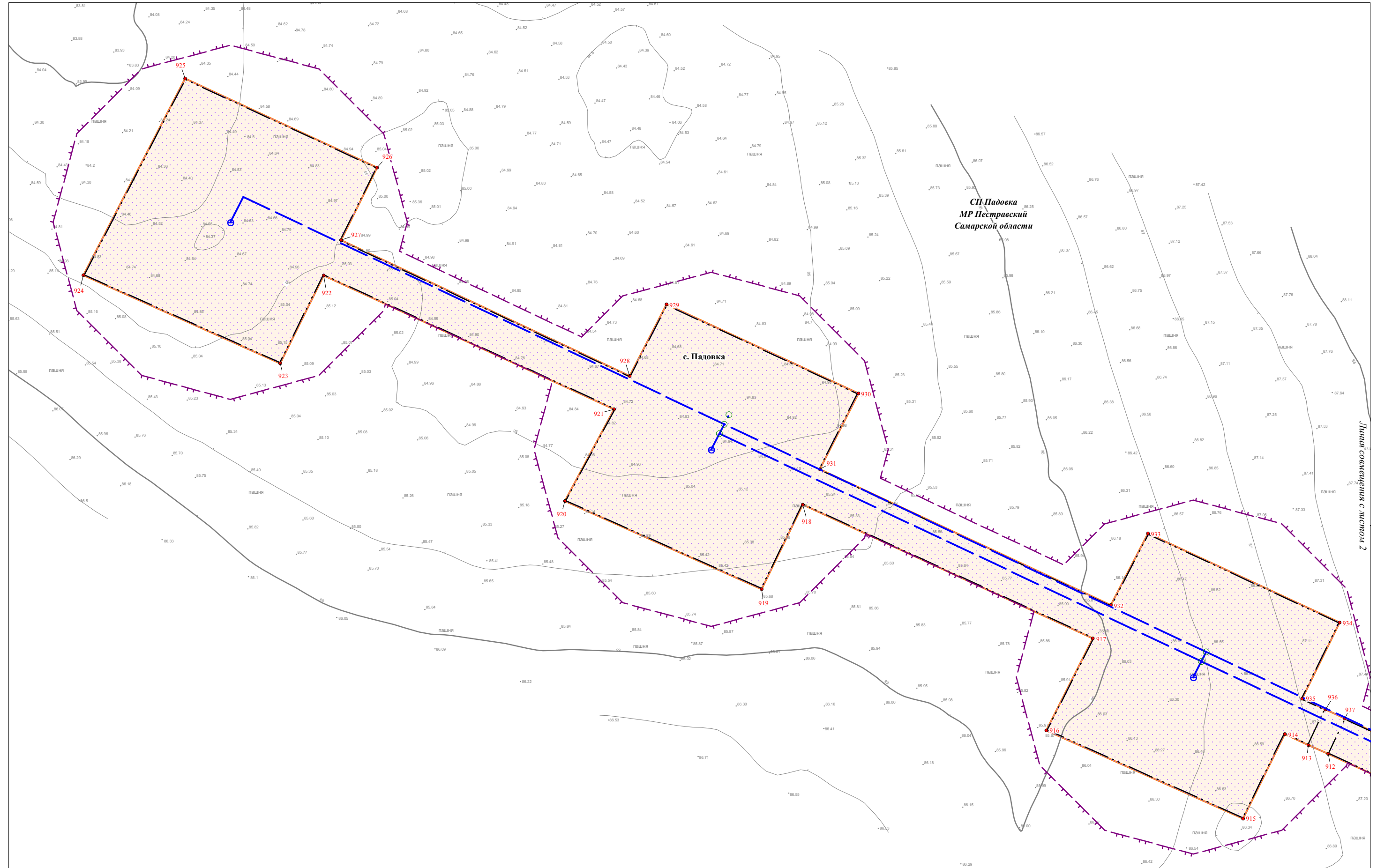
Границы зон с особыми условиями использования территории, подлежащие установлению в связи с размещением линейных объектов, подлежащих реконструкции в связи с изменением их местоположения - отсутствуют.

Необходимость чертежа границ зон планируемого размещения линейных объектов, подлежащих реконструкции в связи с изменением их местоположения - отсутствует.

Взам. инв. №	
Подпись и дата	
Инв. № подл.	

ППТ-1					
Документация по планировке территории (проект планировки территории) для размещения объекта: «Проектирование и строительство Паловского группового водопровода муниципального района Пестравский Самарской области»					
Изм.	Кол.уч.	Лист	№ док.	Подпись	Дата
Зам.директора					
Глав. спец.					
Разработал					
Заказчик: ООО «Стройнефть»				Стадия	Лист
				П	88
Чертеж проекта планировки территории Масштаб 1:1000, 1:2000 (Формат А3)				ООО "МРК-С"	

Чертеж проекта планировки территории по объекту:
 «Проектирование и строительство Падовского группового водопровода муниципального района Пестравский Самарской области»



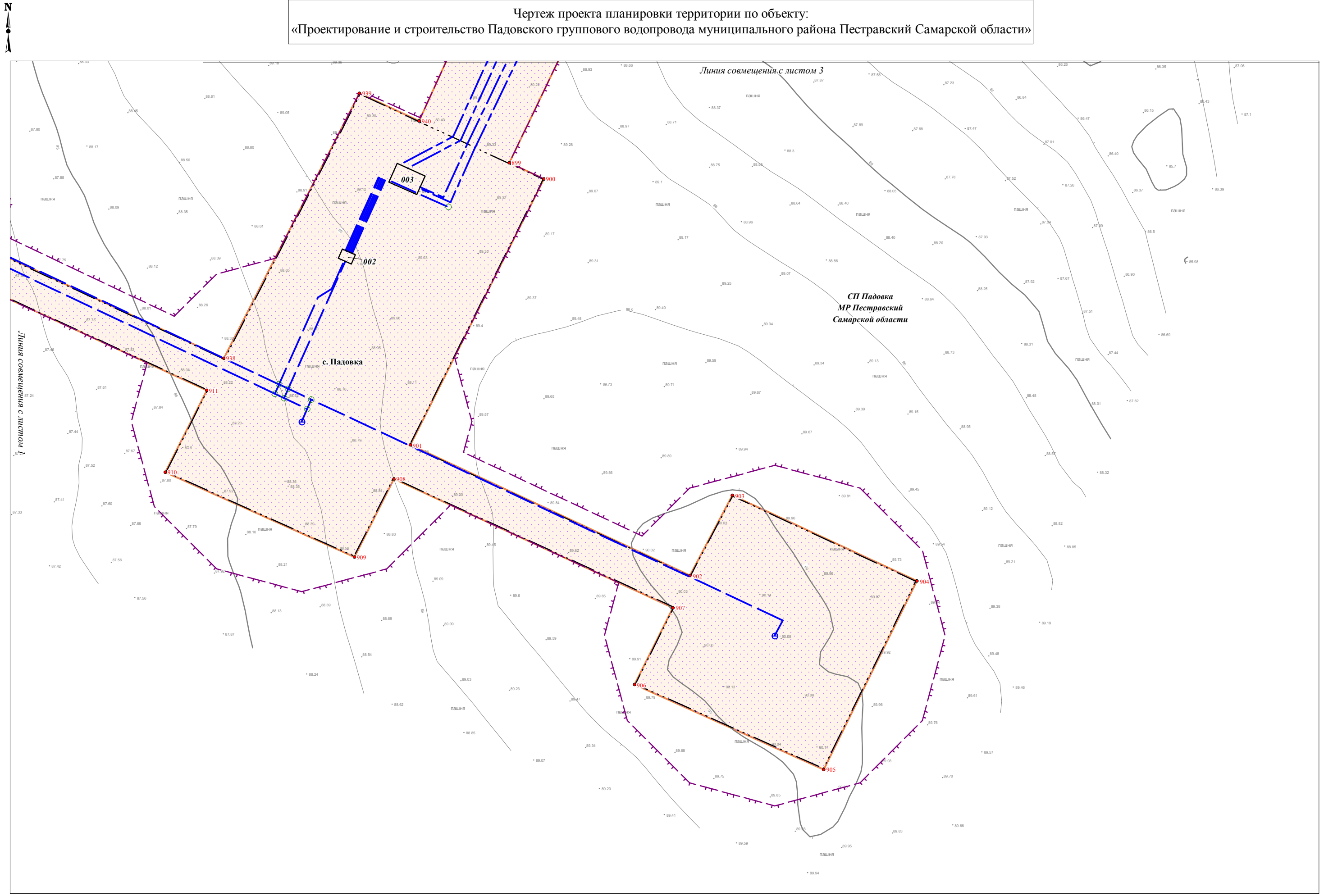
Изн. № подл.	Подпись и дата	Взам. инв. №

Условные обозначения представлены на Схеме расположения листов Чертежа проекта планировки территории

Изм.	Кол.уч.	Лист	№ док.	Подпись	Дата

Чертеж проекта планировки территории
 Масштаб 1:1000
 (Формат А3)

Чертеж проекта планировки территории по объекту:
 «Проектирование и строительство Падовского группового водопровода муниципального района Пестравский Самарской области»



Изм. № подл.	Подпись и дата	Взам. инв. №

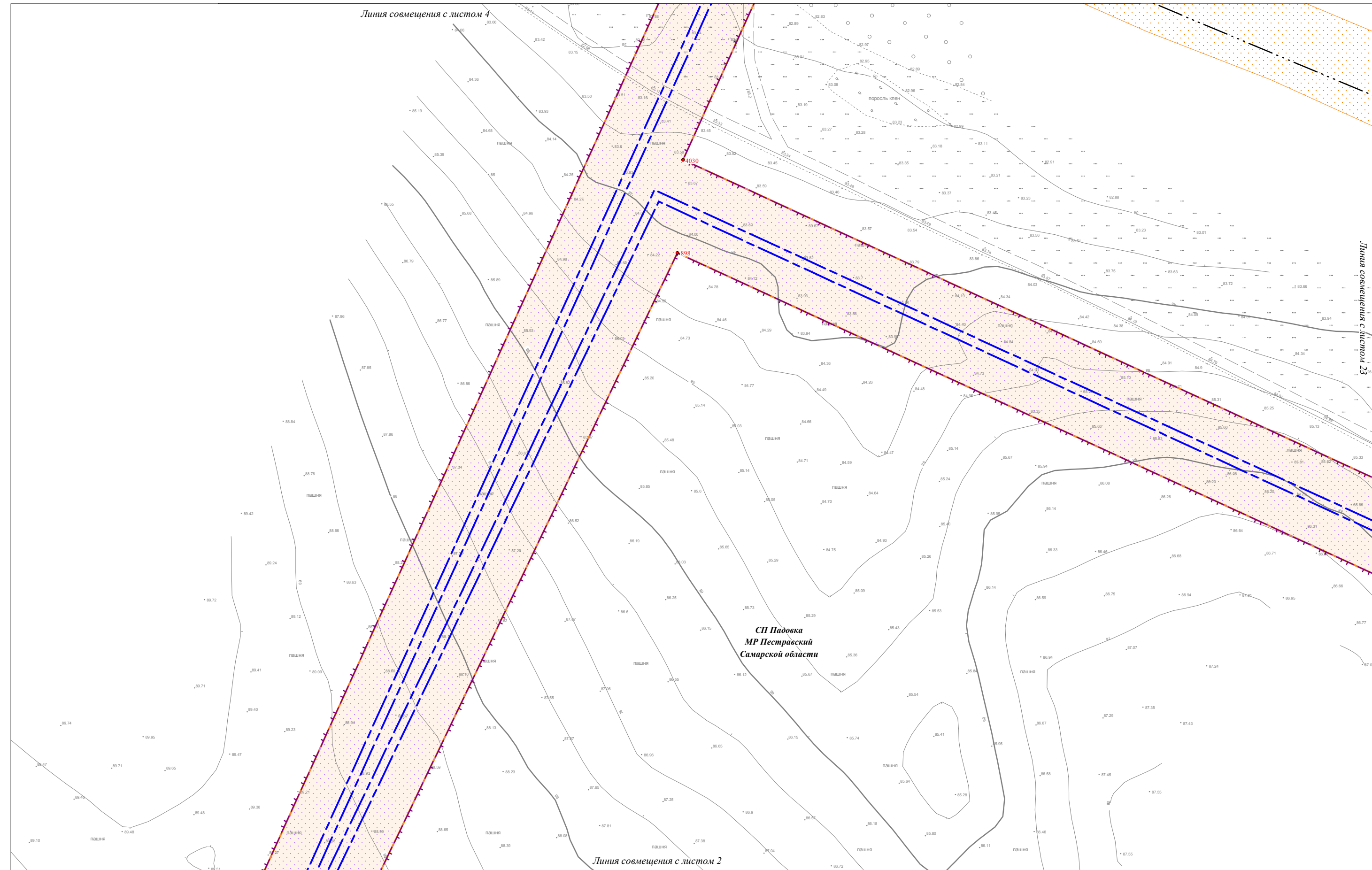
Условные обозначения представлены на Схеме расположения листов Чертежа проекта планировки территории

Изм.	Кол.уч.	Лист	№ док.	Подпись	Дата

Чертеж проекта планировки территории
 Масштаб 1:1000
 (Формат А3)

Чертеж проекта планировки территории по объекту:

«Проектирование и строительство Падовского группового водопровода муниципального района Пестравский Самарской области»



Ивл.№ подл.	Подпись и дата	Взам. инв. №

Условные обозначения представлены на Схеме расположения листов Чертежа проекта планировки территории

Изм.	Кол.уч.	Лист	№ док.	Подпись	Дата

Чертеж проекта планировки территории
Масштаб 1:1000
(Формат А3)



Чертеж проекта планировки территории по объекту:
«Проектирование и строительство Падовского группового водопровода муниципального района Пестравский Самарской области»

Линия совмещения с листом 5



С. Падовка
МР Пестравский
Самарской области

Линия совмещения с листом 3

Условные обозначения представлены на
Схеме расположения листов Чертежа проекта планировки территории

Изм.	Кол.уч.	Лист	№ док.	Подпись	Дата

Чертеж проекта планировки территории
Масштаб 1:1000
(Формат А3)

Ивл.№ подл.	Подпись и дата	Взам. инв. №

Чертеж проекта планировки территории по объекту:
 «Проектирование и строительство Падовского группового водопровода муниципального района Пестравский Самарской области»



СП Падовка
 МР Пестравский
 Самарской области

с. Падовка

Линия совмещения с листом 4

Линия совмещения с листом 6

Линия совмещения с листом 11

Условные обозначения представлены на
 Схеме расположения листов Чертежа проекта планировки территории

Изм.	Кол.уч.	Лист	№ док.	Подпись	Дата

Чертеж проекта планировки территории
 Масштаб 1:1000
 (Формат А3)

Лист

5

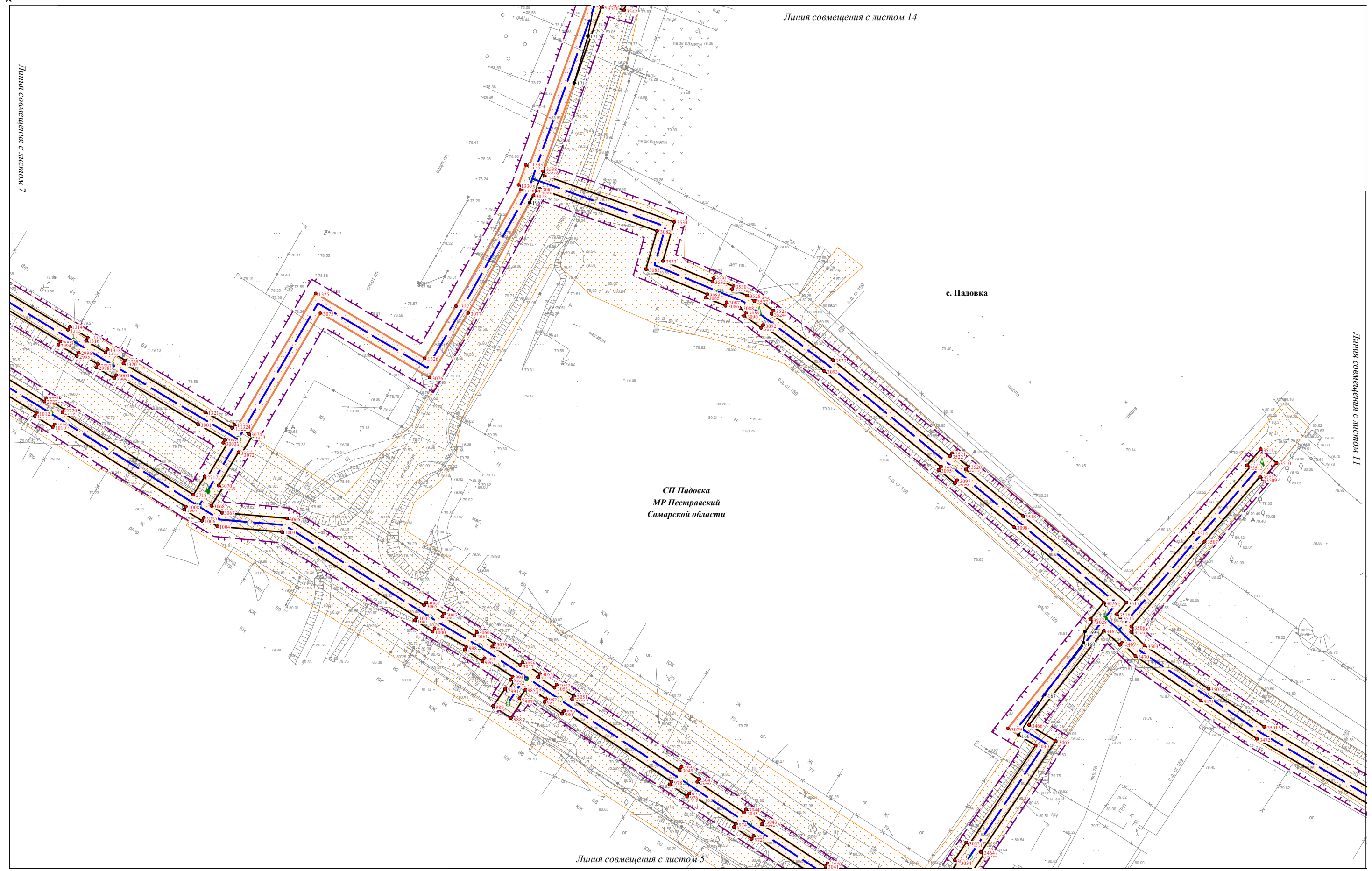
Интв.№ подл.	Подпись и дата	Взам. инв. №

Чертеж проекта планировки территории по объекту:
 «Проектирование и строительство Падовского группового водопровода муниципального района Пестравский Самарской области»

Линия совмещения с листом 14

Линия совмещения с листом 7

Линия совмещения с листом 11



Линия совмещения с листом 5

Ивл.№ подл.	Подпись и дата	Взам. инв. №
-------------	----------------	--------------

Условные обозначения представлены на Схеме расположения листов Чертежа проекта планировки территории

Изм.	Кол.уч.	Лист	№ док.	Подпись	Дата
------	---------	------	--------	---------	------

Чертеж проекта планировки территории
 Масштаб 1:1000
 (Формат А3)

Чертеж проекта планировки территории по объекту:

«Проектирование и строительство Падовского группового водопровода муниципального района Пестравский Самарской области»

Линия совмещения с листом 8



Линия совмещения с листом 6

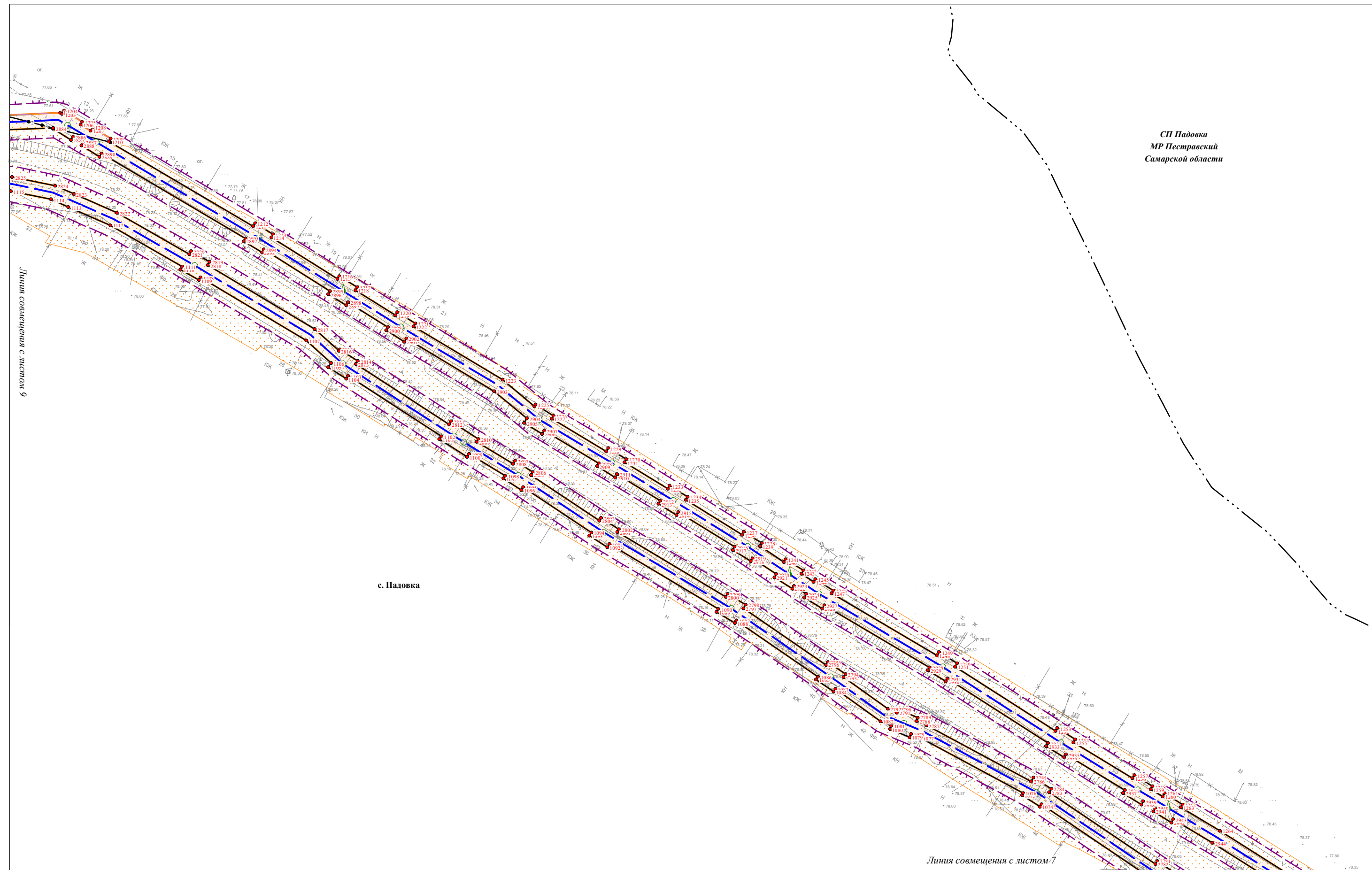
Ивл. № подл.	Подпись и дата	Взам. инв. №

Условные обозначения представлены на Схеме расположения листов Чертежа проекта планировки территории

Изм.	Кол.уч.	Лист	№ док.	Подпись	Дата

Чертеж проекта планировки территории
Масштаб 1:1000
(Формат А3)

Чертеж проекта планировки территории по объекту:
 «Проектирование и строительство Падовского группового водопровода муниципального района Пестравский Самарской области»



СП Падовка
 МР Пестравский
 Самарской области


Ивл. № подл.	Подпись и дата	Взам. инв. №

Условные обозначения представлены на Схеме расположения листов Чертежа проекта планировки территории

Изм.	Кол.уч.	Лист	№ док.	Подпись	Дата

Чертеж проекта планировки территории
 Масштаб 1:1000
 (Формат А3)

Чертеж проекта планировки территории по объекту:
 «Проектирование и строительство Падовского группового водопровода муниципального района Пестравский Самарской области»



Изм. № подл.	Подпись и дата	Взам. инв. №

Линия совмещения с листом 10

Линия совмещения с листом 8

Условные обозначения представлены на Схеме расположения листов Чертежа проекта планировки территории

Изм.	Кол.уч.	Лист	№ док.	Подпись	Дата

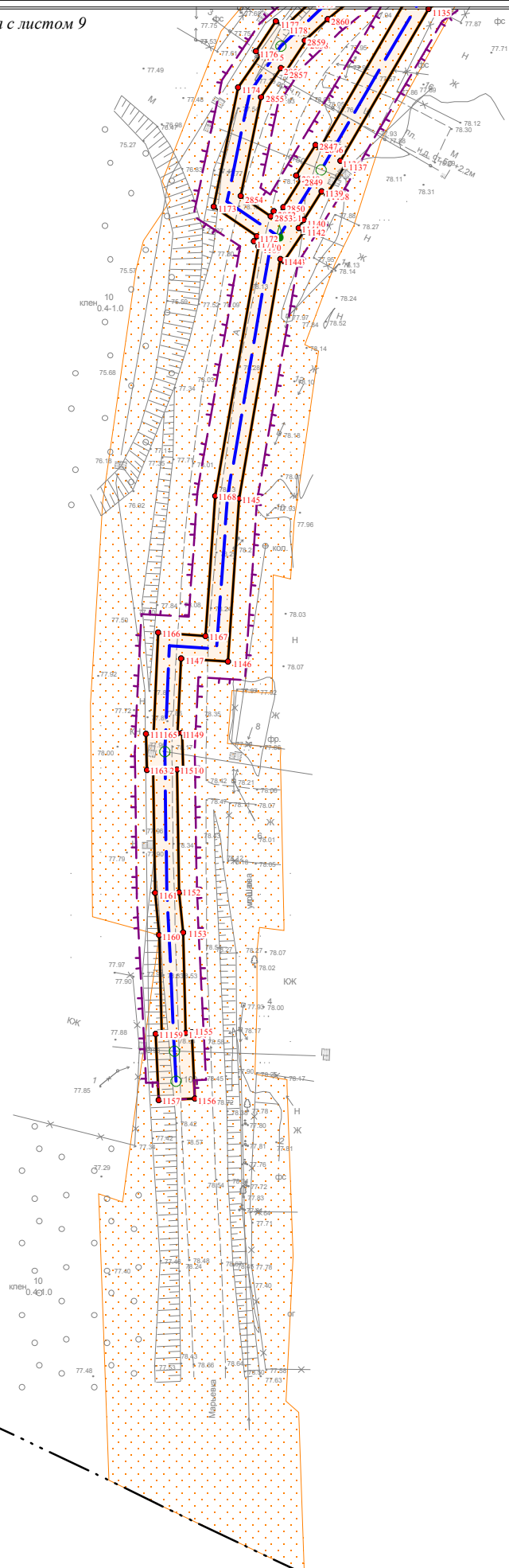
Чертеж проекта планировки территории
 Масштаб 1:1000
 (Формат А3)

Чертеж проекта планировки территории по объекту:
 «Проектирование и строительство Падовского группового водопровода муниципального района Пестравский Самарской области»

Линия совмещения с листом 9

с. Падовка

СП Падовка
 МР Пестравский
 Самарской области



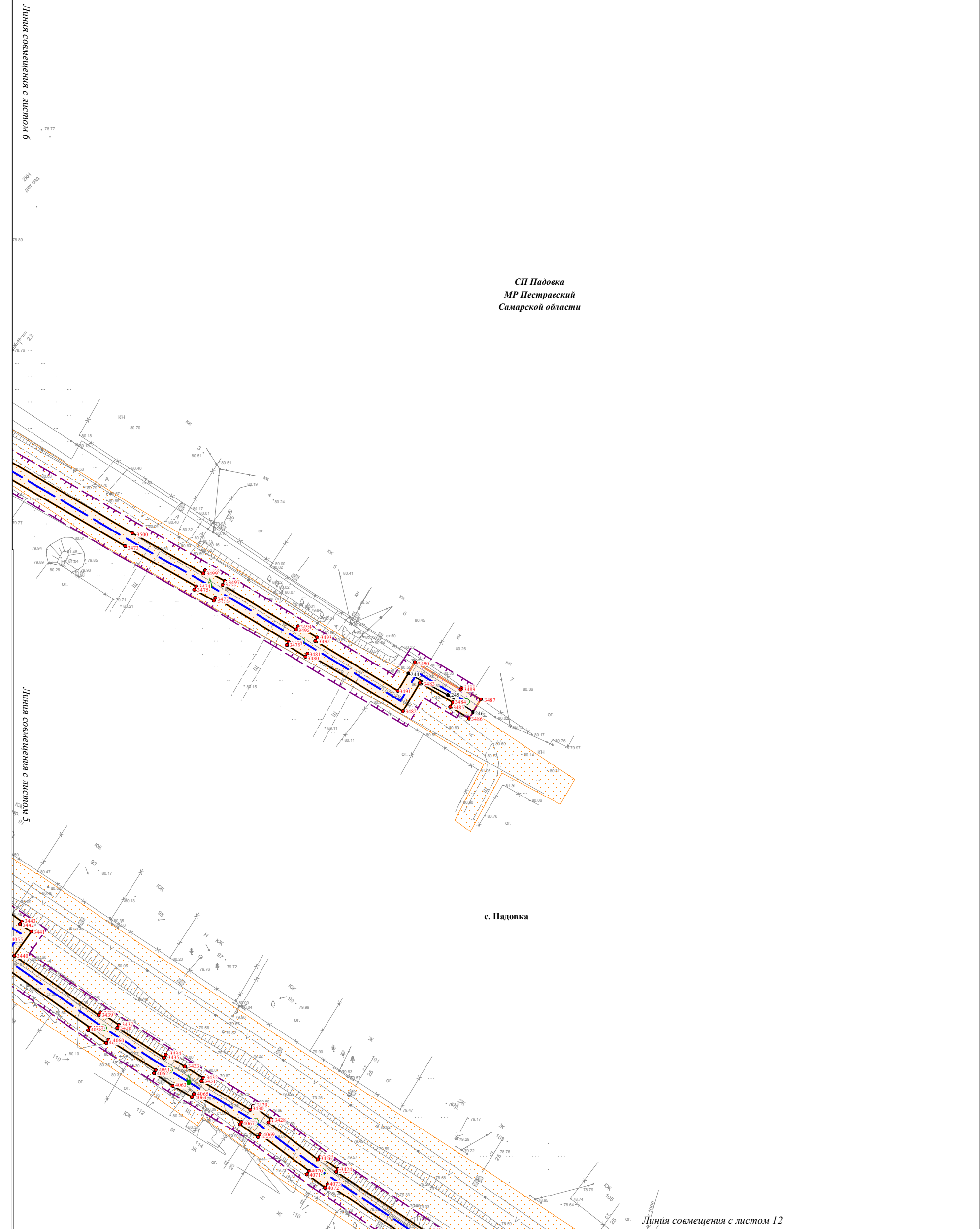
Изм. № подл.	Подпись и дата	Взам. инв. №

Условные обозначения представлены на
 Схеме расположения листов Чертежа проекта планировки территории

Изм.	Кол.уч.	Лист	N док.	Подпись	Дата

Чертеж проекта планировки территории
 Масштаб 1:1000
 (Формат А3)

Чертеж проекта планировки территории по объекту:
 «Проектирование и строительство Падовского группового водопровода муниципального района Пестравский Самарской области»



СП Падовка
 МР Пестравский
 Самарской области

с. Падовка

Изм. № подл.	Подпись и дата	Взам. инв. №

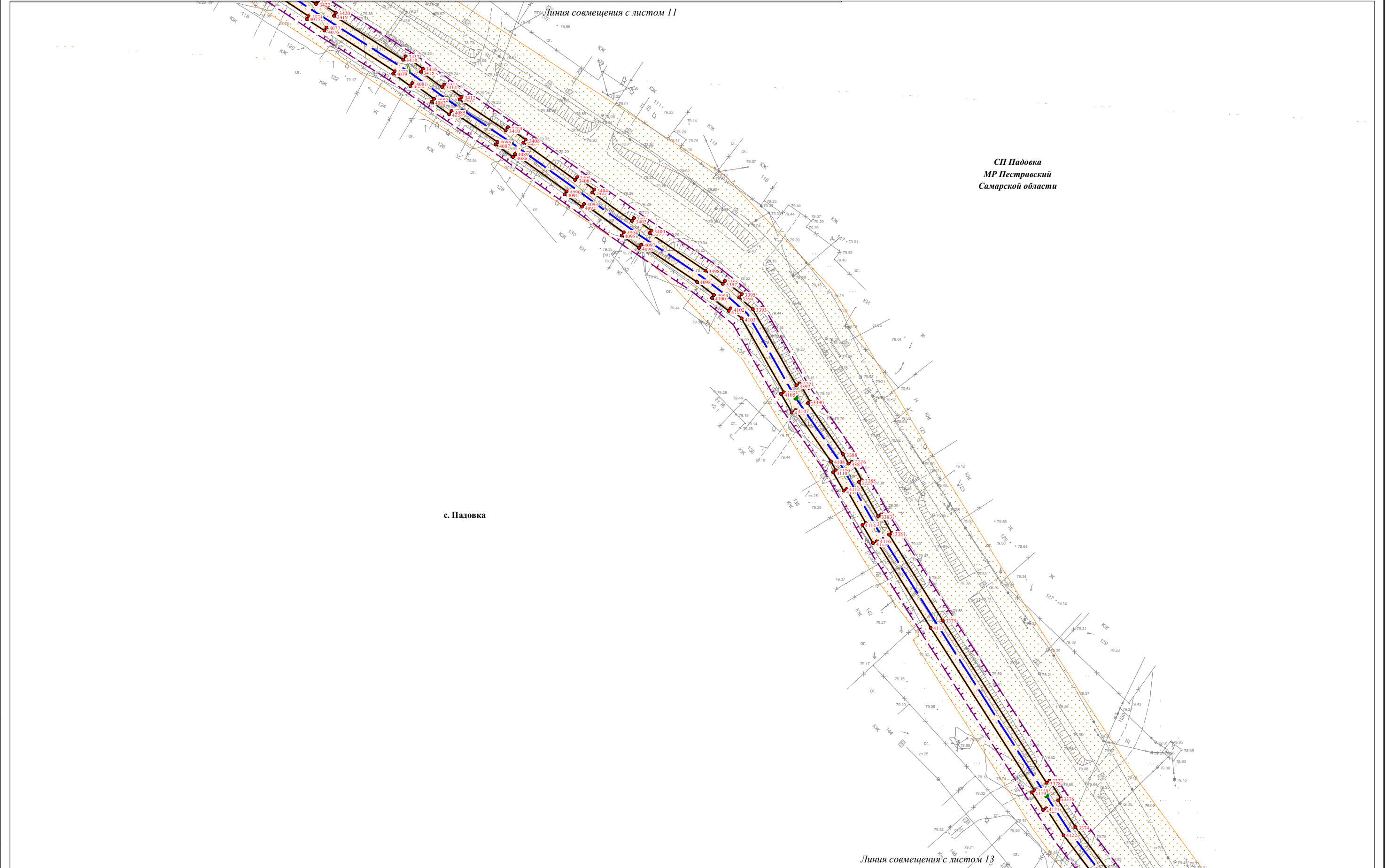
Условные обозначения представлены на
 Схеме расположения листов Чертежа проекта планировки территории

Изм.	Кол.уч.	Лист	№ док.	Подпись	Дата

Чертеж проекта планировки территории
 Масштаб 1:1000
 (Формат А3)

Чертеж проекта планировки территории по объекту:

«Проектирование и строительство Падовского группового водопровода муниципального района Пестравский Самарской области»



СП Падовка
МР Пестравский
Самарской области

с. Падовка

Линия совмещения с листом 13

Условные обозначения представлены на Схеме расположения листов Чертежа проекта планировки территории

Изм.	Кол.уч.	Лист	№ док.	Подпись	Дата

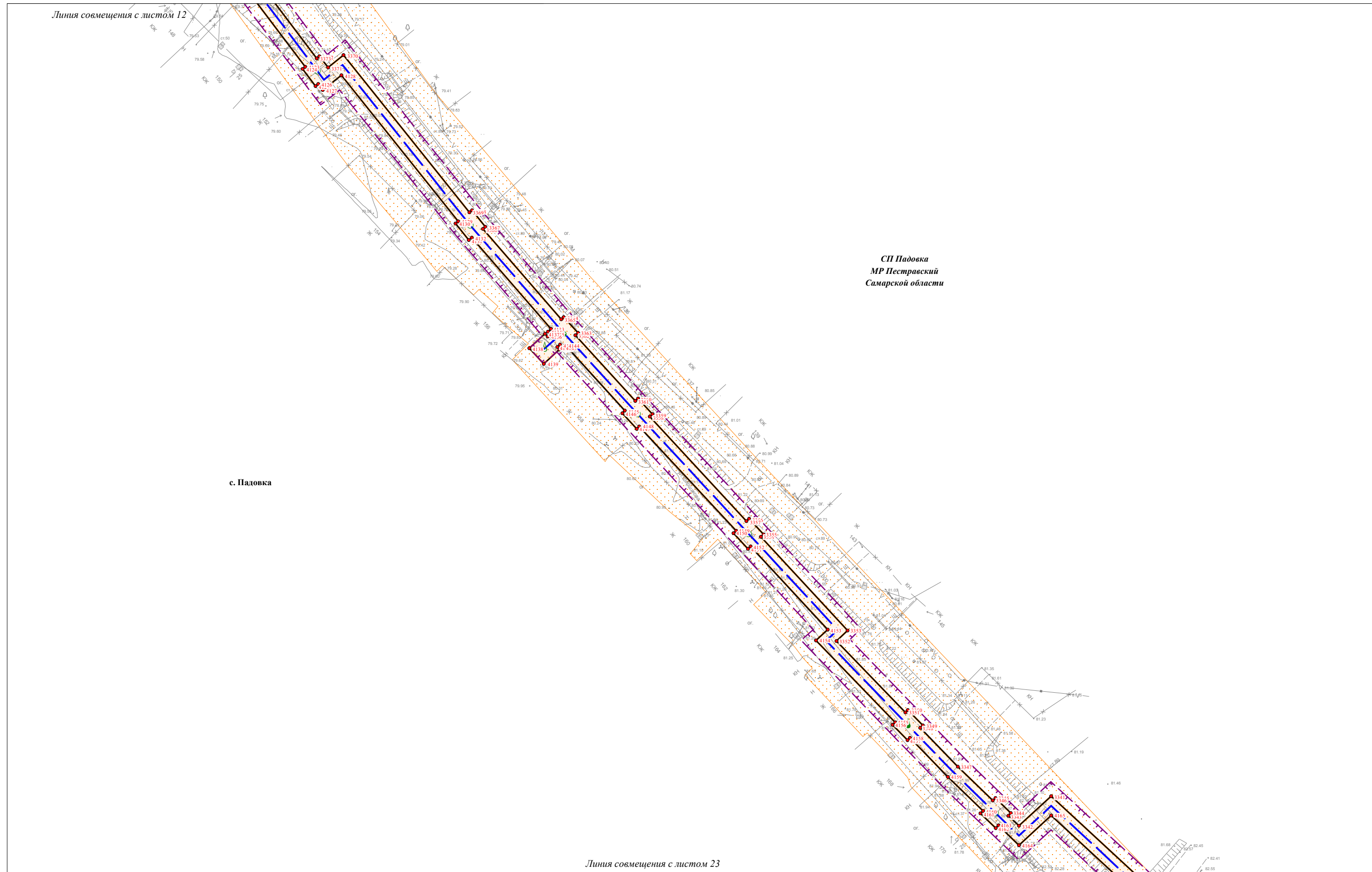
Чертеж проекта планировки территории
Масштаб 1:1000
(Формат А3)

Ивл. № подл.	Подпись и дата	Взам. инв. №

Чертеж проекта планировки территории по объекту:

«Проектирование и строительство Падовского группового водопровода муниципального района Пестравский Самарской области»

Линия совмещения с листом 12



Линия совмещения с листом 23

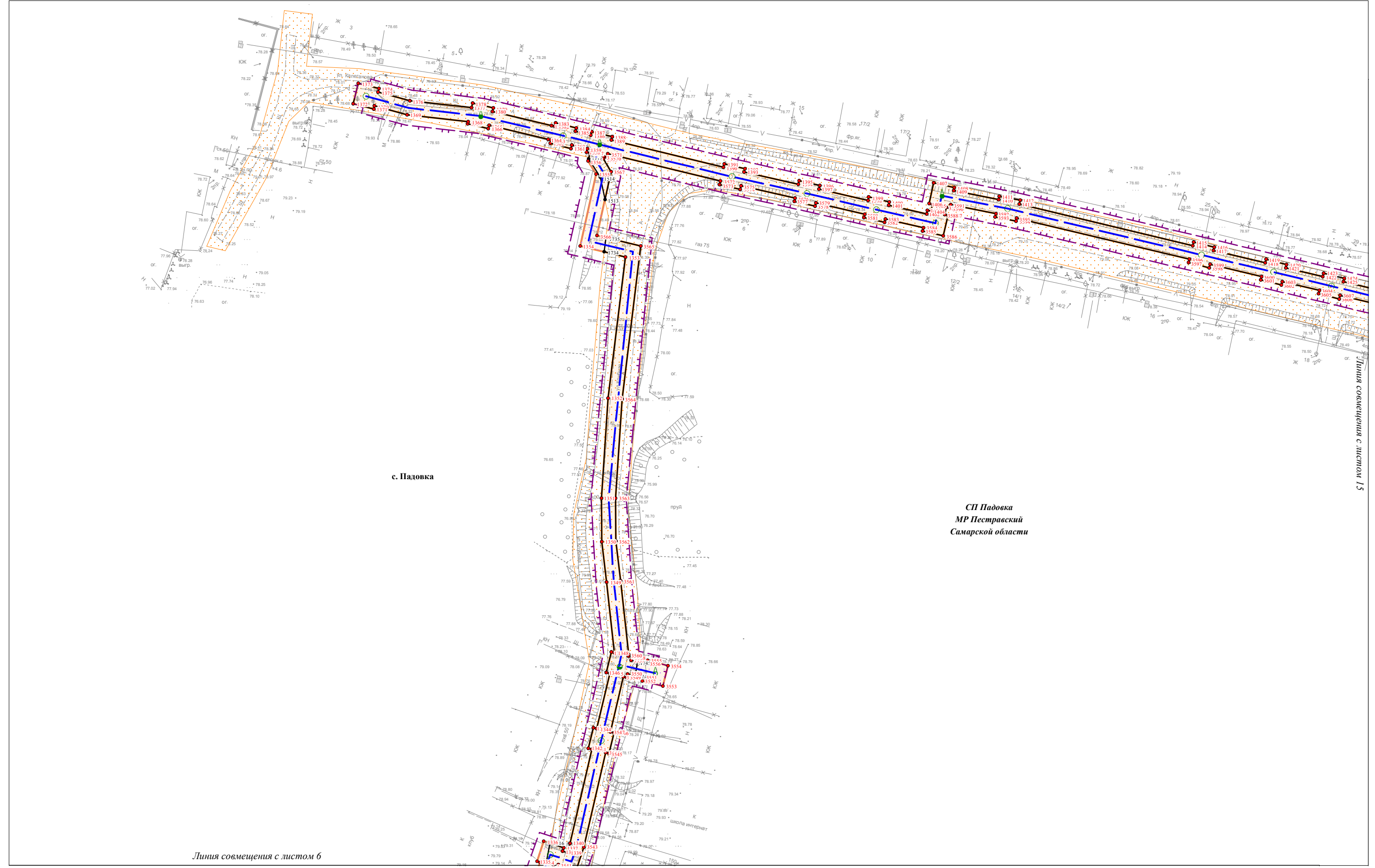
Изм. № подл.	Подпись и дата	Взам. инв. №

Условные обозначения представлены на Схеме расположения листов Чертежа проекта планировки территории

Изм.	Кол.уч.	Лист	№ док.	Подпись	Дата

Чертеж проекта планировки территории
Масштаб 1:1000
(Формат А3)

Чертеж проекта планировки территории по объекту:
 «Проектирование и строительство Падовского группового водопровода муниципального района Пестравский Самарской области»



Линия совмещения с листом 6

Изм. № подл.	Подпись и дата	Взам. инв. №

Условные обозначения представлены на Схеме расположения листов Чертежа проекта планировки территории

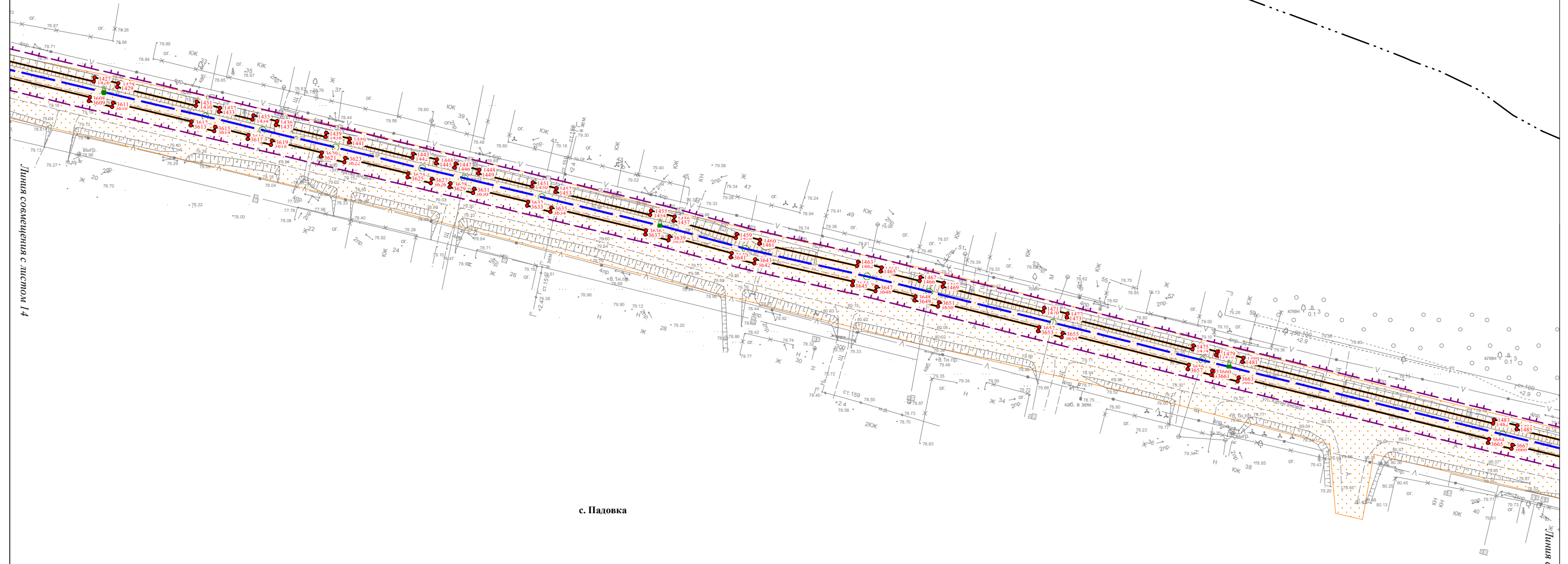
Изм.	Кол.уч.	Лист	№ док.	Подпись	Дата

Чертеж проекта планировки территории
 Масштаб 1:1000
 (Формат А3)

Чертеж проекта планировки территории по объекту:
 «Проектирование и строительство Падовского группового водопровода муниципального района Пестравский Самарской области»



СП Падовка
 МР Пестравский
 Самарской области



Линия совмещения с листом 14

Линия совмещения с листом 16

с. Падовка


Изм. № подл.	Подпись и дата	Взам. инв. №

Условные обозначения представлены на Схеме расположения листов Чертежа проекта планировки территории

Изм.	Кол.уч.	Лист	№ док.	Подпись	Дата

Чертеж проекта планировки территории
 Масштаб 1:1000
 (Формат А3)

Чертеж проекта планировки территории по объекту:
 «Проектирование и строительство Падовского группового водопровода муниципального района Пестравский Самарской области»



Ивл.№ подл.	Подпись и дата	Взам. инв. №

Условные обозначения представлены на Схеме расположения листов Чертежа проекта планировки территории

Изм.	Кол.уч.	Лист	№ док.	Подпись	Дата

Чертеж проекта планировки территории
 Масштаб 1:1000
 (Формат А3)

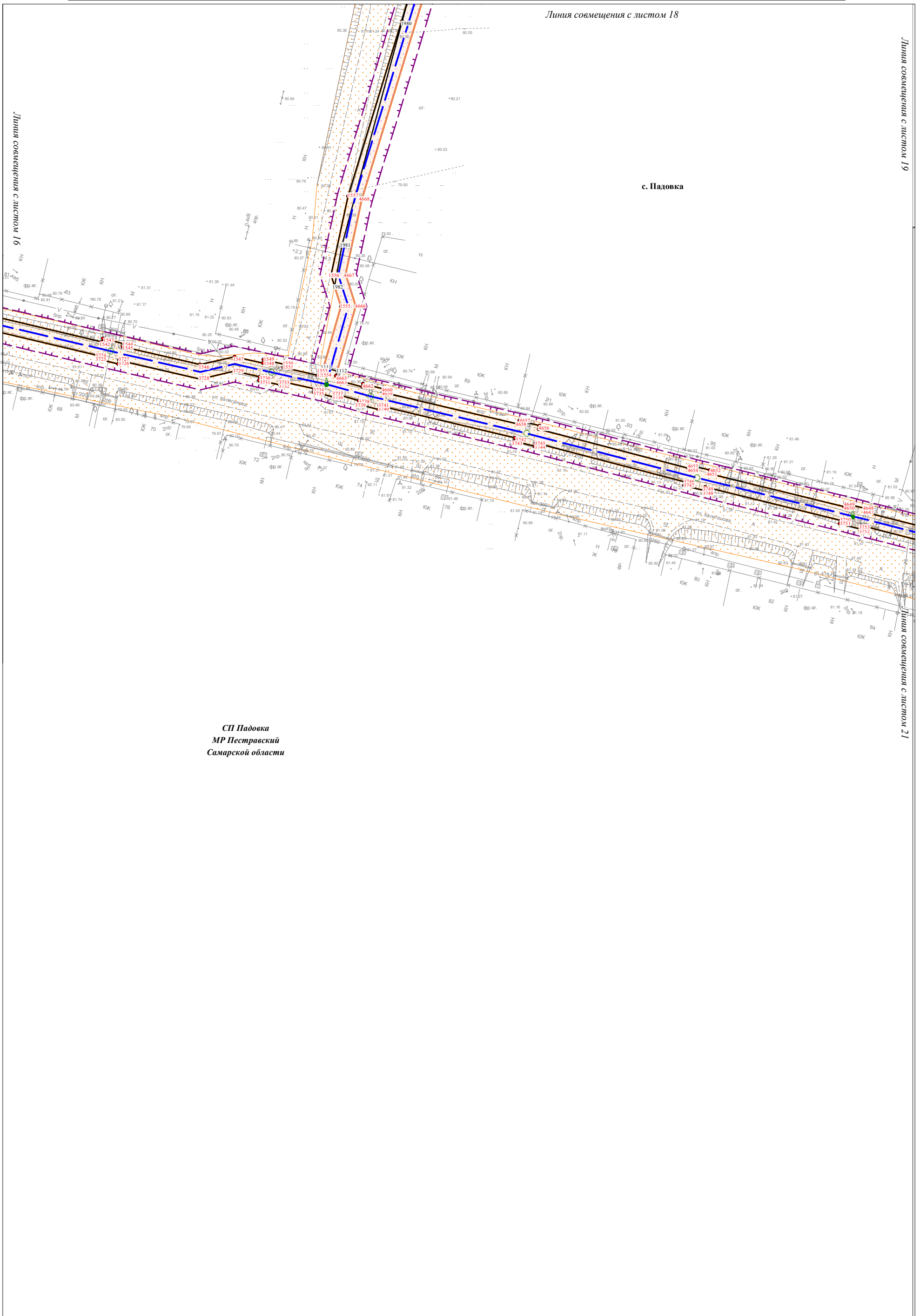
Чертеж проекта планировки территории по объекту:
 «Проектирование и строительство Падовского группового водопровода муниципального района Пестравский Самарской области»

Линия совмещения с листом 18

Линия совмещения с листом 19

Линия совмещения с листом 16

с. Падовка



СП Падовка
 МР Пестравский
 Самарской области

Линия совмещения с листом 21

Интв.№ подл.	Подпись и дата	Взам. инв. №

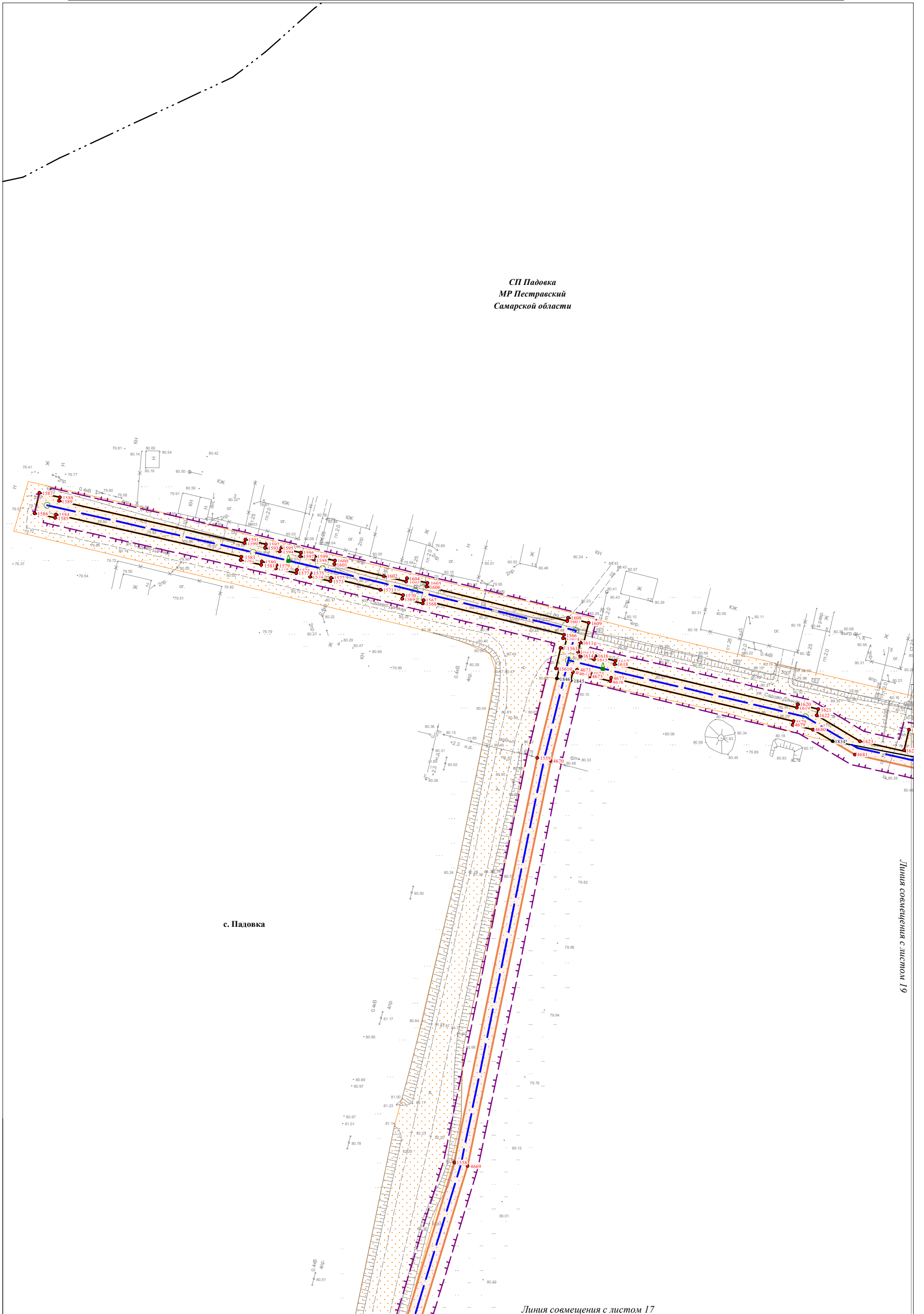
Условные обозначения представлены на
 Схеме расположения листов Чертежа проекта планировки территории

Изм.	Кол.уч.	Лист	N док.	Подпись	Дата

Чертеж проекта планировки территории
 Масштаб 1:1000
 (Формат А3)

Чертеж проекта планировки территории по объекту:
 «Проектирование и строительство Падовского группового водопровода муниципального района Пестравский Самарской области»

СП Падовка
 МР Пестравский
 Самарской области



Ивл.№ подл.	Подпись и дата	Взам. инв. №

Условные обозначения представлены на
 Схеме расположения листов Чертежа проекта планировки территории

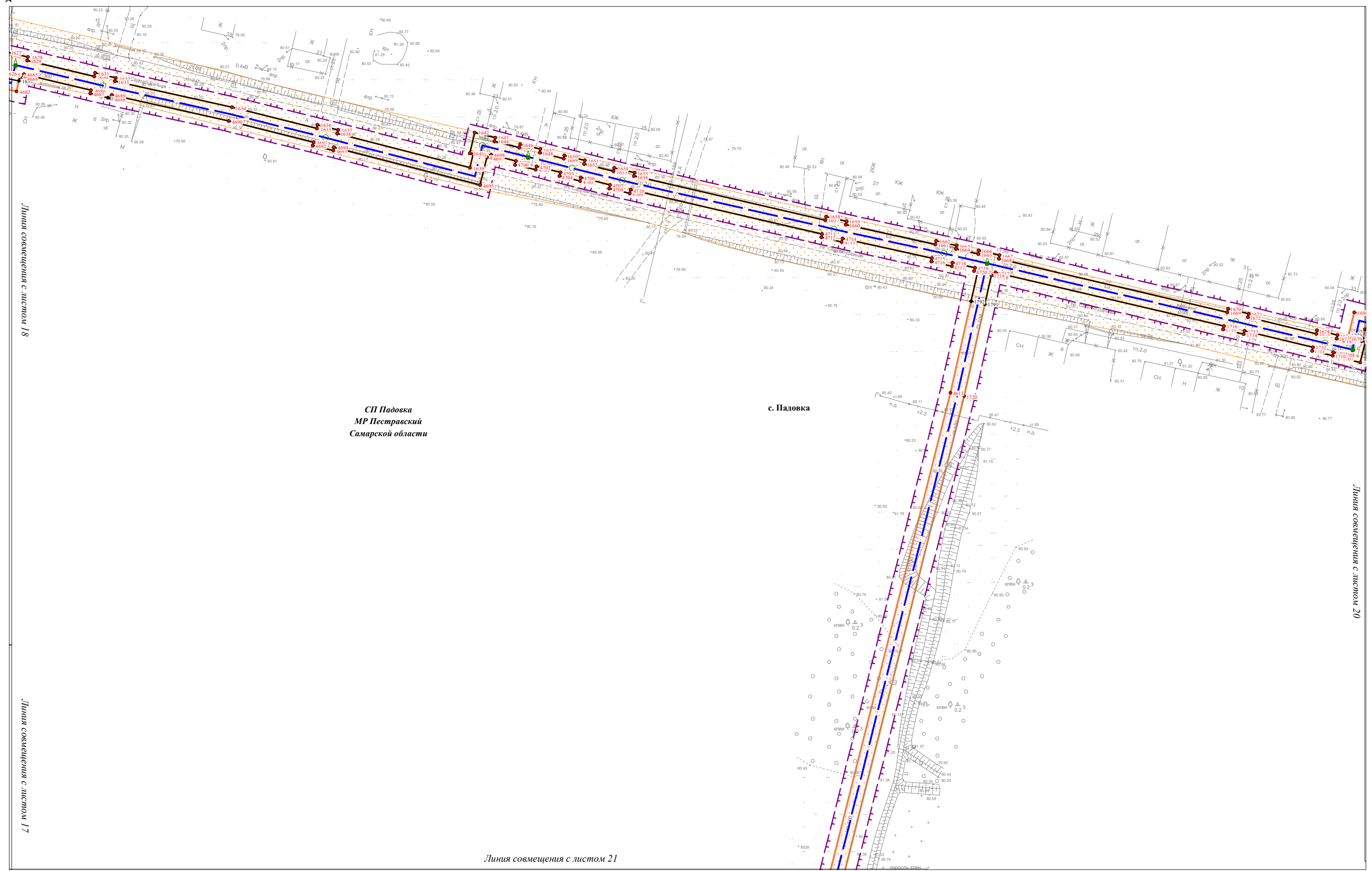
Изм.	Кол.уч.	Лист	№ док.	Подпись	Дата

Чертеж проекта планировки территории
 Масштаб 1:1000
 (Формат А3)

Линия совмещения с листом 19

Линия совмещения с листом 17

Чертеж проекта планировки территории по объекту:
 «Проектирование и строительство Падовского группового водопровода муниципального района Пестравский Самарской области»



Ивл.№ подл.	Подпись и дата	Взам. инв. №

Условные обозначения представлены на Схеме расположения листов Чертежа проекта планировки территории

Изм.	Кол.уч.	Лист	№ док.	Подпись	Дата

Чертеж проекта планировки территории
 Масштаб 1:1000
 (Формат А3)

Чертеж проекта планировки территории по объекту:
 «Проектирование и строительство Падовского группового водопровода муниципального района Пестравский Самарской области»



СП Падовка
 МР Пестравский
 Самарской области

Листовой № 19

с. Падовка

Изм. № подл.	Подпись и дата	Взам. инв. №

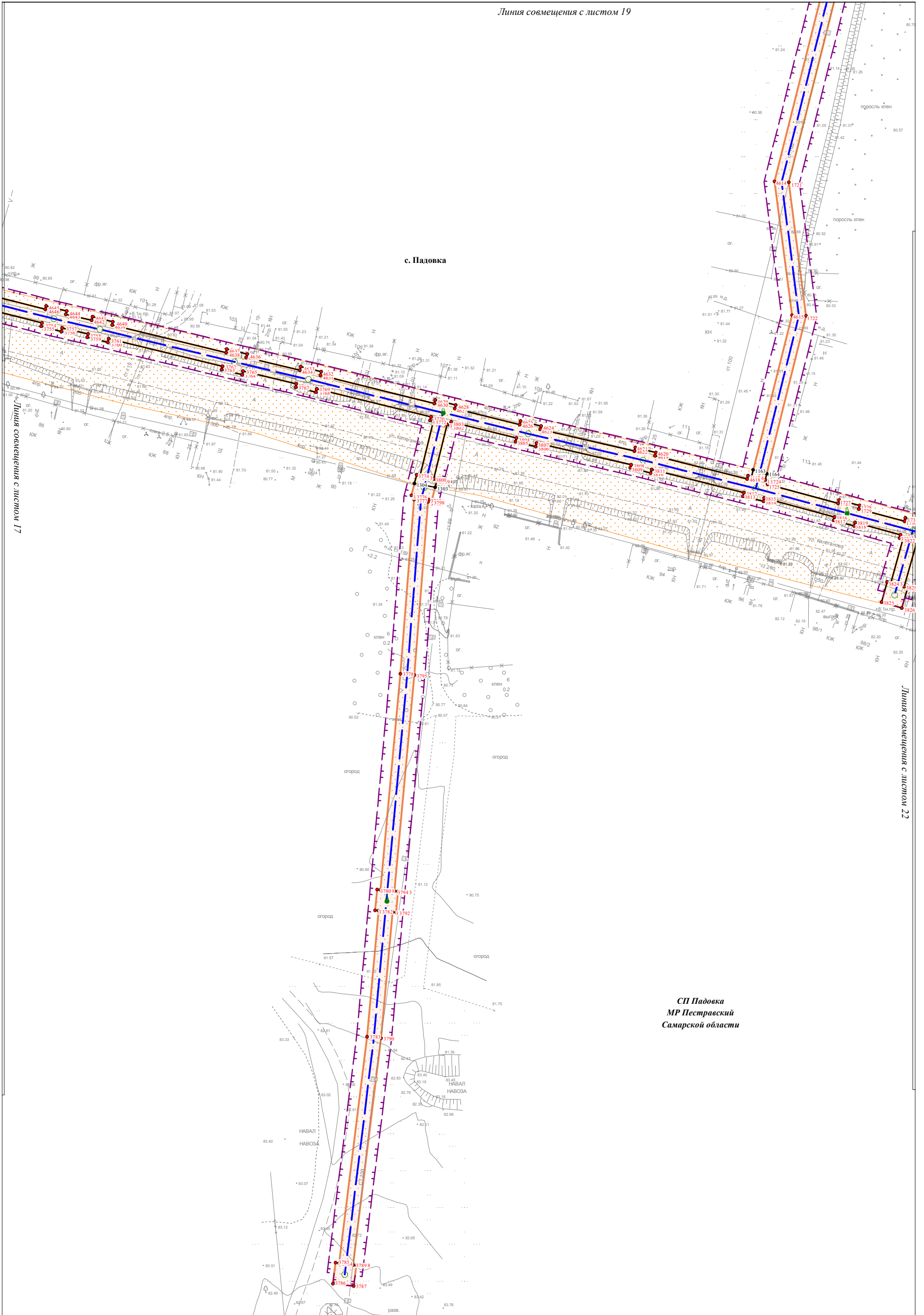
Условные обозначения представлены на Схеме расположения листов Чертежа проекта планировки территории

Изм.	Кол.уч.	Лист	№ док.	Подпись	Дата

Чертеж проекта планировки территории
 Масштаб 1:1000
 (Формат А3)

Чертеж проекта планировки территории по объекту:
 «Проектирование и строительство Падовского группового водопровода муниципального района Пестравский Самарской области»

Линия совмещения с листом 19



с. Падовка

СП Падовка
 МР Пестравский
 Самарской области

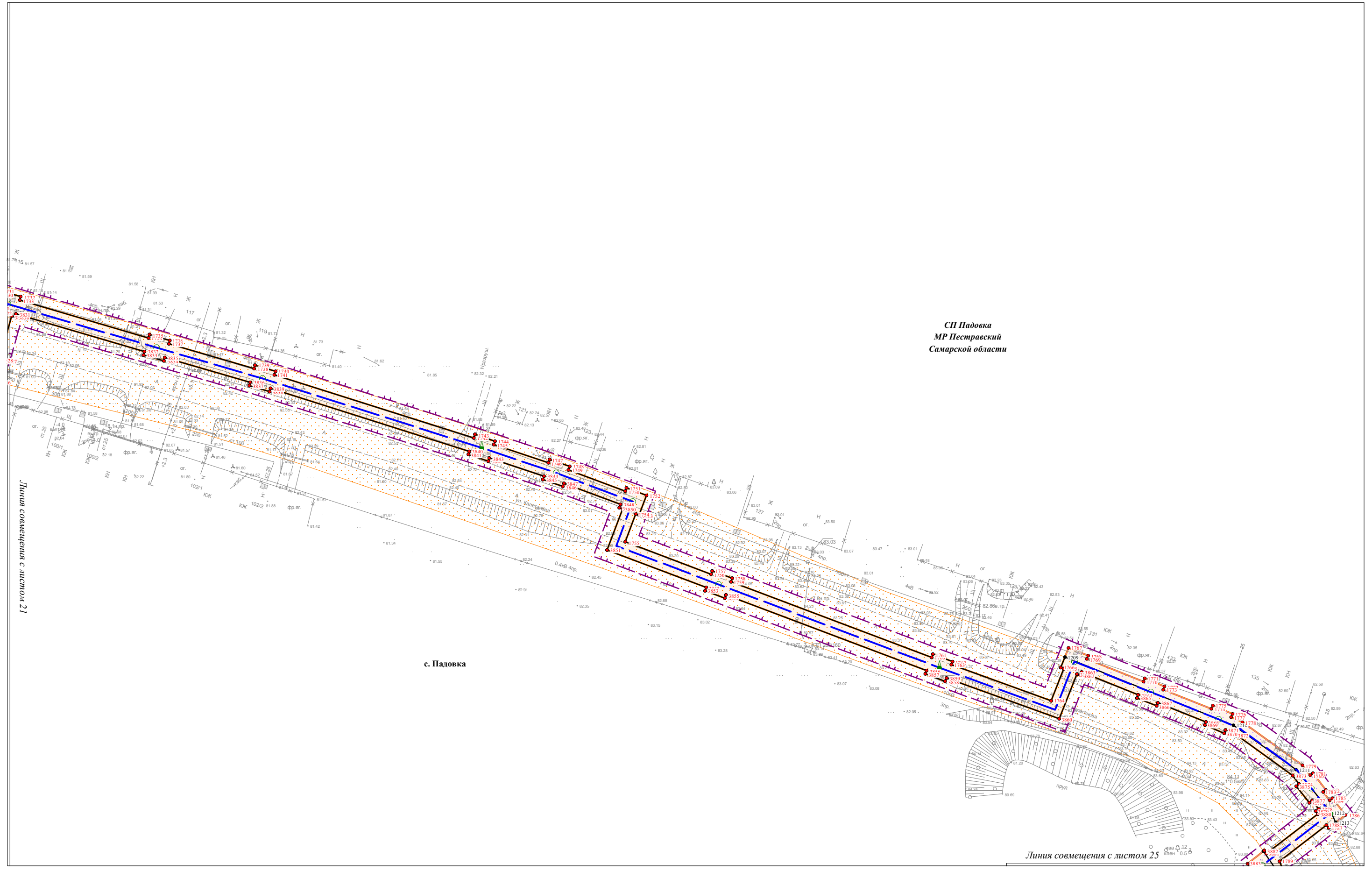
Изнв.№ подл.	Подпись и дата	Взам. инв. №

Условные обозначения представлены на
 Схеме расположения листов Чертежа проекта планировки территории

Изм.	Кол.уч.	Лист	№ док.	Подпись	Дата

Чертеж проекта планировки территории
 Масштаб 1:1000
 (Формат А3)

Чертеж проекта планировки территории по объекту:
 «Проектирование и строительство Падовского группового водопровода муниципального района Пестравский Самарской области»



СП Падовка
 МР Пестравский
 Самарской области

Линия совмещения с листом 21

с. Падовка

Линия совмещения с листом 25

Изм. № подл.	
Подпись и дата	
Взам. инв. №	

Условные обозначения представлены на Схеме расположения листов Чертежа проекта планировки территории

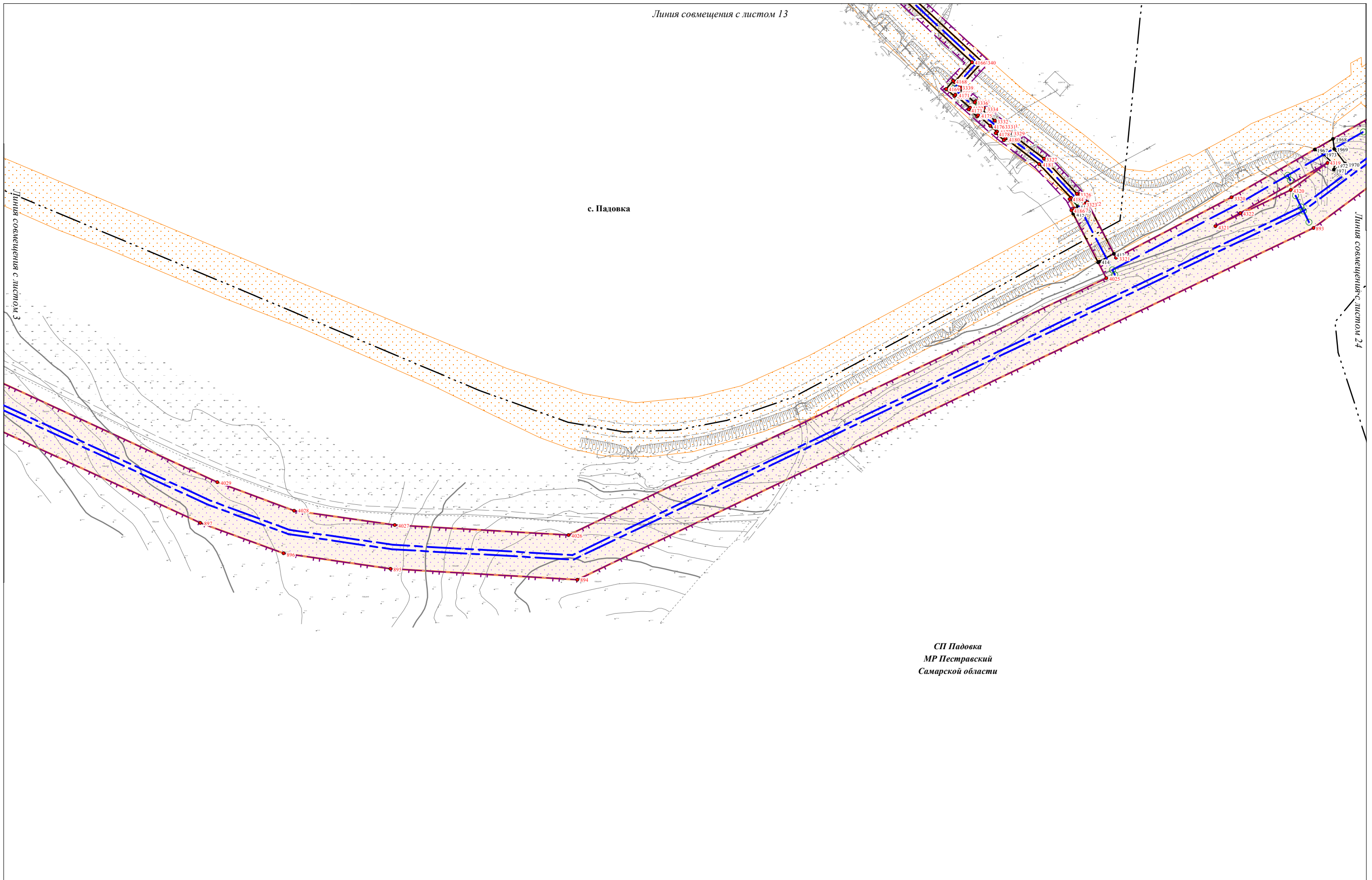
Изм.	Кол.уч.	Лист	№ док.	Подпись	Дата

Чертеж проекта планировки территории
 Масштаб 1:1000
 (Формат А3)

Чертеж проекта планировки территории по объекту:
 «Проектирование и строительство Падовского группового водопровода муниципального района Пестравский Самарской области»

Линия совмещения с листом 13

с. Падовка



СП Падовка
 МР Пестравский
 Самарской области

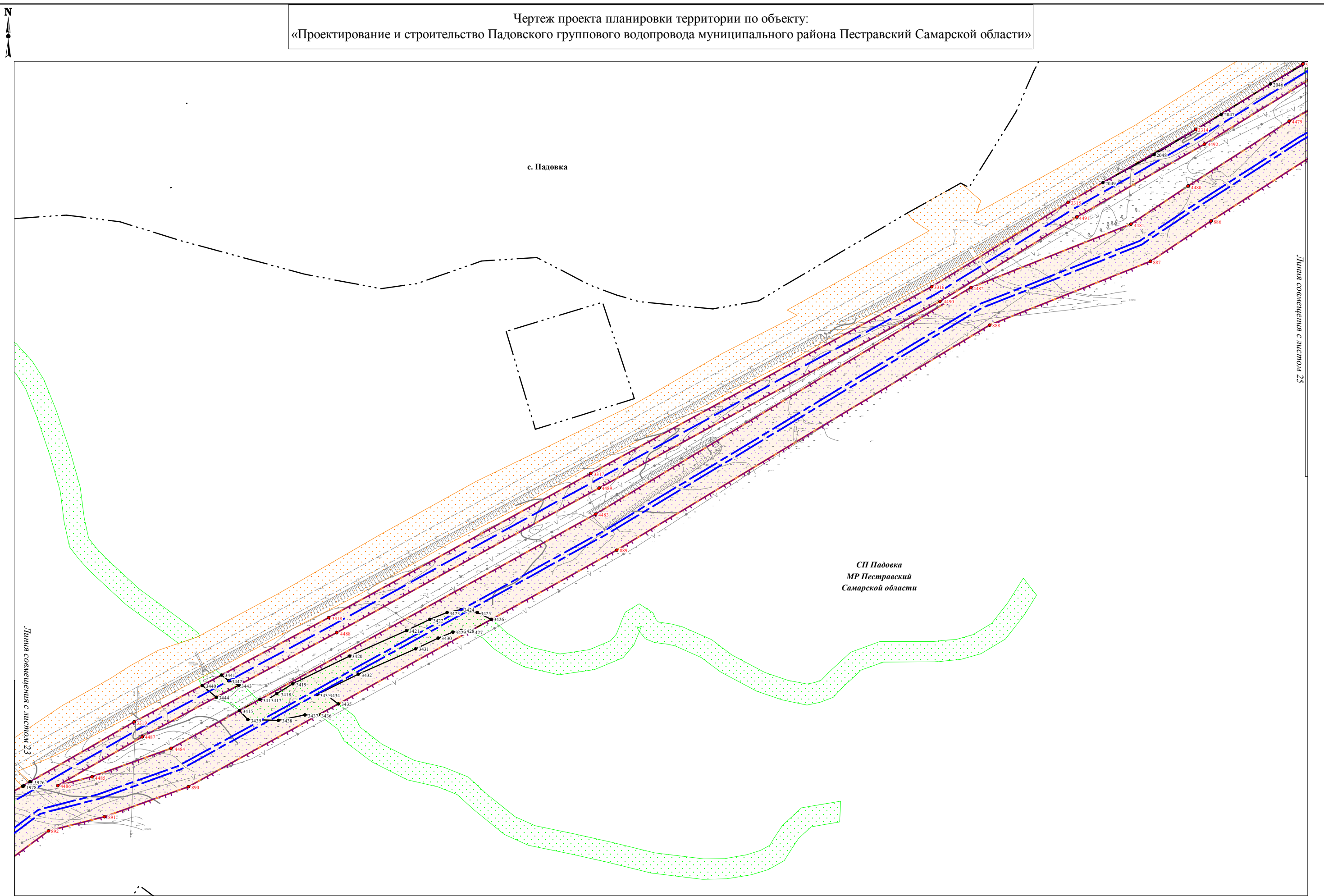
Иniv. № подл.	Подпись и дата	Взам. инв. №

Условные обозначения представлены на Схеме расположения листов Чертежа проекта планировки территории

Изм.	Кол.уч.	Лист	№ док.	Подпись	Дата

Чертеж проекта планировки территории
 Масштаб 1:2000
 (Формат А3)

Чертеж проекта планировки территории по объекту:
 «Проектирование и строительство Падовского группового водопровода муниципального района Пестравский Самарской области»



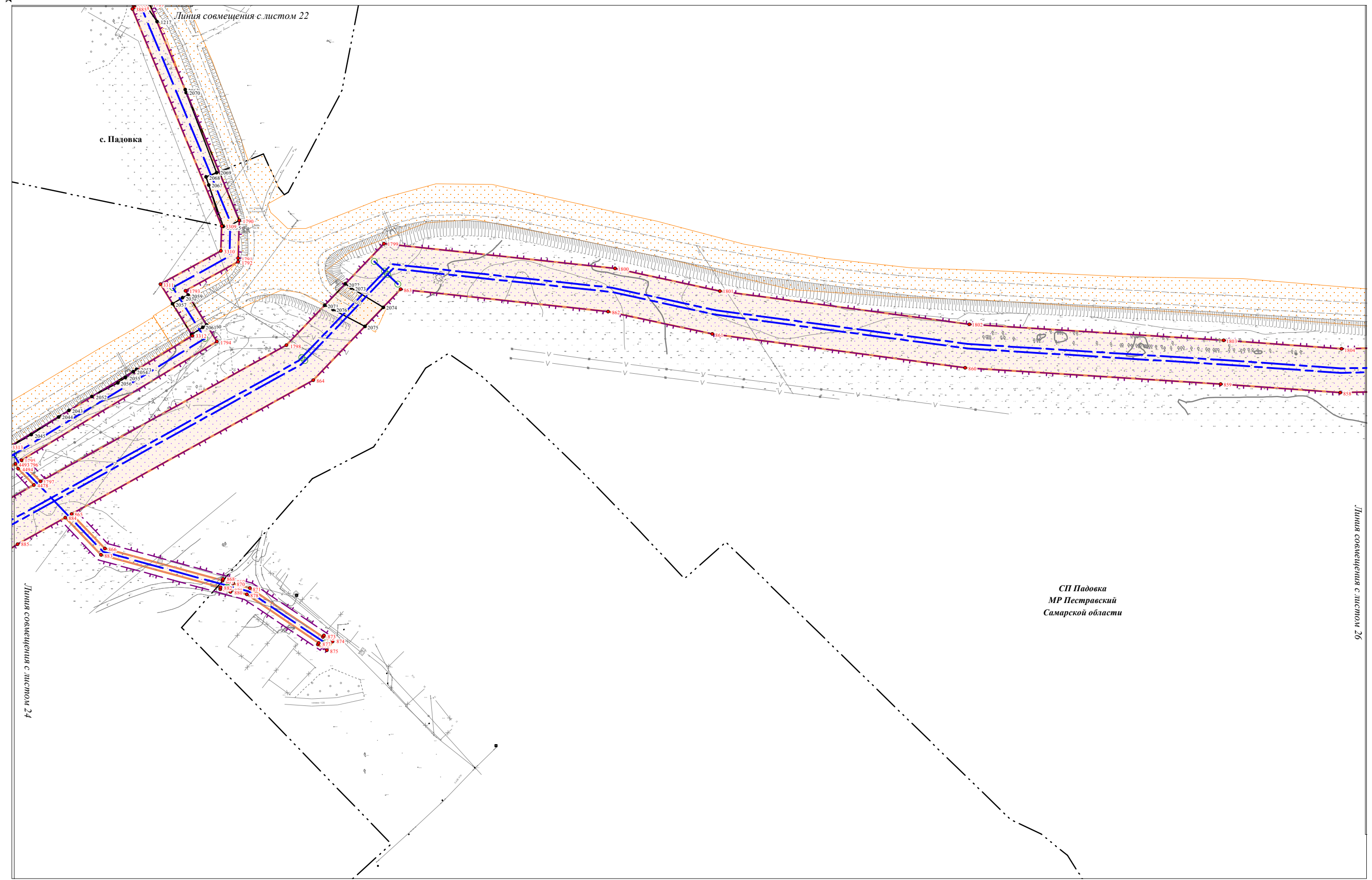
Ивл. № подл.	Подпись и дата	Взам. инв. №

Условные обозначения представлены на Схеме расположения листов Чертежа проекта планировки территории

Изм.	Кол.уч.	Лист	№ док.	Подпись	Дата

Чертеж проекта планировки территории
 Масштаб 1:2000
 (Формат А3)

Чертеж проекта планировки территории по объекту:
 «Проектирование и строительство Падовского группового водопровода муниципального района Пестравский Самарской области»



СП Падовка
 МР Пестравский
 Самарской области

Ивл. № подл.	
Подпись и дата	
Взам. инв. №	


Условные обозначения представлены на Схеме расположения листов Чертежа проекта планировки территории

Изм.	Кол.уч.	Лист	№ док.	Подпись	Дата

Чертеж проекта планировки территории
 Масштаб 1:2000
 (Формат А3)

Чертеж проекта планировки территории по объекту:
 «Проектирование и строительство Падовского группового водопровода муниципального района Пестравский Самарской области»

СП Падовка
 МР Пестравский
 Самарской области



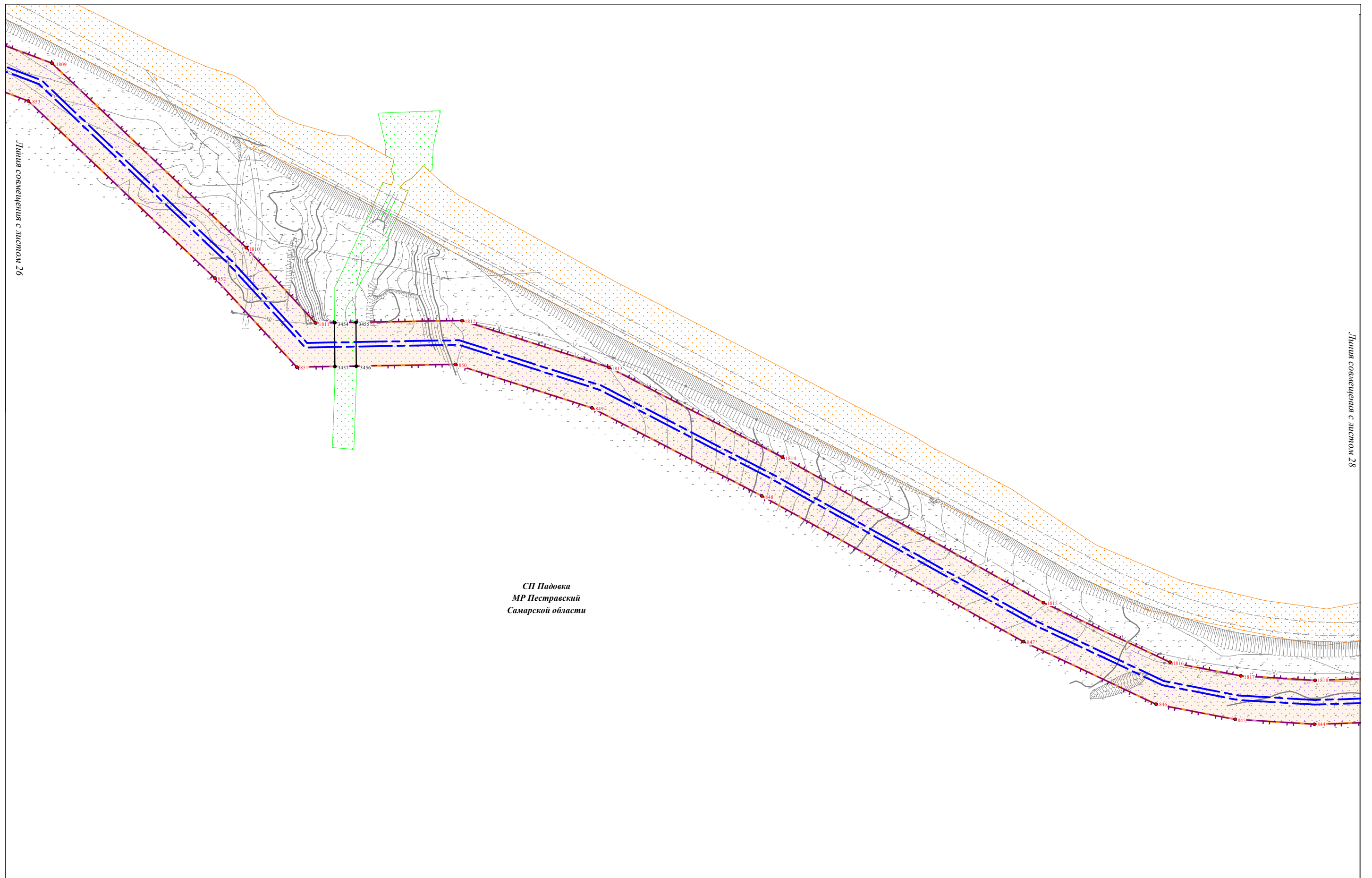
Ивл. № подл.	Подпись и дата	Взам. инв. №

Условные обозначения представлены на Схеме расположения листов Чертежа проекта планировки территории

Изм.	Кол.уч.	Лист	№ док.	Подпись	Дата

Чертеж проекта планировки территории
 Масштаб 1:2000
 (Формат А3)

Чертеж проекта планировки территории по объекту:
 «Проектирование и строительство Падовского группового водопровода муниципального района Пестравский Самарской области»



СП Падовка
 МР Пестравский
 Самарской области

Ивл. № подл.	Подпись и дата	Взам. инв. №


Условные обозначения представлены на Схеме расположения листов Чертежа проекта планировки территории

Изм.	Кол.уч.	Лист	№ док.	Подпись	Дата

Чертеж проекта планировки территории
 Масштаб 1:2000
 (Формат А3)

Чертеж проекта планировки территории по объекту:

«Проектирование и строительство Падовского группового водопровода муниципального района Пестравский Самарской области»



Ивл. № подл.	Подпись и дата	Взам. инв. №

Условные обозначения представлены на Схеме расположения листов Чертежа проекта планировки территории

Изм.	Кол.уч.	Лист	№ док.	Подпись	Дата

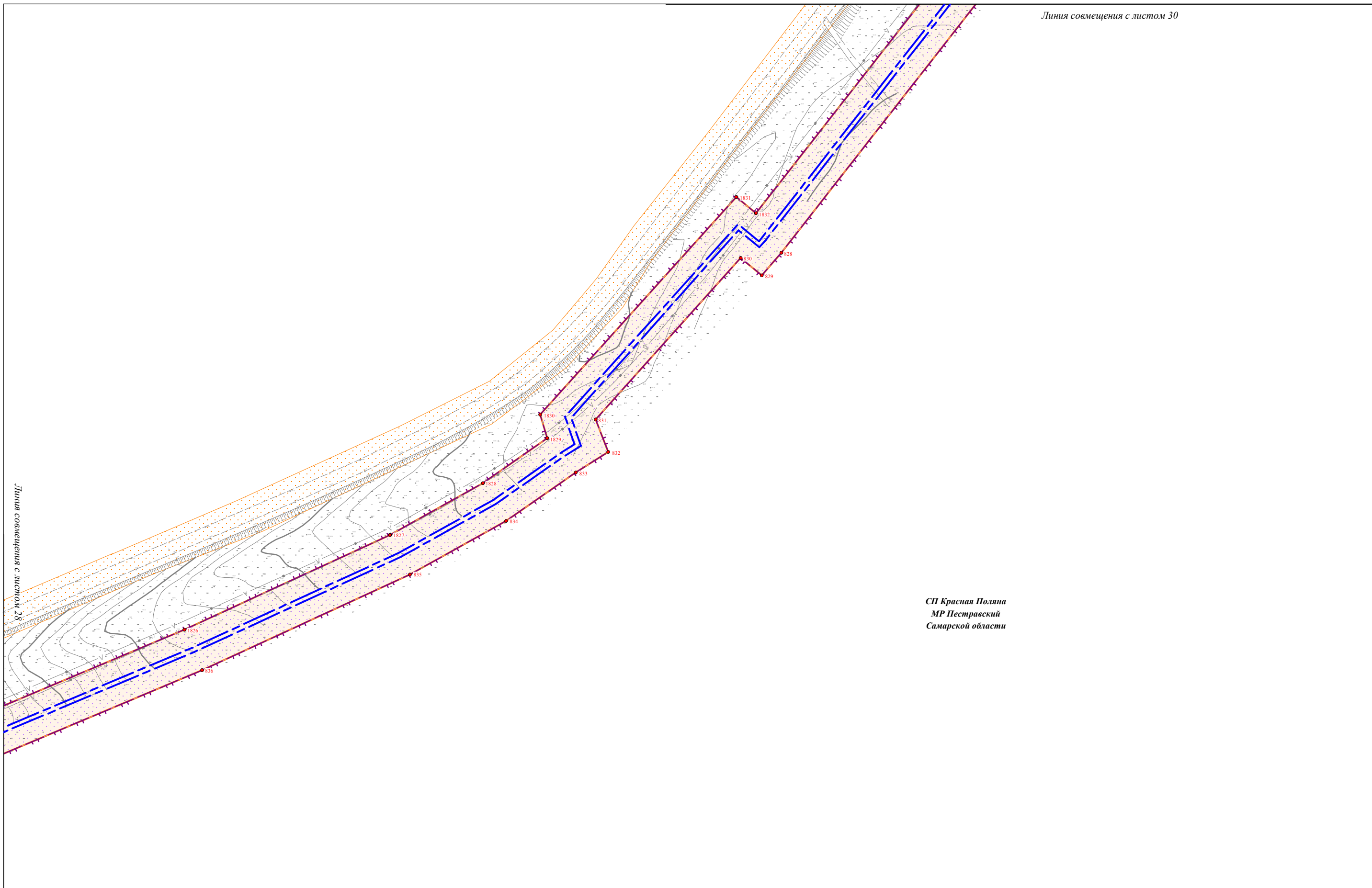
Чертеж проекта планировки территории
Масштаб 1:2000
(Формат А3)

Чертеж проекта планировки территории по объекту:

«Проектирование и строительство Падовского группового водопровода муниципального района Пестравский Самарской области»



Линия совмещения с листом 30



СП Красная Поляна
МР Пестравский
Самарской области

Ивл.№ подл.	Подпись и дата	Взам. инв. №

Условные обозначения представлены на Схеме расположения листов Чертежа проекта планировки территории

Изм.	Кол.уч.	Лист	№ док.	Подпись	Дата

Чертеж проекта планировки территории
Масштаб 1:2000
(Формат А3)

Чертеж проекта планировки территории по объекту:

«Проектирование и строительство Падовского группового водопровода муниципального района Пестравский Самарской области»



СП Красная Поляна
МР Пестравский
Самарской области



Линия совмещения с листом 31

Линия совмещения с листом 29

Изм. № подл.	Подпись и дата	Взам. инв. №

Условные обозначения представлены на Схеме расположения листов Чертежа проекта планировки территории


Изм.	Кол.уч.	Лист	№ док.	Подпись	Дата

Чертеж проекта планировки территории
Масштаб 1:2000
(Формат А3)

Лист
30

Чертеж проекта планировки территории по объекту:

«Проектирование и строительство Падовского группового водопровода муниципального района Пестравский Самарской области»



Условные обозначения представлены на Схеме расположения листов Чертежа проекта планировки территории

Изм.	Кол.уч.	Лист	№ док.	Подпись	Дата

Чертеж проекта планировки территории
Масштаб 1:2000
(Формат А3)

Лист

31


Ивл.№ подл.	
Подпись и дата	
Взам. ивл. №	

Чертеж проекта планировки территории по объекту:

«Проектирование и строительство Падовского группового водопровода муниципального района Пестравский Самарской области»



СП Красная Поляна
МР Пестравский
Самарской области



Изм. № подл.	Подпись и дата	Взам. инв. №

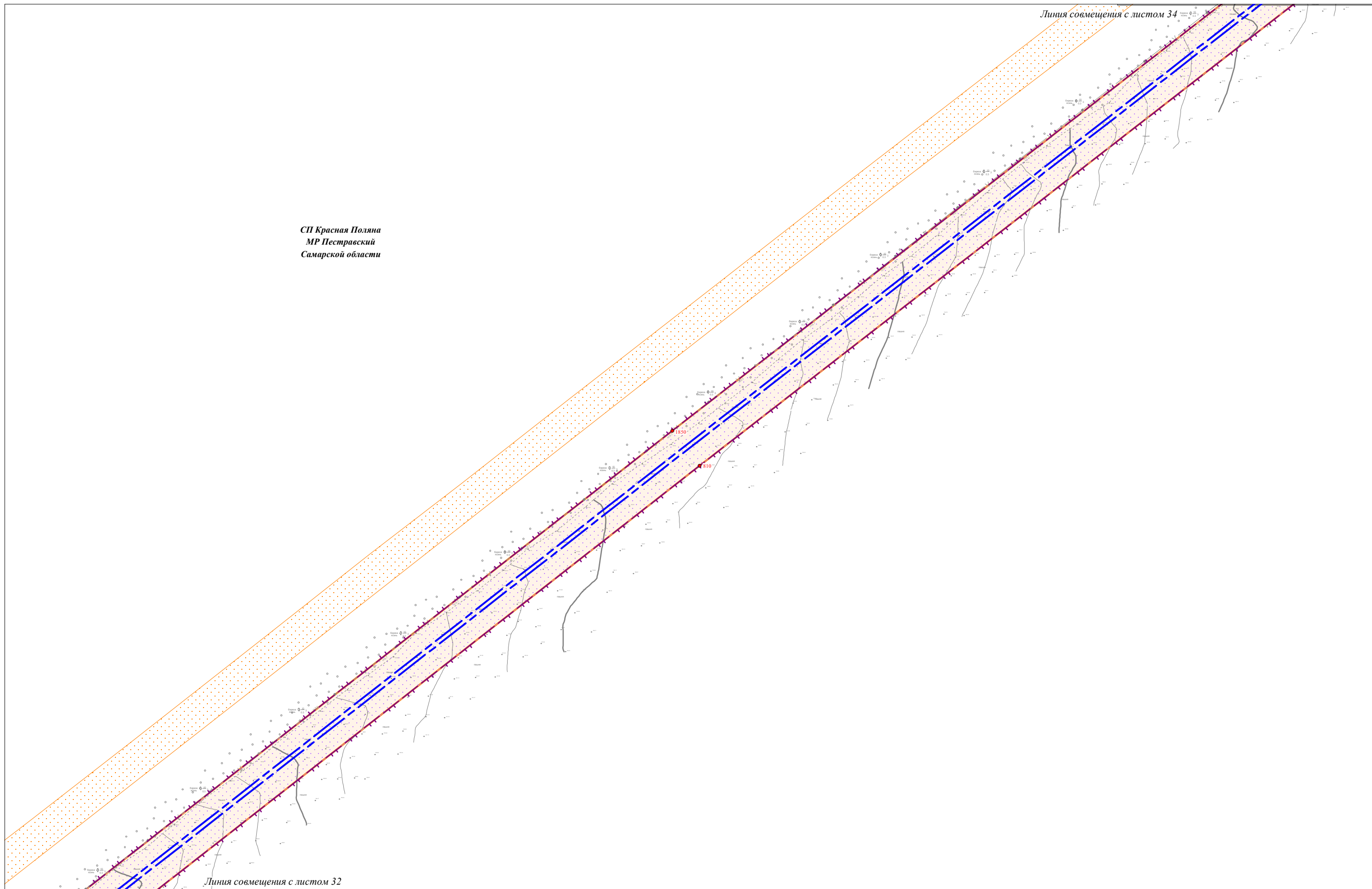
Условные обозначения представлены на Схеме расположения листов Чертежа проекта планировки территории

Изм.	Кол.уч.	Лист	№ док.	Подпись	Дата

Чертеж проекта планировки территории
Масштаб 1:2000
(Формат А3)

Чертеж проекта планировки территории по объекту:

«Проектирование и строительство Падовского группового водопровода муниципального района Пестравский Самарской области»



СП Красная Поляна
МР Пестравский
Самарской области

Линия совмещения с листом 34

Линия совмещения с листом 32

Условные обозначения представлены на Схеме расположения листов Чертежа проекта планировки территории

Изм.	Кол.уч.	Лист	№ док.	Подпись	Дата

Чертеж проекта планировки территории
Масштаб 1:2000
(Формат А3)

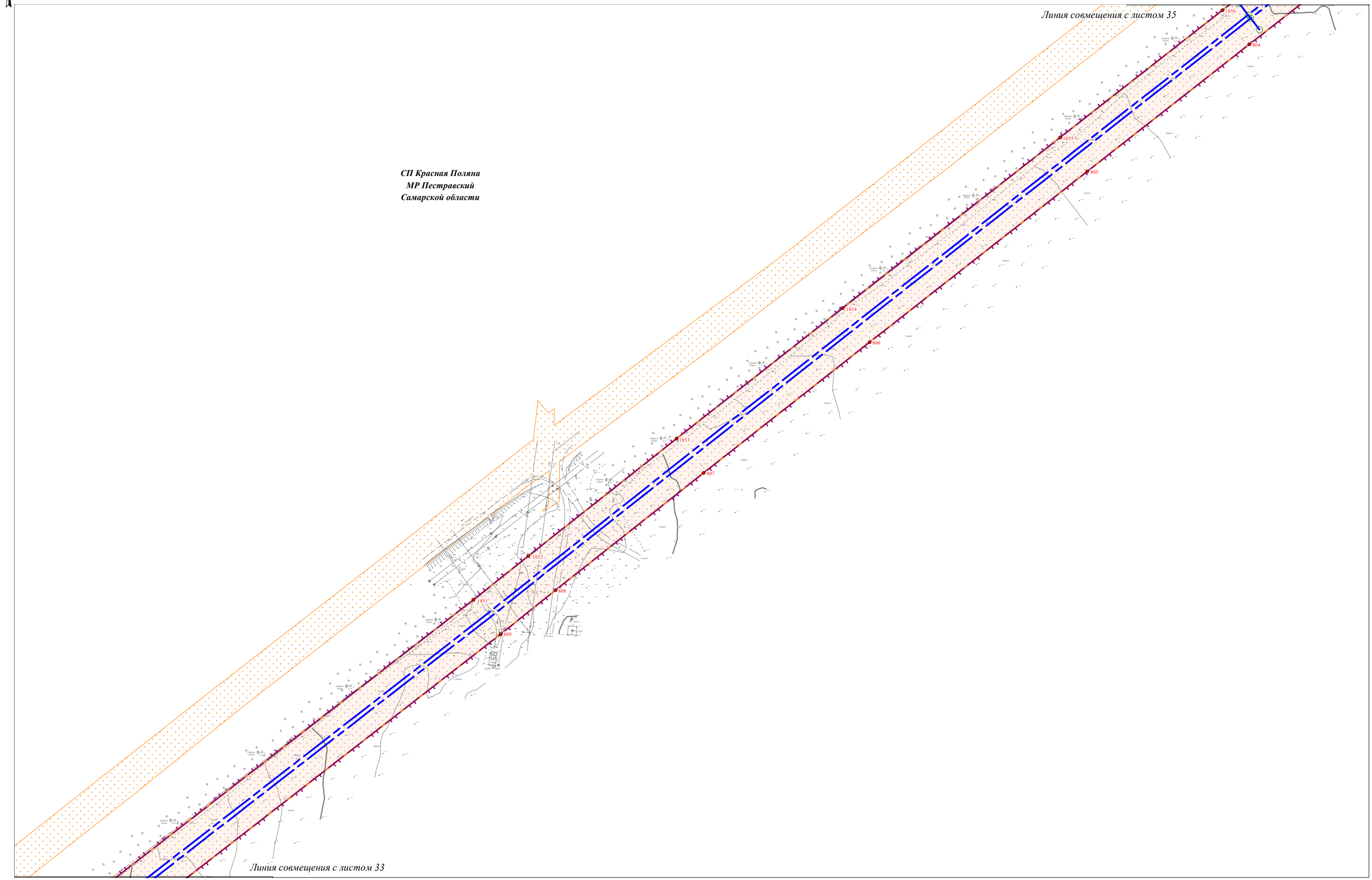
Лист

33

Ивл. № подл.	
Подпись и дата	
Взам. инв. №	

Чертеж проекта планировки территории по объекту:

«Проектирование и строительство Падовского группового водопровода муниципального района Пестравский Самарской области»



СП Красная Поляна
МР Пестравский
Самарской области

Линия совмещения с листом 35

Линия совмещения с листом 33

Условные обозначения представлены на Схеме расположения листов Чертежа проекта планировки территории


Изм.	Кол.уч.	Лист	№ док.	Подпись	Дата

Чертеж проекта планировки территории
Масштаб 1:2000
(Формат А3)

Ивл. № подл.	Подпись и дата	Взам. инв. №

Чертеж проекта планировки территории по объекту:

«Проектирование и строительство Падовского группового водопровода муниципального района Пестравский Самарской области»



СП Красная Поляна
МР Пестравский
Самарской области

Линия совмещения с листом 36

Линия совмещения с листом 34

Условные обозначения представлены на Схеме расположения листов Чертежа проекта планировки территории

Изм.	Кол.уч.	Лист	№ док.	Подпись	Дата

Чертеж проекта планировки территории
Масштаб 1:2000
(Формат А3)


Лист

35

Ивл. № подл.	
Подпись и дата	
Взам. инв. №	

Чертеж проекта планировки территории по объекту:

«Проектирование и строительство Падовского группового водопровода муниципального района Пестравский Самарской области»



СП Красная Поляна
 МР Пестравский
 Самарской области

Линия совмещения с листом 37

Линия совмещения с листом 35

Условные обозначения представлены на Схеме расположения листов Чертежа проекта планировки территории

Изм.	Кол.уч.	Лист	№ док.	Подпись	Дата

Чертеж проекта планировки территории
 Масштаб 1:2000
 (Формат А3)

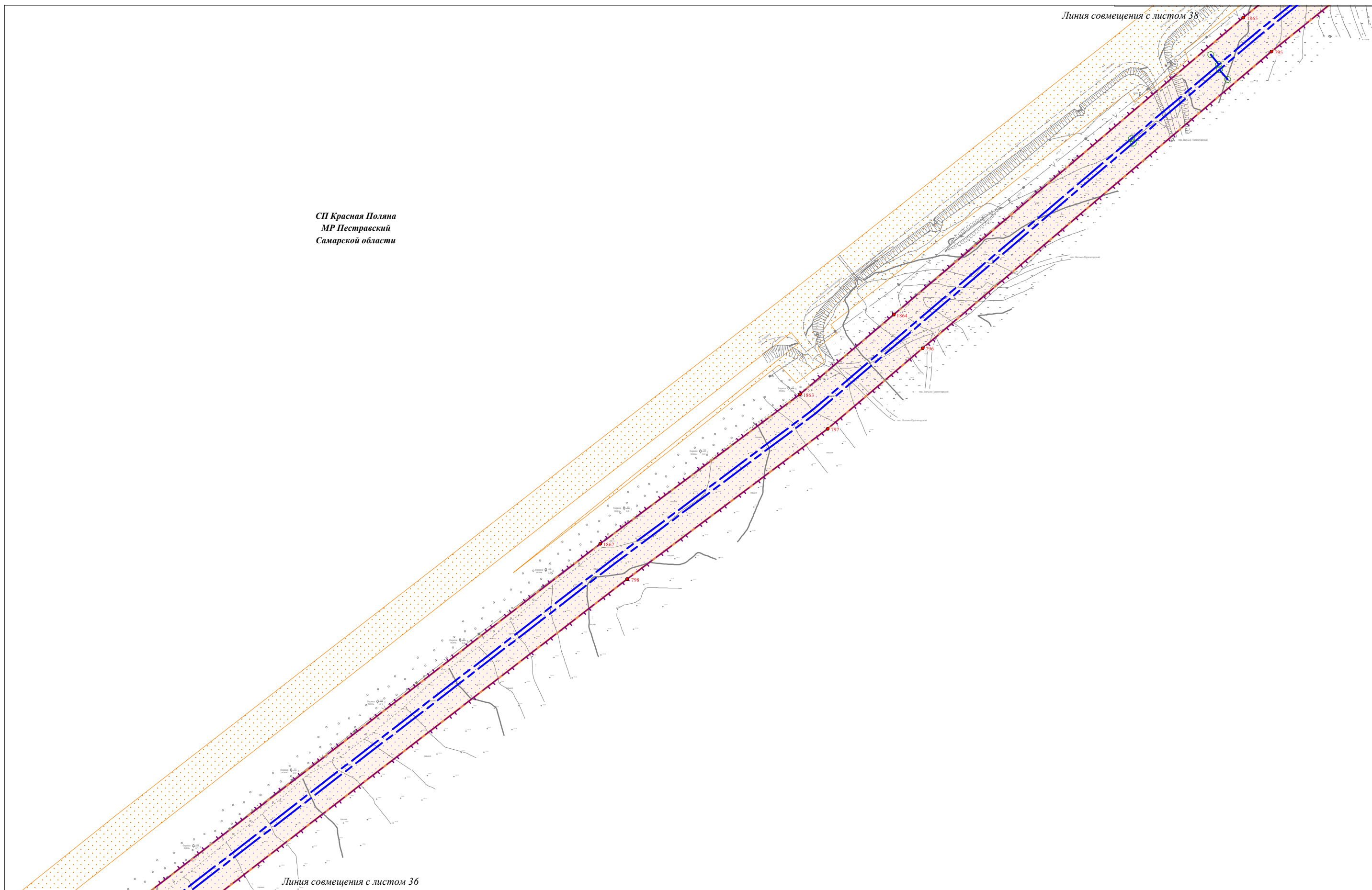
Лист

36

Ивл. № подл.	Подпись и дата	Взам. инв. №

Чертеж проекта планировки территории по объекту:

«Проектирование и строительство Падовского группового водопровода муниципального района Пестравский Самарской области»



СП Красная Поляна
МР Пестравский
Самарской области

Линия совмещения с листом 38

Линия совмещения с листом 36

Условные обозначения представлены на Схеме расположения листов Чертежа проекта планировки территории

Изм.	Кол.уч.	Лист	№ док.	Подпись	Дата

Чертеж проекта планировки территории
Масштаб 1:2000
(Формат А3)

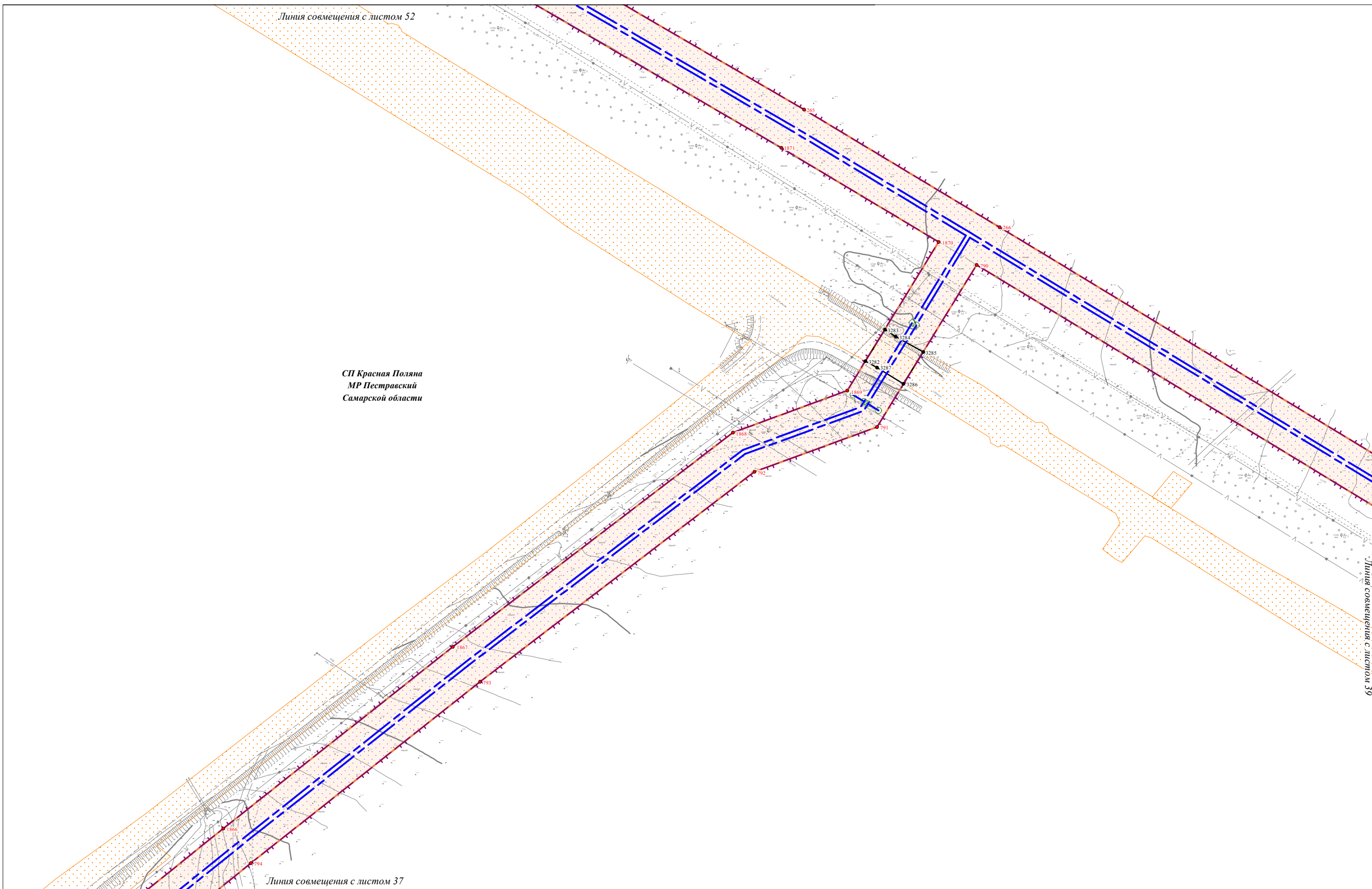
Лист

37

Ивл. № подл.	
Подпись и дата	
Взам. инв. №	

Чертеж проекта планировки территории по объекту:

«Проектирование и строительство Падовского группового водопровода муниципального района Пестравский Самарской области»



Линия совмещения с листом 52

СП Красная Поляна
МР Пестравский
Самарской области

Линия совмещения с листом 37

Линия совмещения с листом 39

Условные обозначения представлены на Схеме расположения листов Чертежа проекта планировки территории

Изм.	Кол.уч.	Лист	N док.	Подпись	Дата


Чертеж проекта планировки территории
Масштаб 1:2000
(Формат А3)

Лист
38

Ивл.№ подл.	Подпись и дата	Взам. ивл. №

Чертеж проекта планировки территории по объекту:

«Проектирование и строительство Падовского группового водопровода муниципального района Пестравский Самарской области»



СП Красная Поляна
МР Пестравский
Самарской области

Изм. № подл.	Подпись и дата	Взам. инв. №


Условные обозначения представлены на Схеме расположения листов Чертежа проекта планировки территории

Изм.	Кол.уч.	Лист	N док.	Подпись	Дата

Чертеж проекта планировки территории
Масштаб 1:2000
(Формат А3)

Чертеж проекта планировки территории по объекту:

«Проектирование и строительство Падовского группового водопровода муниципального района Пестравский Самарской области»




Ивл. № подл.	Подпись и дата	Взам. инв. №

Условные обозначения представлены на Схеме расположения листов Чертежа проекта планировки территории

Изм.	Кол.уч.	Лист	№ док.	Подпись	Дата

Чертеж проекта планировки территории
Масштаб 1:2000
(Формат А3)

Чертеж проекта планировки территории по объекту:
 «Проектирование и строительство Падовского группового водопровода муниципального района Пестравский Самарской области»



Ивл. № подл.	Подпись и дата	Взам. инв. №

Условные обозначения представлены на Схеме расположения листов Чертежа проекта планировки территории

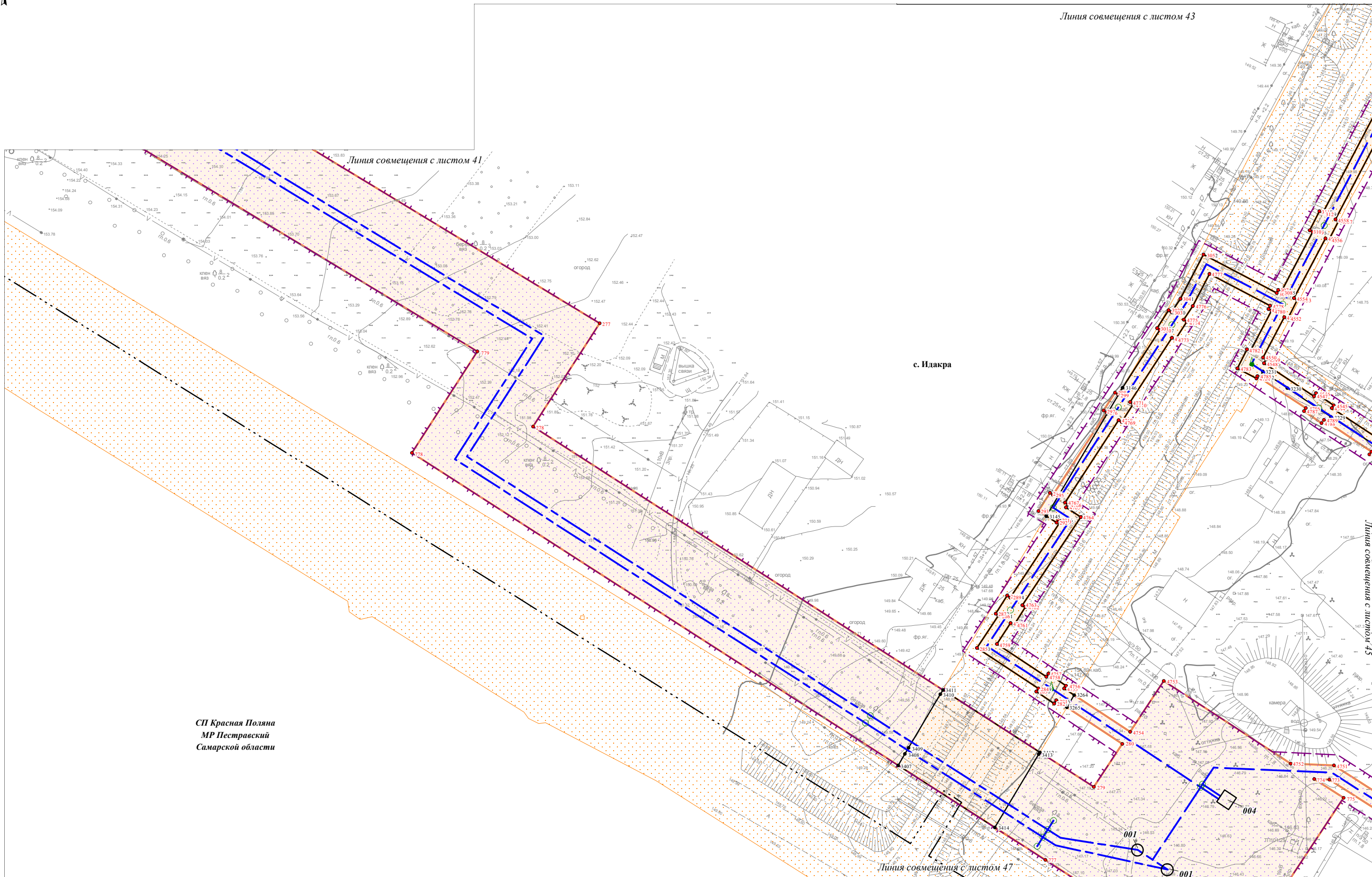
Изм.	Кол.уч.	Лист	N док.	Подпись	Дата

Чертеж проекта планировки территории
 Масштаб 1:2000
 (Формат А3)

Чертеж проекта планировки территории по объекту:

«Проектирование и строительство Падовского группового водопровода муниципального района Пестравский Самарской области»

Линия совмещения с листом 43



Линия совмещения с листом 41

с. Идакра

Линия совмещения с листом 45

Линия совмещения с листом 47

СП Красная Поляна
МР Пестравский
Самарской области

Условные обозначения представлены на Схеме расположения листов Чертежа проекта планировки территории

Чертеж проекта планировки территории
Масштаб 1:1000
(Формат А3)

Лист
42

Изм. № подл.	Подпись и дата	Взам. инв. №

Изм.	Кол.уч.	Лист	№ док.	Подпись	Дата

Чертеж проекта планировки территории по объекту:

«Проектирование и строительство Падовского группового водопровода муниципального района Пестравский Самарской области»

СП Красная Поляна
МР Пестравский
Самарской области

с. Идакра



Линия совмещения с листом 42

Линия совмещения с листом 45

Линия совмещения с листом 44

Изм. № подл.	Подпись и дата	Взам. инв. №

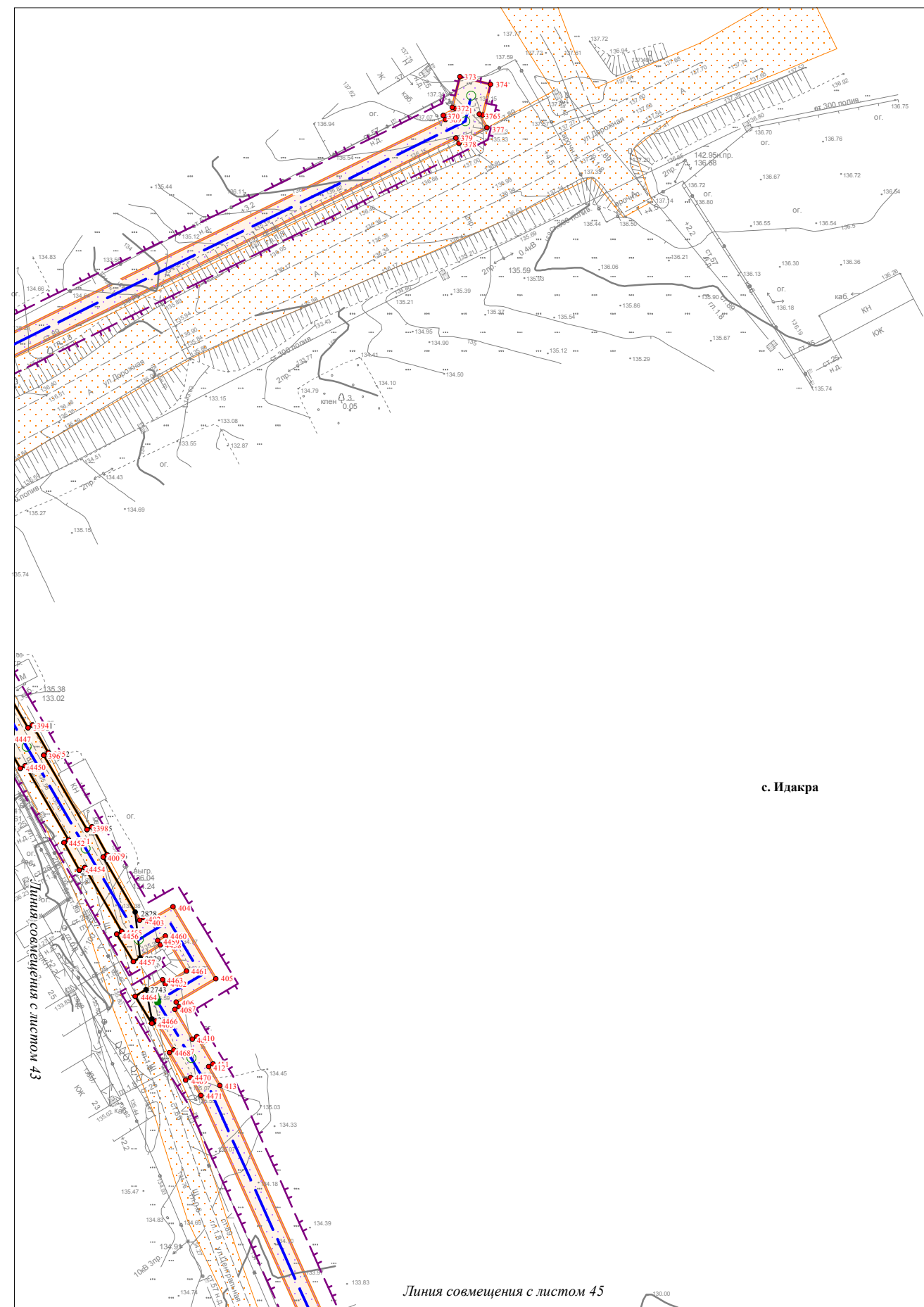
Условные обозначения представлены на Схеме расположения листов Чертежа проекта планировки территории

Изм.	Кол.уч.	Лист	№ док.	Подпись	Дата

Чертеж проекта планировки территории
Масштаб 1:1000
(Формат А3)

Чертеж проекта планировки территории по объекту:

«Проектирование и строительство Падовского группового водопровода муниципального района Пестравский Самарской области»



СП Красная Поляна
МР Пестравский
Самарской области

с. Идакра

Линия совмещения с листом 45

Линия совмещения с листом 46

Условные обозначения представлены на Схеме расположения листов Чертежа проекта планировки территории

Изм.	Кол.уч.	Лист	№ док.	Подпись	Дата

Чертеж проекта планировки территории
Масштаб 1:1000
(Формат А3)

Ивл.№ подл.	Подпись и дата	Взам. инв. №

Чертеж проекта планировки территории по объекту:
 «Проектирование и строительство Падовского группового водопровода муниципального района Пестравский Самарской области»



СП Красная Поляна
 МР Пестравский
 Самарской области

Ивл.№ подл.	Подпись и дата	Взам. инв. №
-------------	----------------	--------------

Условные обозначения представлены на Схеме расположения листов Чертежа проекта планировки территории

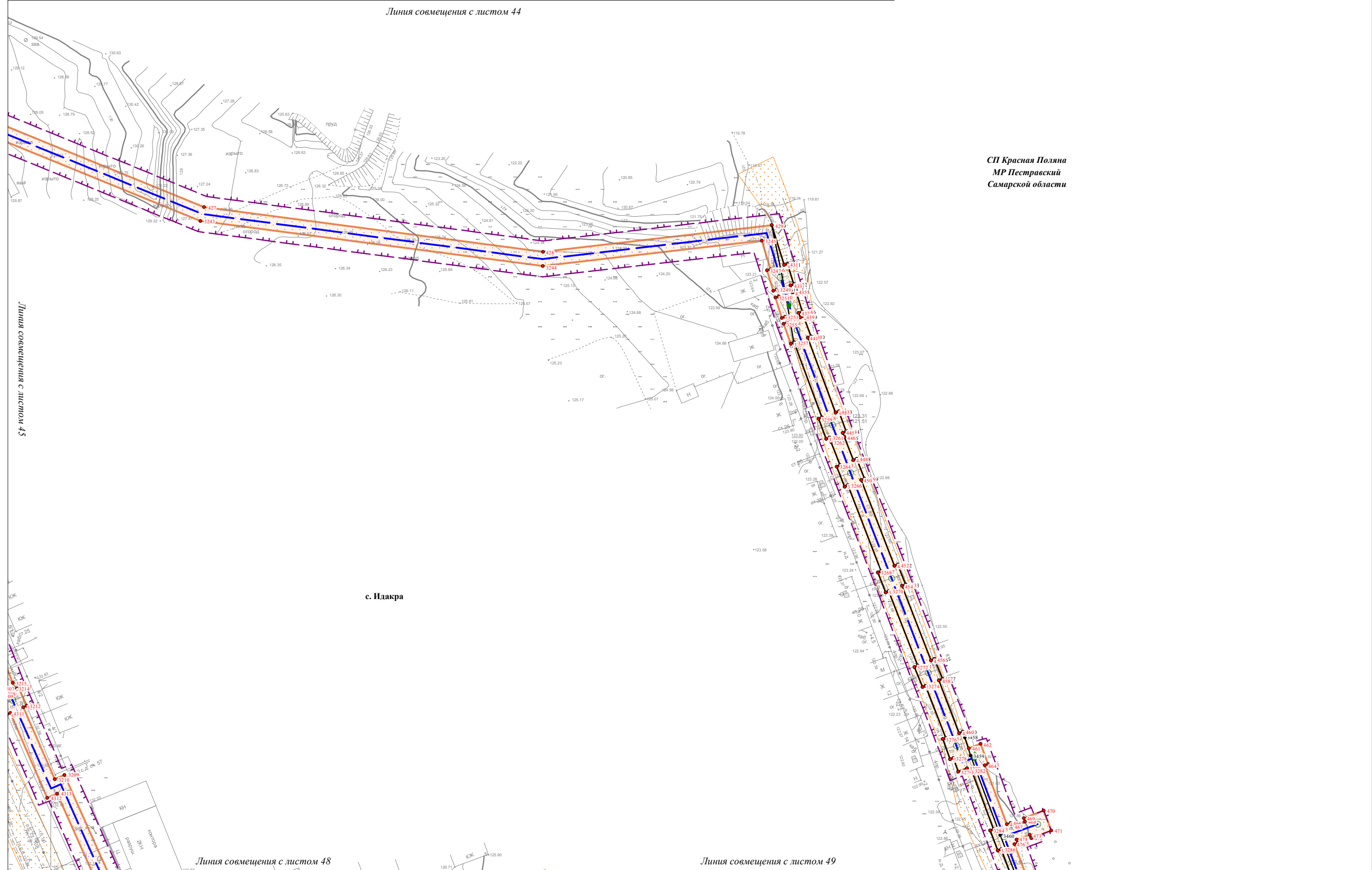
Изм.	Кол.уч.	Лист	№ док.	Подпись	Дата
------	---------	------	--------	---------	------

Чертеж проекта планировки территории
 Масштаб 1:1000
 (Формат А3)

Чертеж проекта планировки территории по объекту:
 «Проектирование и строительство Падовского группового водопровода муниципального района Пестравский Самарской области»



Линия совмещения с листом 44



СП Красная Поляна
 МР Пестравский
 Самарской области

Линия совмещения с листом 45

с. Идакра

Линия совмещения с листом 48

Линия совмещения с листом 49

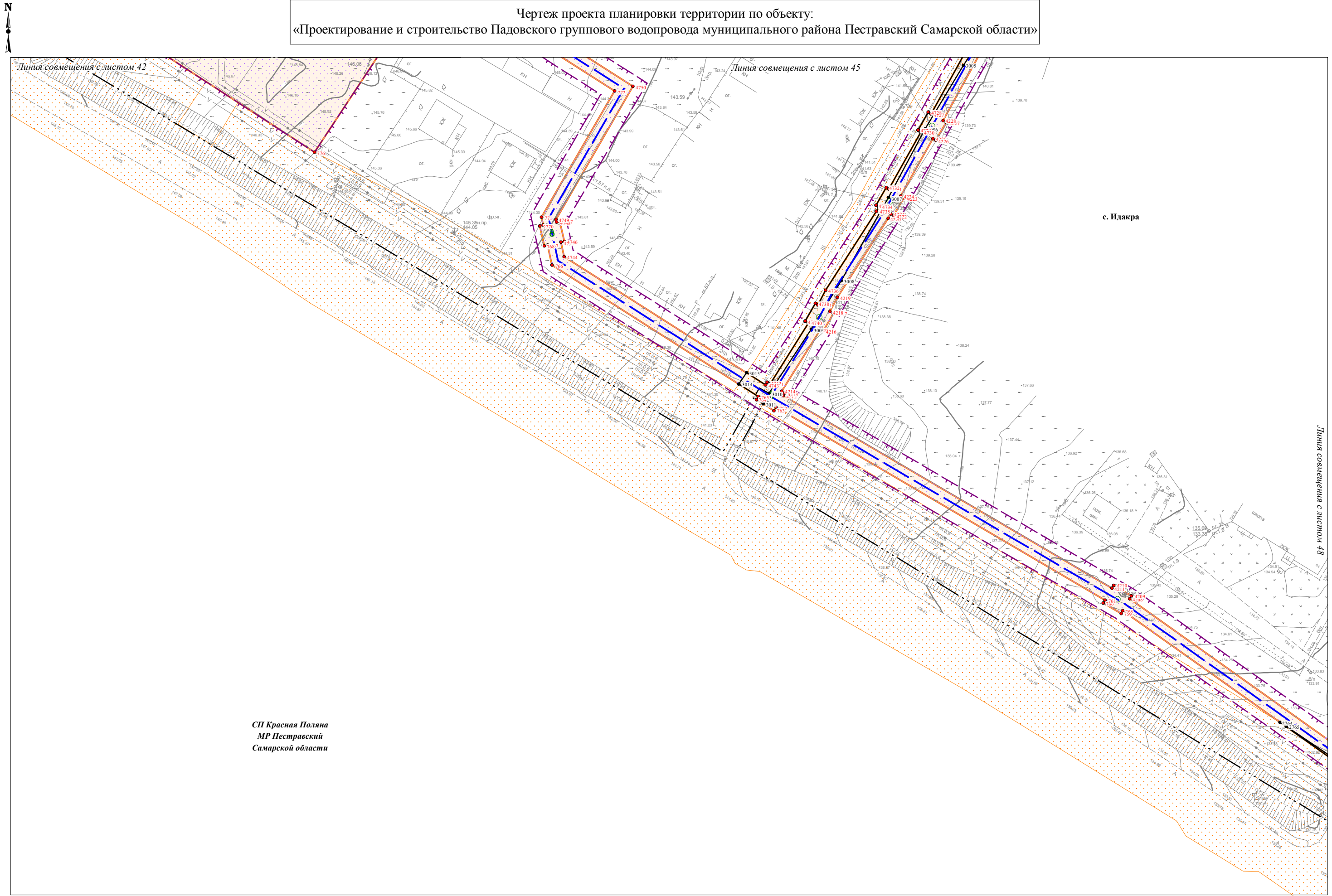
Изн. № подл.	Подпись и дата	Взам. инв. №

Условные обозначения представлены на Схеме расположения листов Чертежа проекта планировки территории

Изм.	Кол.уч.	Лист	N док.	Подпись	Дата

Чертеж проекта планировки территории
 Масштаб 1:1000
 (Формат А3)

Чертеж проекта планировки территории по объекту:
 «Проектирование и строительство Падовского группового водопровода муниципального района Пестравский Самарской области»



СП Красная Поляна
 МР Пестравский
 Самарской области

Изм. № подл.	Подпись и дата	Взам. инв. №

Условные обозначения представлены на Схеме расположения листов Чертежа проекта планировки территории

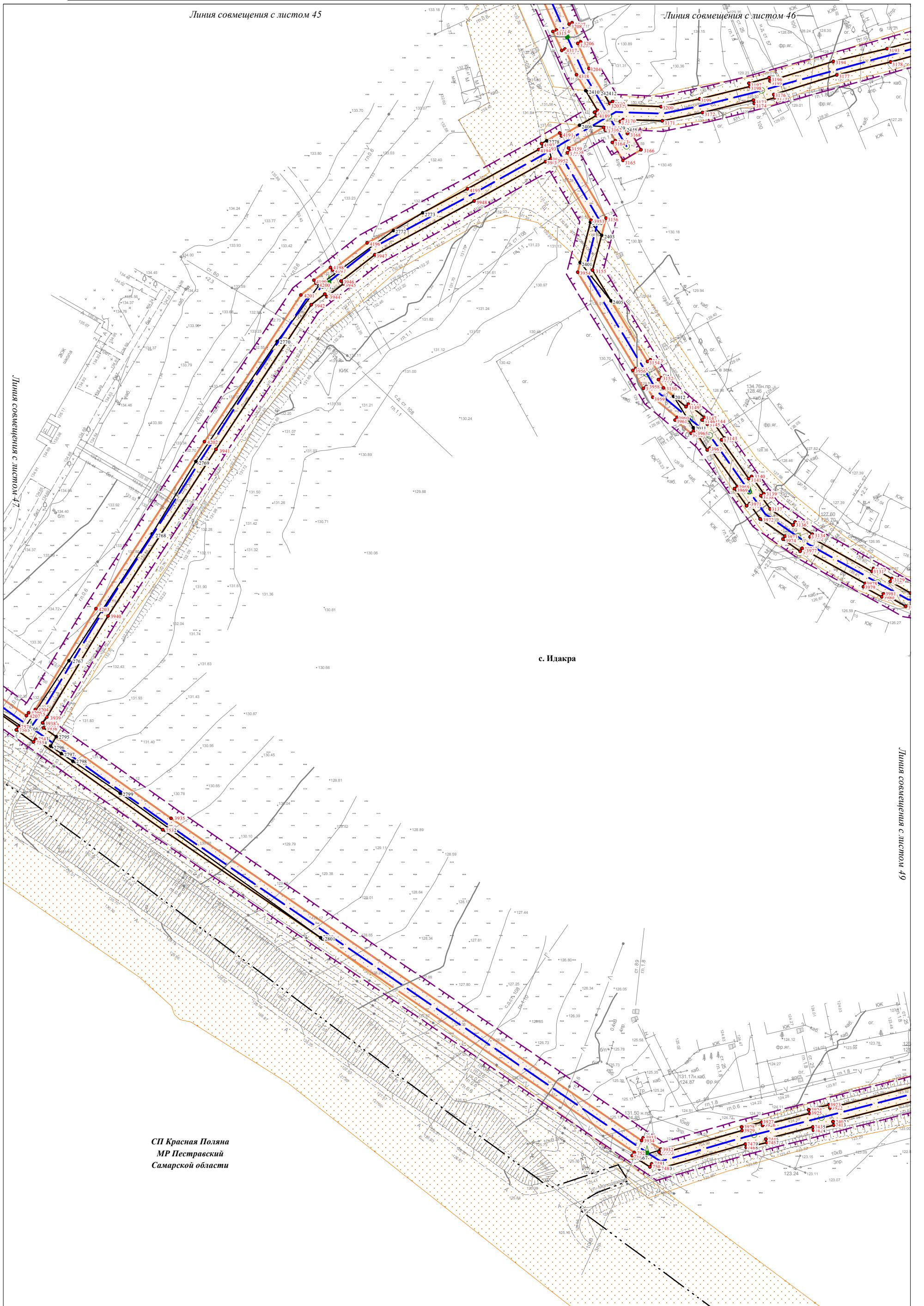
Изм.	Кол.уч.	Лист	№ док.	Подпись	Дата

Чертеж проекта планировки территории
 Масштаб 1:1000
 (Формат А3)

Чертеж проекта планировки территории по объекту:
 «Проектирование и строительство Падовского группового водопровода муниципального района Пестравский Самарской области»

Линия совмещения с листом 45

Линия совмещения с листом 46



Линия совмещения с листом 47

Линия совмещения с листом 49

СП Красная Поляна
 МР Пестравский
 Самарской области

с. Идакра

Интв.№ подл.	Подпись и дата	Взам. инв. №

Условные обозначения представлены на
 Схеме расположения листов Чертежа проекта планировки территории

Изм.	Кол.уч.	Лист	№ док.	Подпись	Дата

Чертеж проекта планировки территории
 Масштаб 1:1000
 (Формат А3)

Чертеж проекта планировки территории по объекту:
 «Проектирование и строительство Падовского группового водопровода муниципального района Пестравский Самарской области»



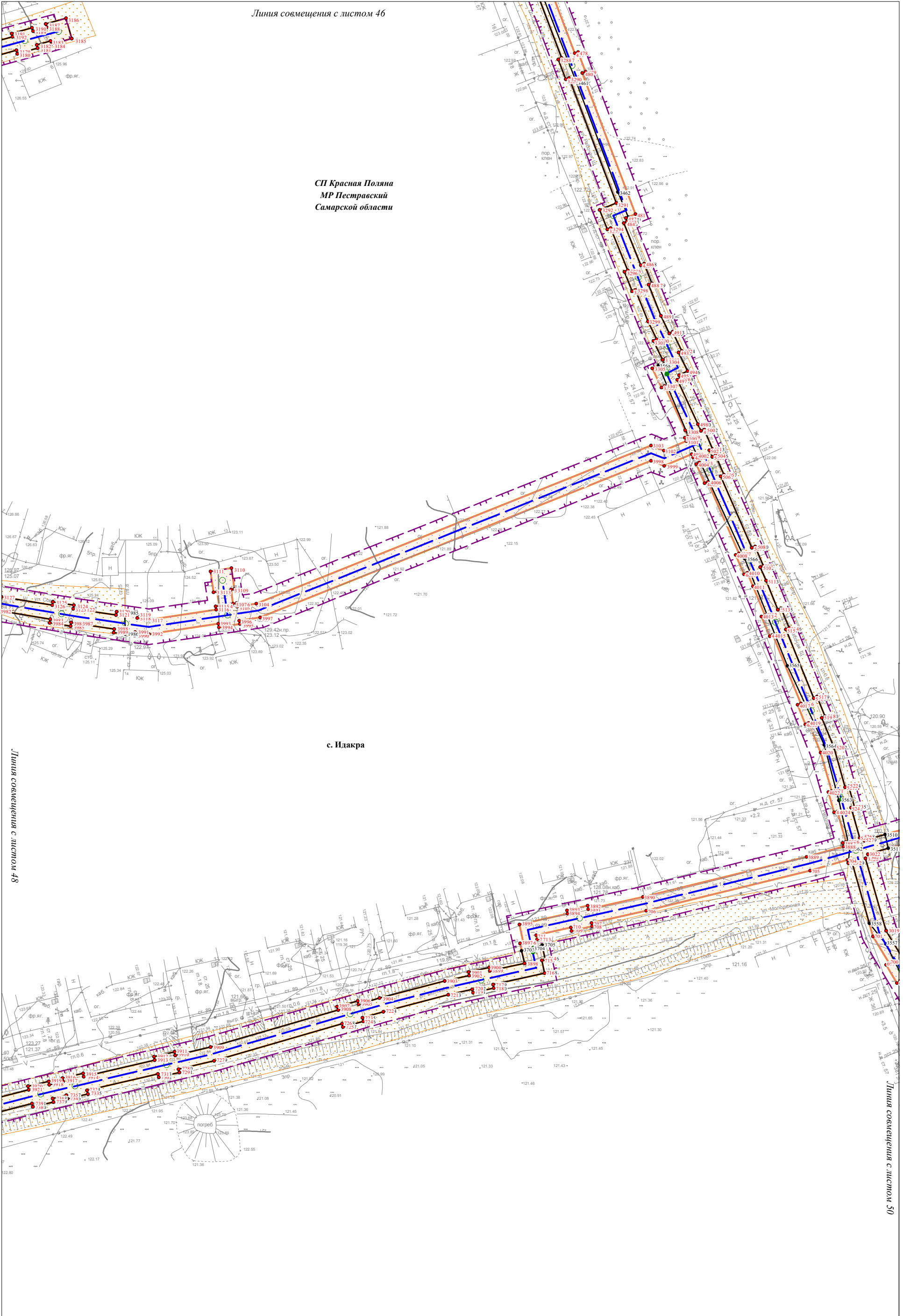
Линия совмещения с листом 46

СП Красная Поляна
 МР Пестравский
 Самарской области

с. Идакра

Линия совмещения с листом 48

Линия совмещения с листом 50



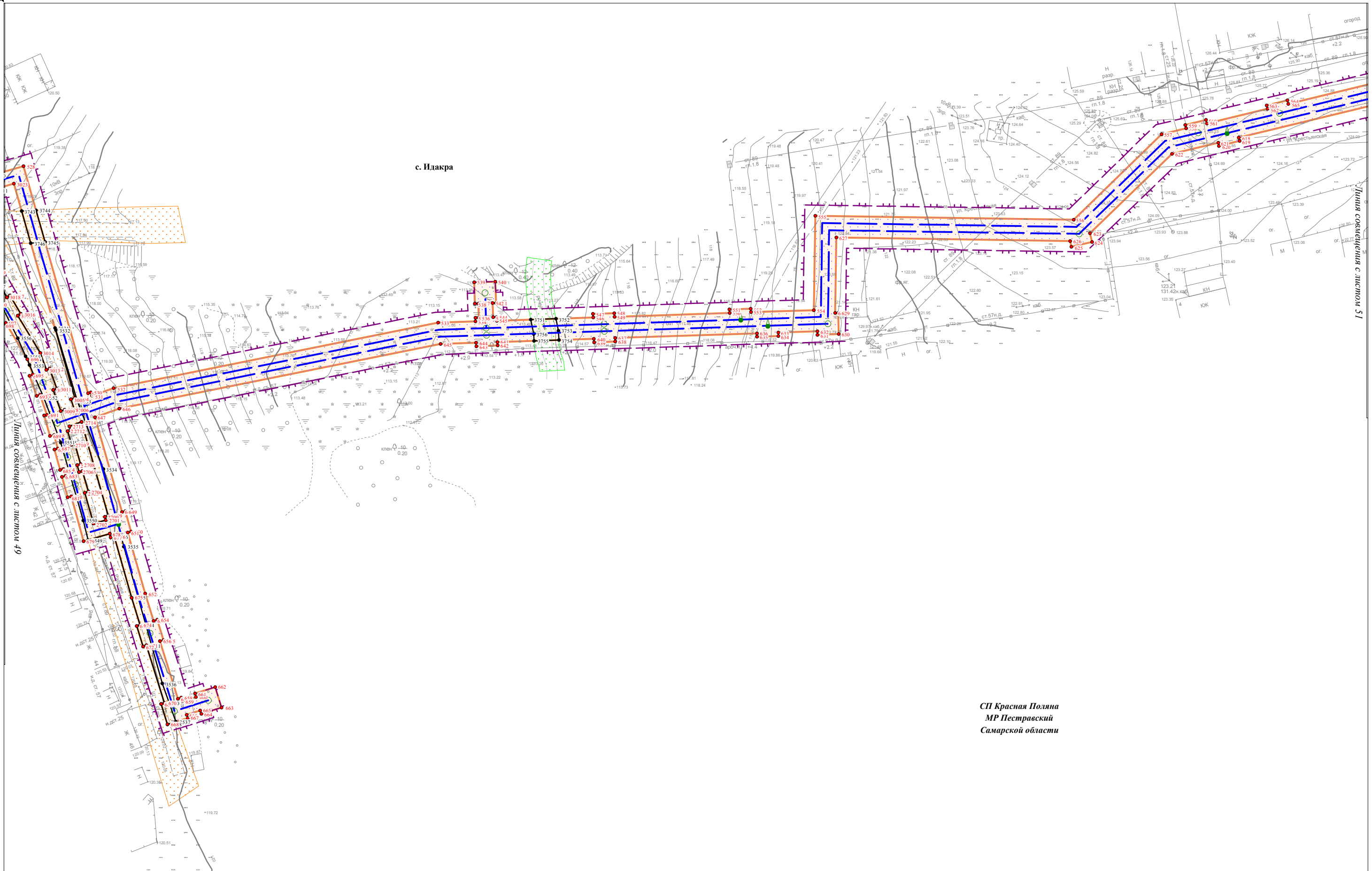
Ивл.№ подл.	Подпись и дата	Взам. инв. №

Условные обозначения представлены на
 Схеме расположения листов Чертежа проекта планировки территории

Изм.	Кол.уч.	Лист	N док.	Подпись	Дата

Чертеж проекта планировки территории
 Масштаб 1:1000
 (Формат А3)

Чертеж проекта планировки территории по объекту:
 «Проектирование и строительство Падовского группового водопровода муниципального района Пестравский Самарской области»



Изм. № подл.	Подпись и дата	Взам. инв. №

Условные обозначения представлены на Схеме расположения листов Чертежа проекта планировки территории

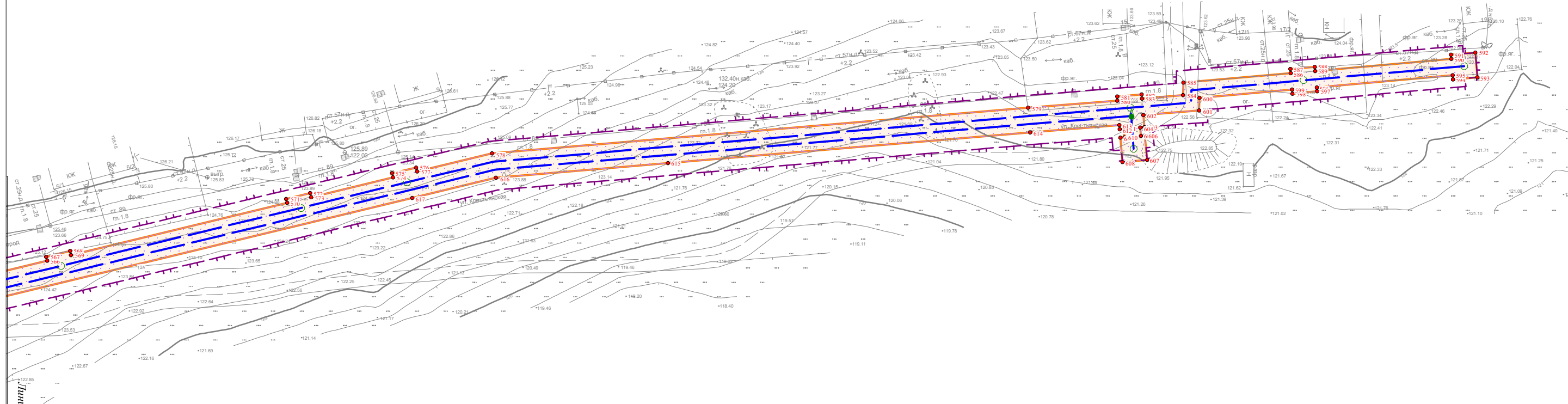
Изм.	Кол.уч.	Лист	№ док.	Подпись	Дата

СП Красная Поляна
 МР Пестравский
 Самарской области

Чертеж проекта планировки территории
 Масштаб 1:1000
 (Формат А3)

Чертеж проекта планировки территории по объекту:
 «Проектирование и строительство Падовского группового водопровода муниципального района Пестравский Самарской области»

СП Красная Поляна
 МР Пестравский
 Самарской области



Изм. № подл.	Подпись и дата	Взам. инв. №

Линия совмещена с листом 50


Условные обозначения представлены на Схеме расположения листов Чертежа проекта планировки территории

Изм.	Кол.уч.	Лист	№ док.	Подпись	Дата

Чертеж проекта планировки территории
 Масштаб 1:1000
 (Формат А3)



Чертеж проекта планировки территории по объекту:
«Проектирование и строительство Падовского группового водопровода муниципального района Пестравский Самарской области»



СП Красная Поляна
МР Пестравский
Самарской области

Изм. № подл.	Подпись и дата	Взам. инв. №


Условные обозначения представлены на
Схеме расположения листов Чертежа проекта планировки территории

Изм.	Кол.уч.	Лист	N док.	Подпись	Дата

Чертеж проекта планировки территории
Масштаб 1:2000
(Формат А3)



Чертеж проекта планировки территории по объекту:
«Проектирование и строительство Падовского группового водопровода муниципального района Пестравский Самарской области»



СП Красная Поляна
МР Пестравский
Самарской области

Изм. № подл.	Подпись и дата	Взам. инв. №

Условные обозначения представлены на
Схеме расположения листов Чертежа проекта планировки территории

Изм.	Кол.уч.	Лист	№ док.	Подпись	Дата

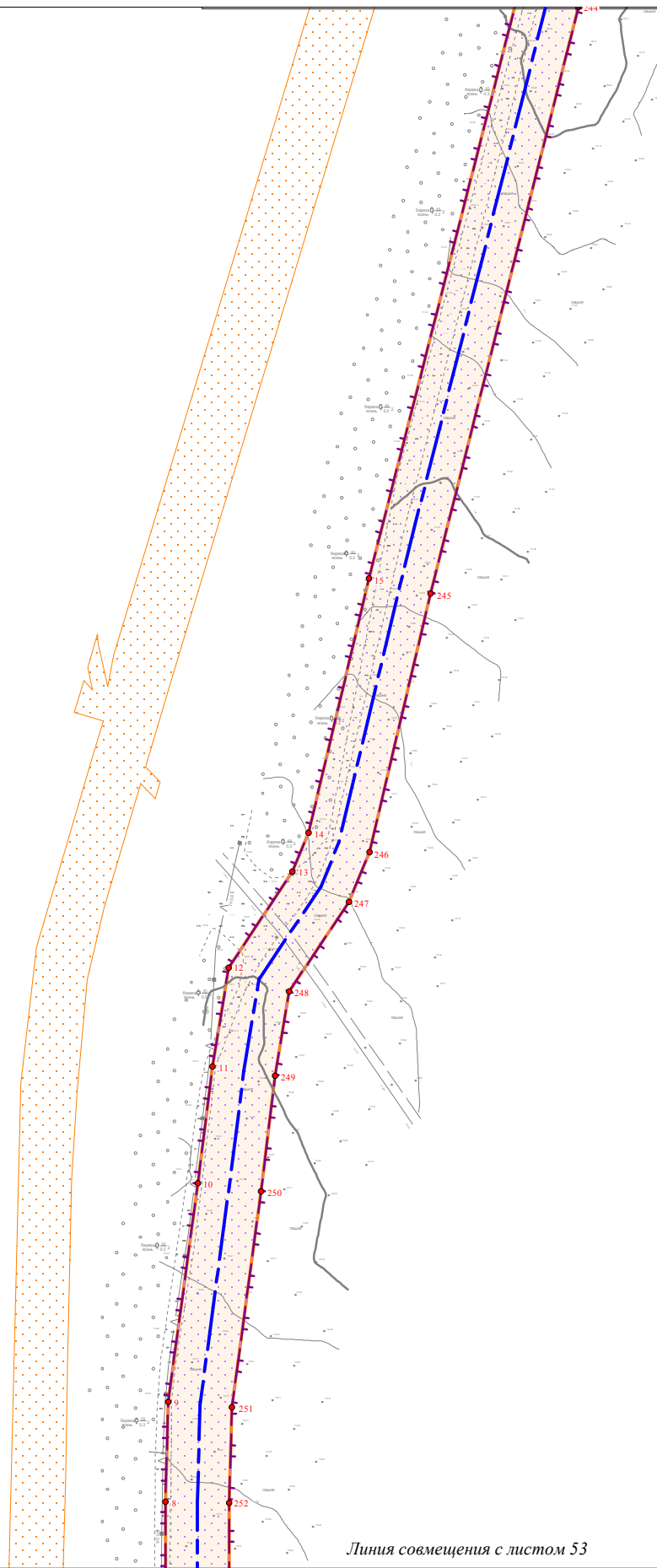
Чертеж проекта планировки территории
Масштаб 1:2000
(Формат А3)

Чертеж проекта планировки территории по объекту:

«Проектирование и строительство Падовского группового водопровода муниципального района Пестравский Самарской области»

Линия совмещения с листом 55

СП Красная Поляна
МР Пестравский
Самарской области



Линия совмещения с листом 53

Ивл.№ подл.	Подпись и дата	Взам. инв. №

Условные обозначения представлены на Схеме расположения листов Чертежа проекта планировки территории

Изм.	Кол.уч.	Лист	№ док.	Подпись	Дата

Чертеж проекта планировки территории
Масштаб 1:2000
(Формат А3)

Чертеж проекта планировки территории по объекту:

«Проектирование и строительство Падовского группового водопровода муниципального района Пестравский Самарской области»

СП Красная Поляна
МР Пестравский
Самарской области



Ивл. № подл.	Подпись и дата	Взам. инв. №


Условные обозначения представлены на Схеме расположения листов Чертежа проекта планировки территории

Изм.	Кол.уч.	Лист	№ док.	Подпись	Дата

Чертеж проекта планировки территории
Масштаб 1:2000
(Формат А3)

Чертеж проекта планировки территории по объекту:

«Проектирование и строительство Падовского группового водопровода муниципального района Пестравский Самарской области»



СП Красная Поляна
МР Пестравский
Самарской области

Ивл. № подл.	Подпись и дата	Взам. инв. №


Условные обозначения представлены на Схеме расположения листов Чертежа проекта планировки территории

Изм.	Кол.уч.	Лист	№ док.	Подпись	Дата

Чертеж проекта планировки территории
Масштаб 1:2000
(Формат А3)

Чертеж проекта планировки территории по объекту:

«Проектирование и строительство Падовского группового водопровода муниципального района Пестравский Самарской области»



СП Красная Поляна
МР Пестравский
Самарской области

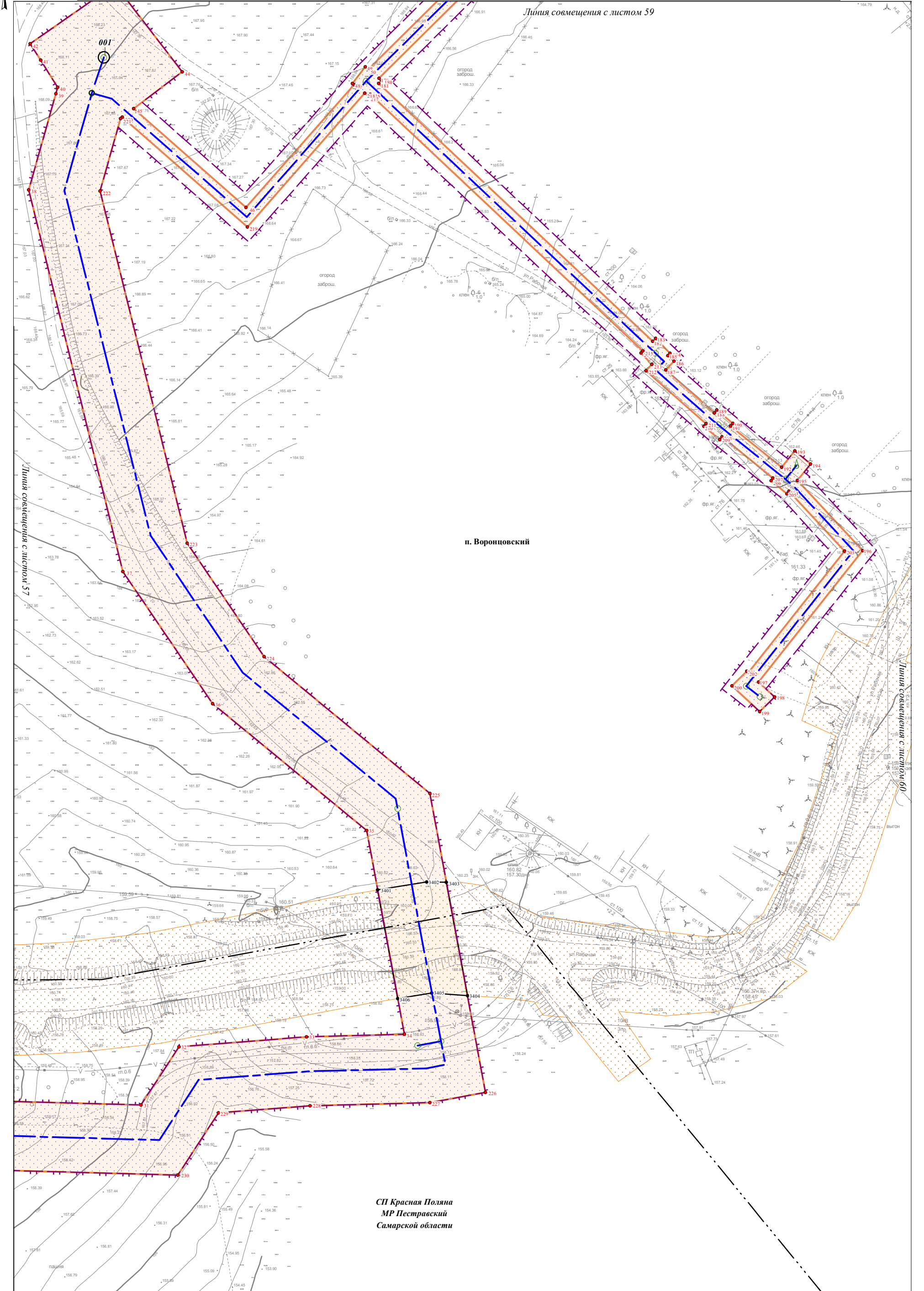
Изм. № подл.	Подпись и дата	Взам. инв. №

Условные обозначения представлены на Схеме расположения листов Чертежа проекта планировки территории

Изм.	Кол.уч.	Лист	№ док.	Подпись	Дата

Чертеж проекта планировки территории
Масштаб 1:2000
(Формат А3)

Чертеж проекта планировки территории по объекту:
 «Проектирование и строительство Падовского группового водопровода муниципального района Пестравский Самарской области»



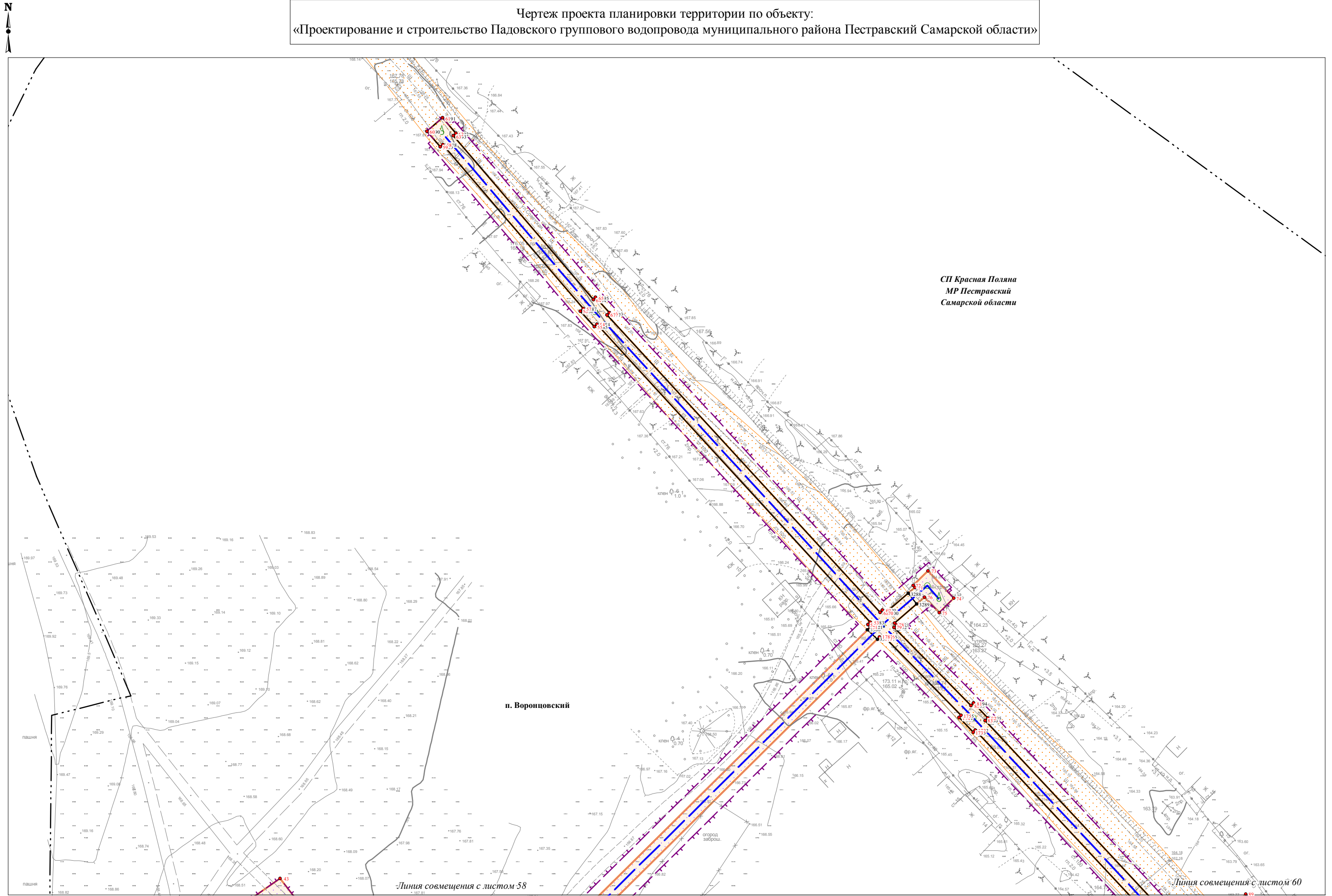
Ивл.№ подл.	Подпись и дата	Взам. инв. №

Условные обозначения представлены на
 Схеме расположения листов Чертежа проекта планировки территории

Изм.	Кол.уч.	Лист	№ док.	Подпись	Дата

Чертеж проекта планировки территории
 Масштаб 1:1000
 (Формат А3)

Чертеж проекта планировки территории по объекту:
 «Проектирование и строительство Падовского группового водопровода муниципального района Пестравский Самарской области»



СП Красная Поляна
 МР Пестравский
 Самарской области

Линия совмещения с листом 58

Линия совмещения с листом 60

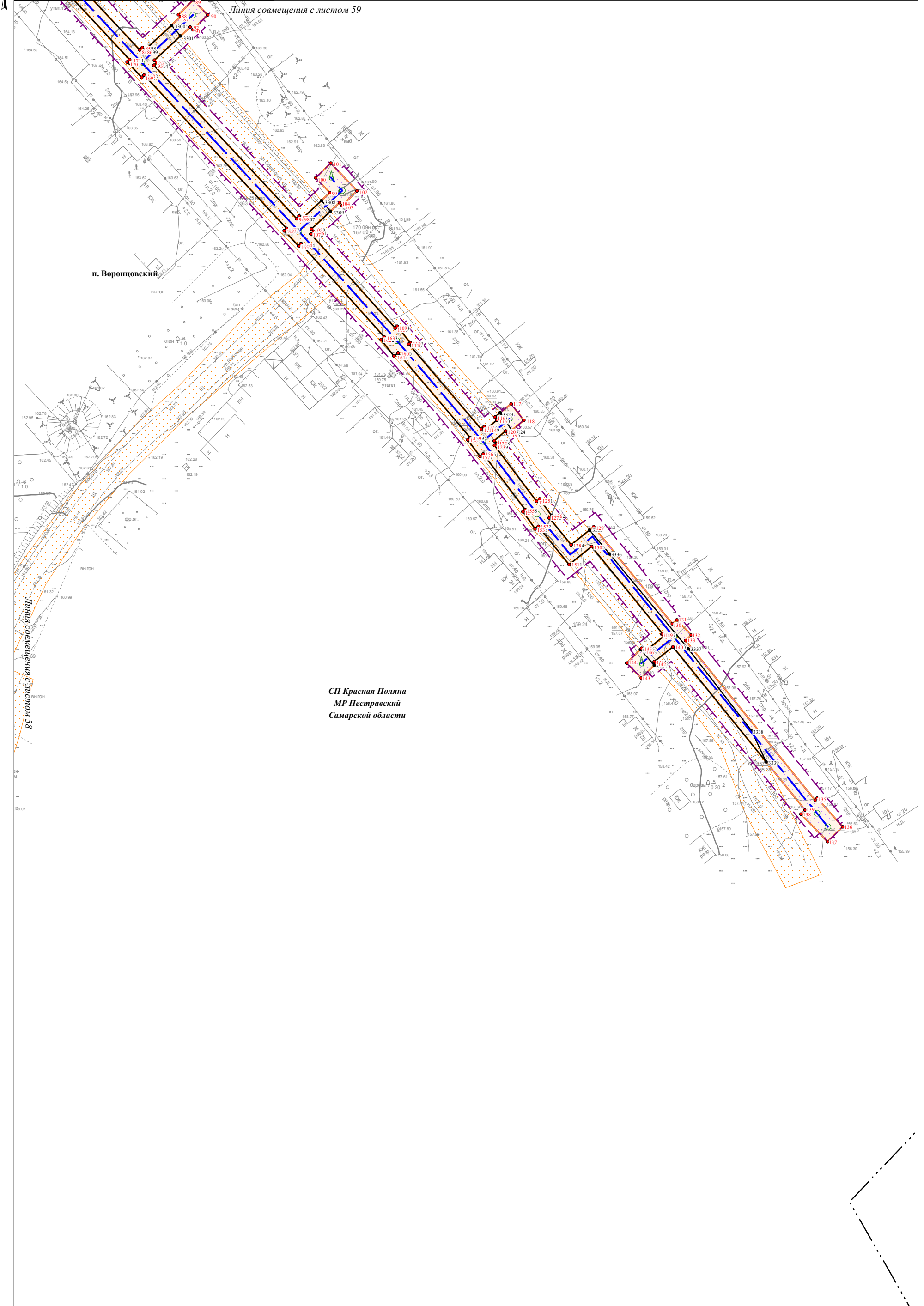
Изм. № подл.
 Подпись и дата
 Взам. инв. №

Условные обозначения представлены на Схеме расположения листов Чертежа проекта планировки территории

Изм.	Кол.уч.	Лист	№ док.	Подпись	Дата

Чертеж проекта планировки территории
 Масштаб 1:1000
 (Формат А3)

Чертеж проекта планировки территории по объекту:
 «Проектирование и строительство Падовского группового водопровода муниципального района Пестравский Самарской области»



СП Красная Поляна
 МР Пестравский
 Самарской области

Ивл.№ подл.	Подпись и дата	Взам. инв. №


Условные обозначения представлены на
 Схеме расположения листов Чертежа проекта планировки территории

Изм.	Кол.уч.	Лист	N док.	Подпись	Дата

Чертеж проекта планировки территории
 Масштаб 1:1000
 (Формат А3)

Чертеж проекта планировки территории по объекту:

«Проектирование и строительство Падовского группового водопровода муниципального района Пестравский Самарской области»



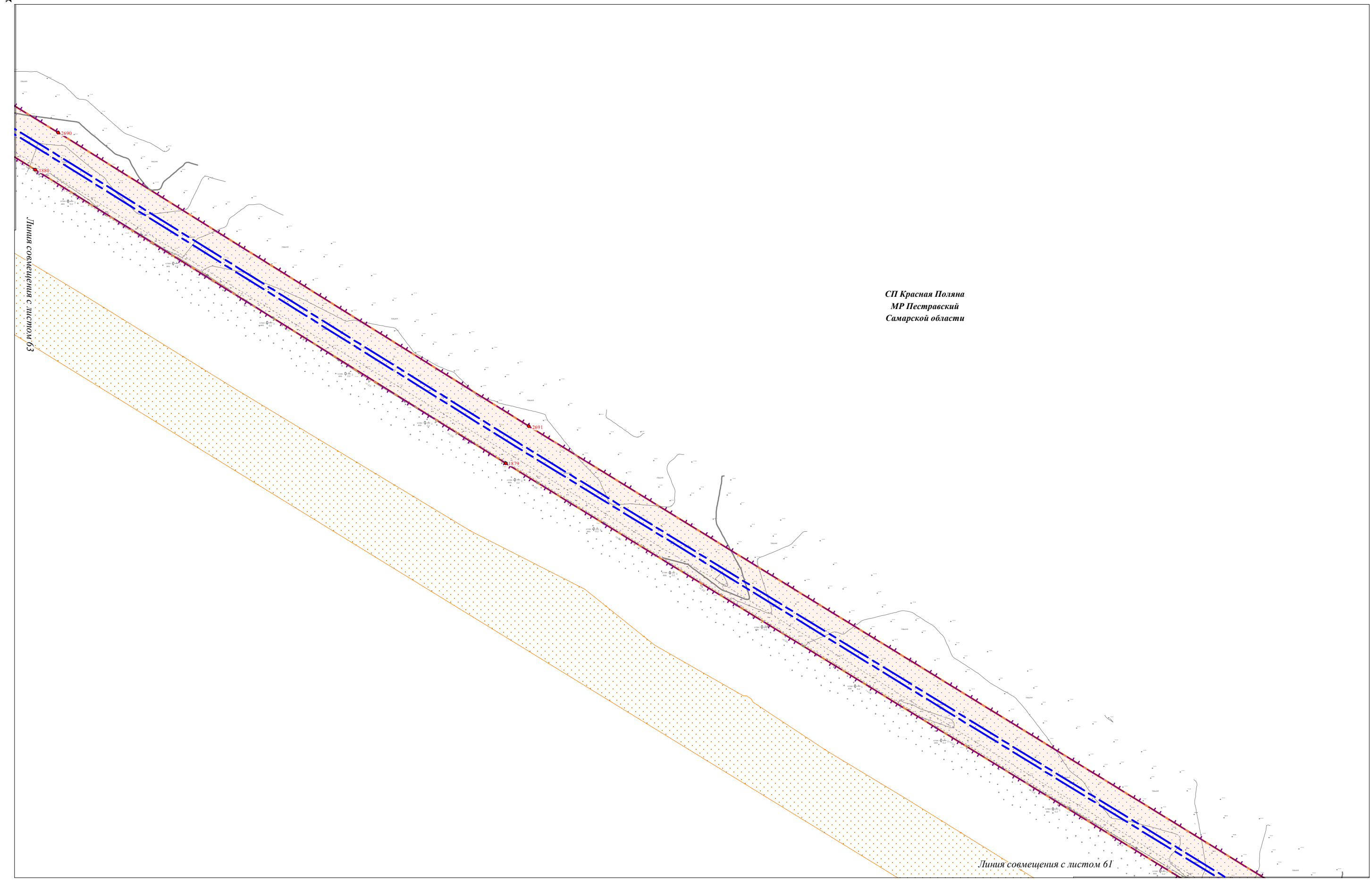
Ивл. № подл.	Подпись и дата	Взам. инв. №

Условные обозначения представлены на Схеме расположения листов Чертежа проекта планировки территории

Изм.	Кол.уч.	Лист	№ док.	Подпись	Дата

Чертеж проекта планировки территории
Масштаб 1:2000
(Формат А3)

Чертеж проекта планировки территории по объекту:
 «Проектирование и строительство Падовского группового водопровода муниципального района Пестравский Самарской области»



СП Красная Поляна
 МР Пестравский
 Самарской области

Изм. № подл.	Подпись и дата	Взам. инв. №

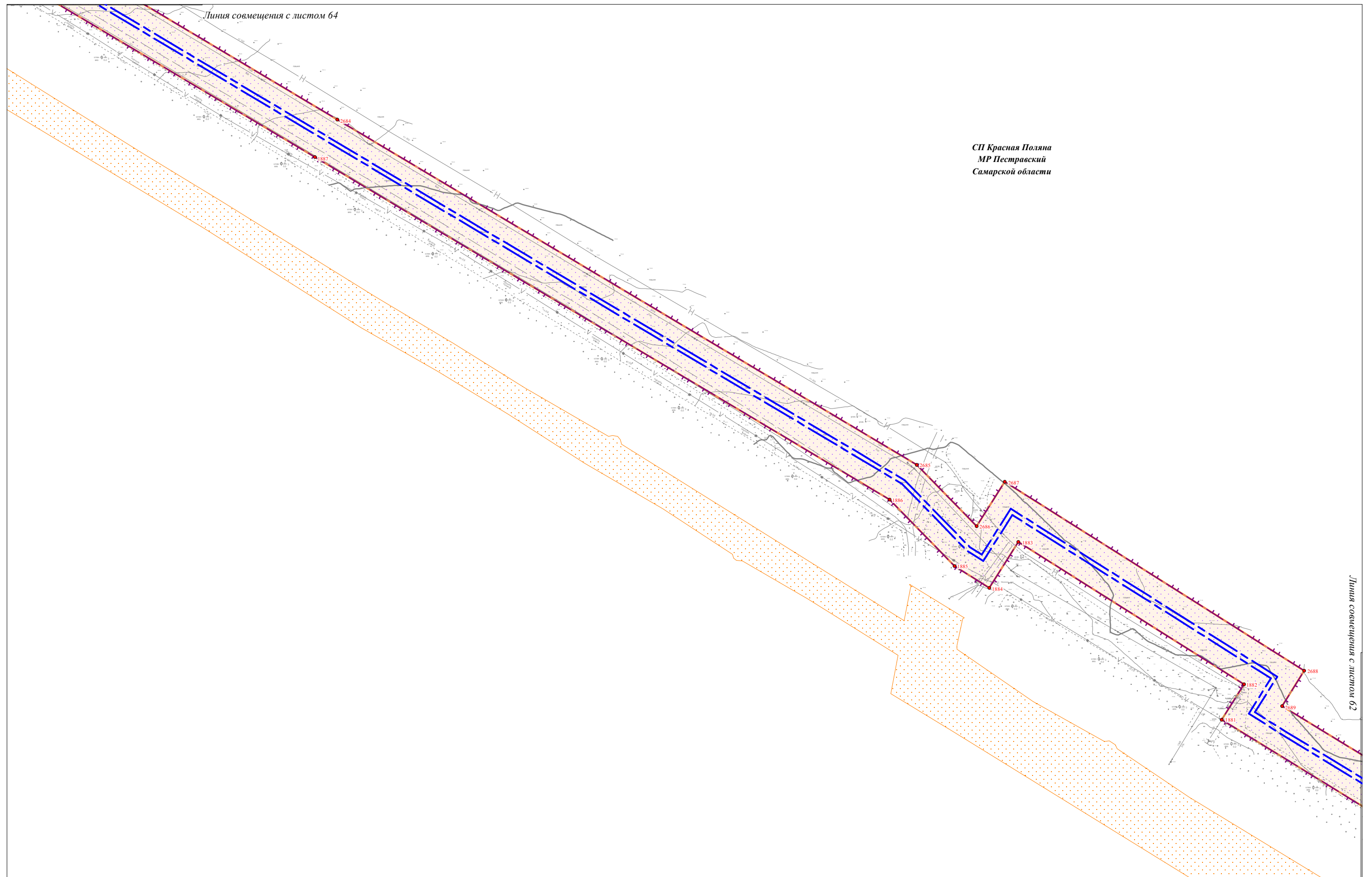
Условные обозначения представлены на Схеме расположения листов Чертежа проекта планировки территории

Изм.	Кол.уч.	Лист	№ док.	Подпись	Дата

Чертеж проекта планировки территории
 Масштаб 1:2000
 (Формат А3)

Чертеж проекта планировки территории по объекту:

«Проектирование и строительство Падовского группового водопровода муниципального района Пестравский Самарской области»



СП Красная Поляна
МР Пестравский
Самарской области

Ивл. № подл.	Подпись и дата	Взам. инв. №

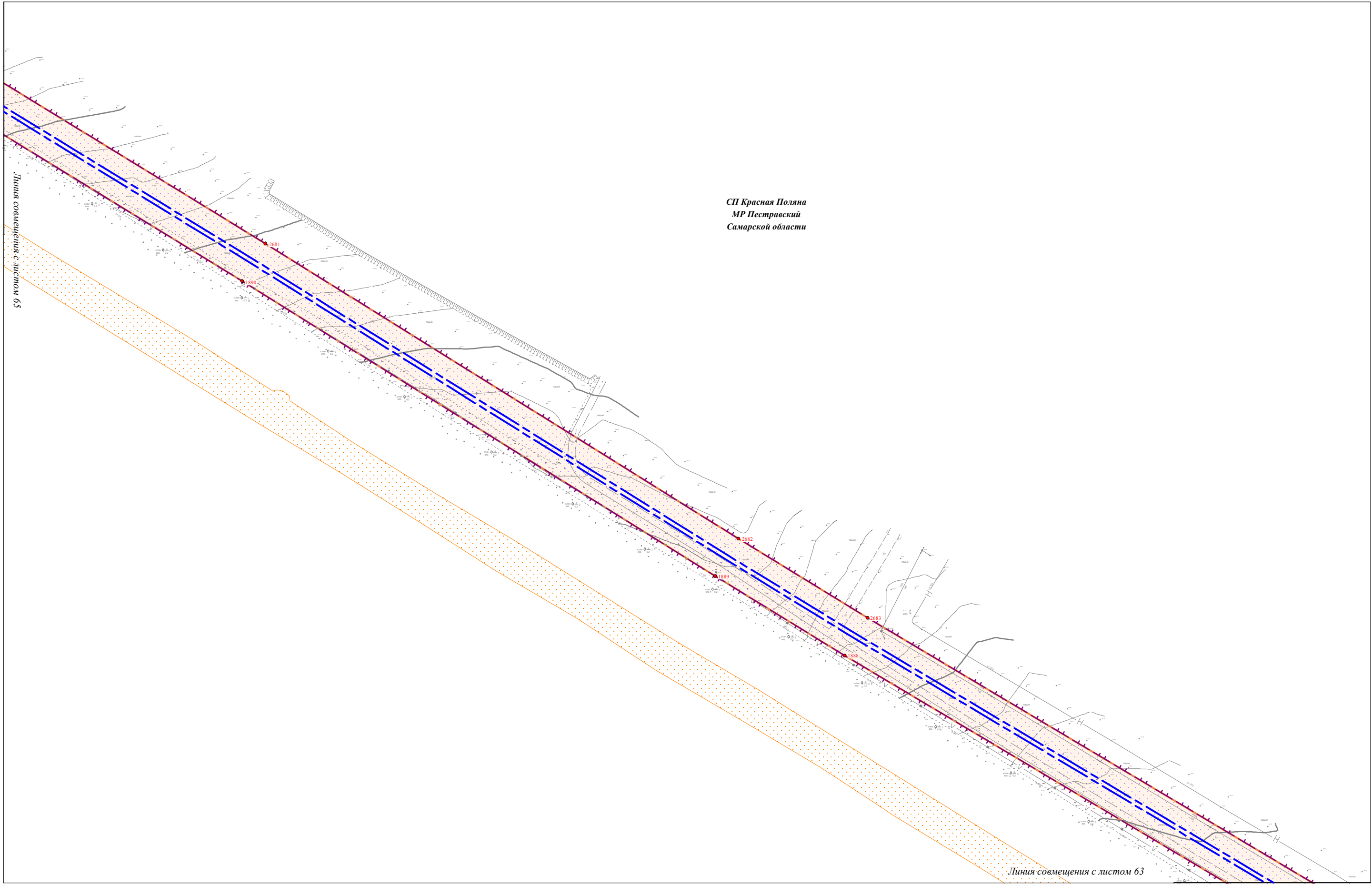
Условные обозначения представлены на Схеме расположения листов Чертежа проекта планировки территории

Изм.	Кол.уч.	Лист	№ док.	Подпись	Дата

Чертеж проекта планировки территории
Масштаб 1:2000
(Формат А3)

Чертеж проекта планировки территории по объекту:

«Проектирование и строительство Падовского группового водопровода муниципального района Пестравский Самарской области»



СП Красная Поляна
МР Пестравский
Самарской области

Линия совмещения с листом 65

Линия совмещения с листом 63

Изм. № подл.	Подпись и дата	Взам. инв. №


Условные обозначения представлены на Схеме расположения листов Чертежа проекта планировки территории

Изм.	Кол.уч.	Лист	№ док.	Подпись	Дата

Чертеж проекта планировки территории
Масштаб 1:2000
(Формат А3)

Чертеж проекта планировки территории по объекту:

«Проектирование и строительство Падовского группового водопровода муниципального района Пестравский Самарской области»



Линия совмещения с листом 66

СП Красная Поляна
МР Пестравский
Самарской области

Линия совмещения с листом 64

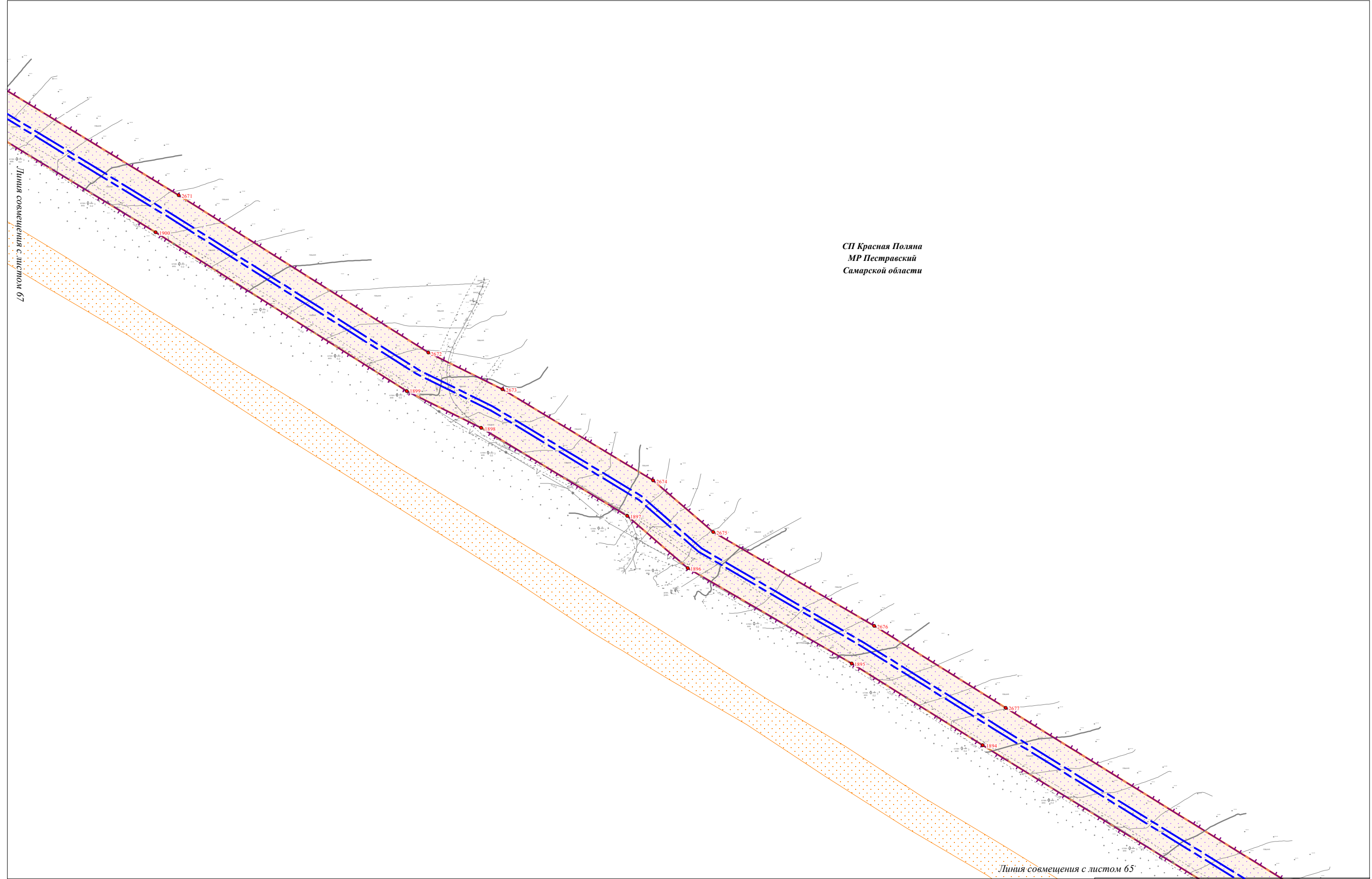
Ивл. № подл.	Подпись и дата	Взам. инв. №

Условные обозначения представлены на Схеме расположения листов Чертежа проекта планировки территории

Изм.	Кол.уч.	Лист	№ док.	Подпись	Дата

Чертеж проекта планировки территории
Масштаб 1:2000
(Формат А3)

Чертеж проекта планировки территории по объекту:
 «Проектирование и строительство Падовского группового водопровода муниципального района Пестравский Самарской области»



СП Красная Поляна
 МР Пестравский
 Самарской области

Изм. № подл.	Подпись и дата	Взам. инв. №


Условные обозначения представлены на Схеме расположения листов Чертежа проекта планировки территории

Изм.	Кол.уч.	Лист	№ док.	Подпись	Дата

Чертеж проекта планировки территории
 Масштаб 1:2000
 (Формат А3)

Чертеж проекта планировки территории по объекту:

«Проектирование и строительство Падовского группового водопровода муниципального района Пестравский Самарской области»



СП Красная Поляна
МР Пестравский
Самарской области

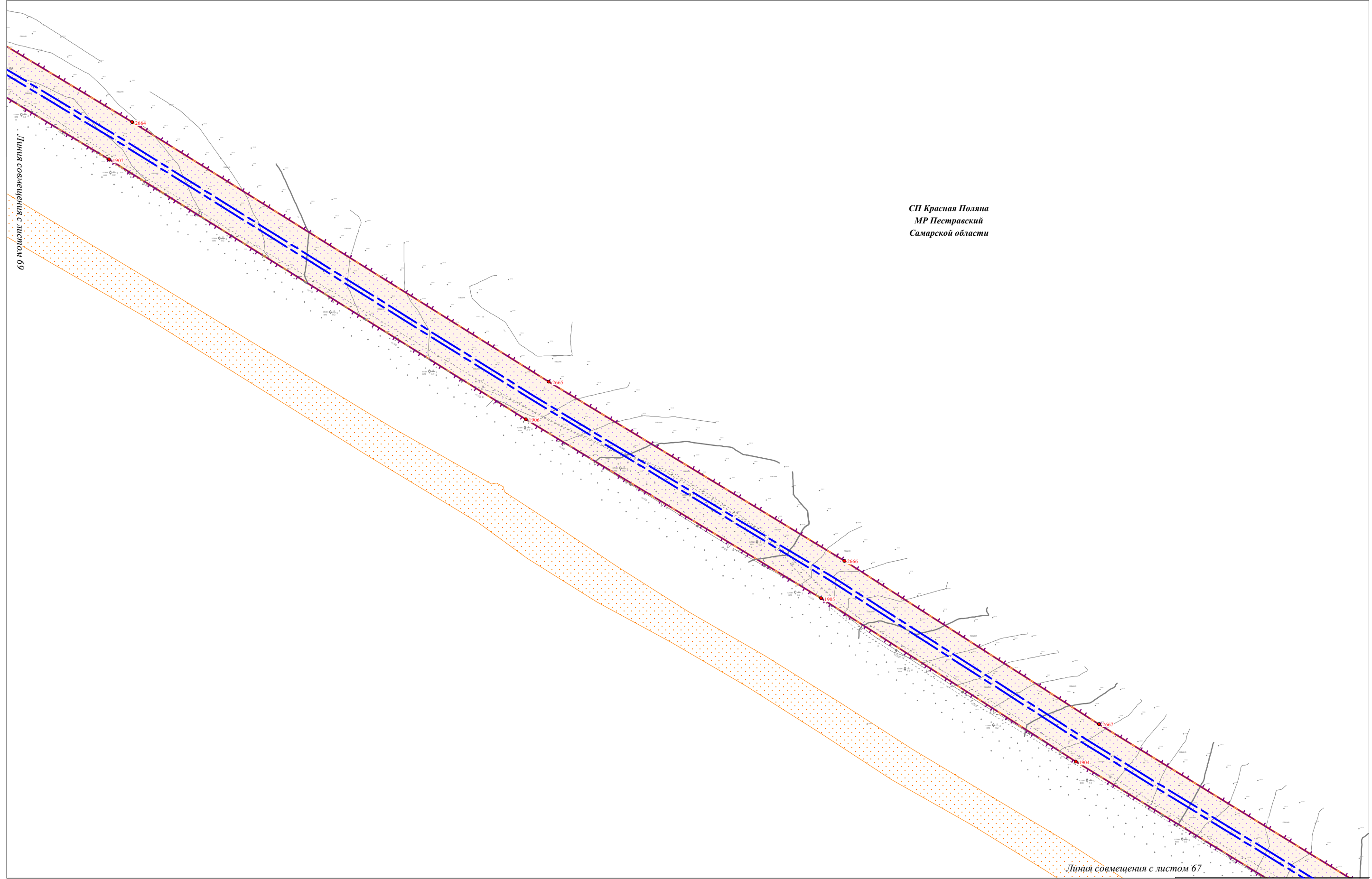
Изм. № подл.	Подпись и дата	Взам. инв. №

Условные обозначения представлены на Схеме расположения листов Чертежа проекта планировки территории

Изм.	Кол.уч.	Лист	№ док.	Подпись	Дата

Чертеж проекта планировки территории
Масштаб 1:2000
(Формат А3)

Чертеж проекта планировки территории по объекту:
 «Проектирование и строительство Падовского группового водопровода муниципального района Пестравский Самарской области»



СП Красная Поляна
 МР Пестравский
 Самарской области

Линия совмещения с листом 69

Линия совмещения с листом 67

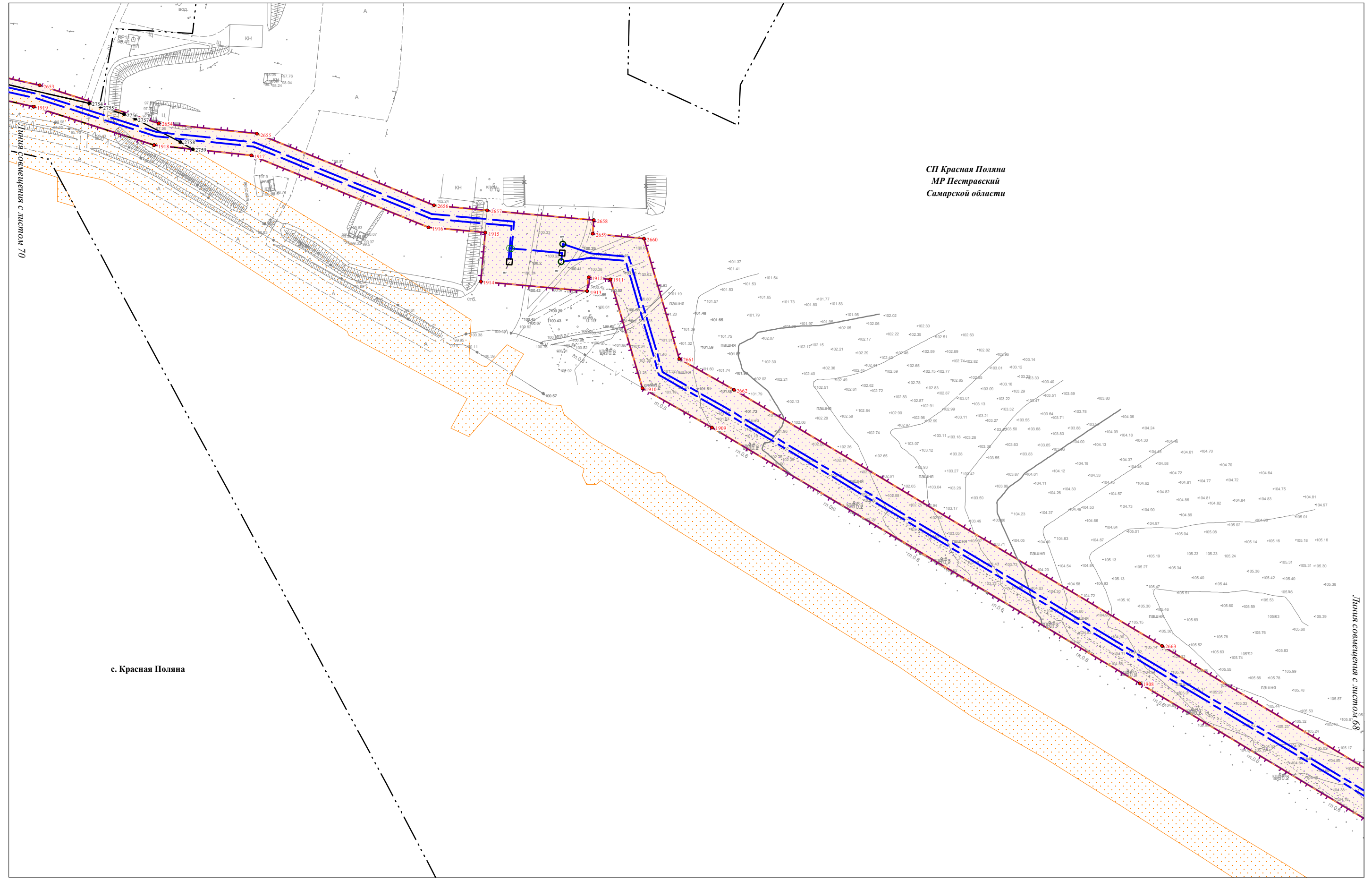
Изм. № подл.	Подпись и дата	Взам. инв. №

Условные обозначения представлены на Схеме расположения листов Чертежа проекта планировки территории

Изм.	Кол.уч.	Лист	№ док.	Подпись	Дата

Чертеж проекта планировки территории
 Масштаб 1:2000
 (Формат А3)

Чертеж проекта планировки территории по объекту:
 «Проектирование и строительство Падовского группового водопровода муниципального района Пестравский Самарской области»



Изм. № подл.	Подпись и дата	Взам. инв. №

Условные обозначения представлены на Схеме расположения листов Чертежа проекта планировки территории

Изм.	Кол.уч.	Лист	N док.	Подпись	Дата

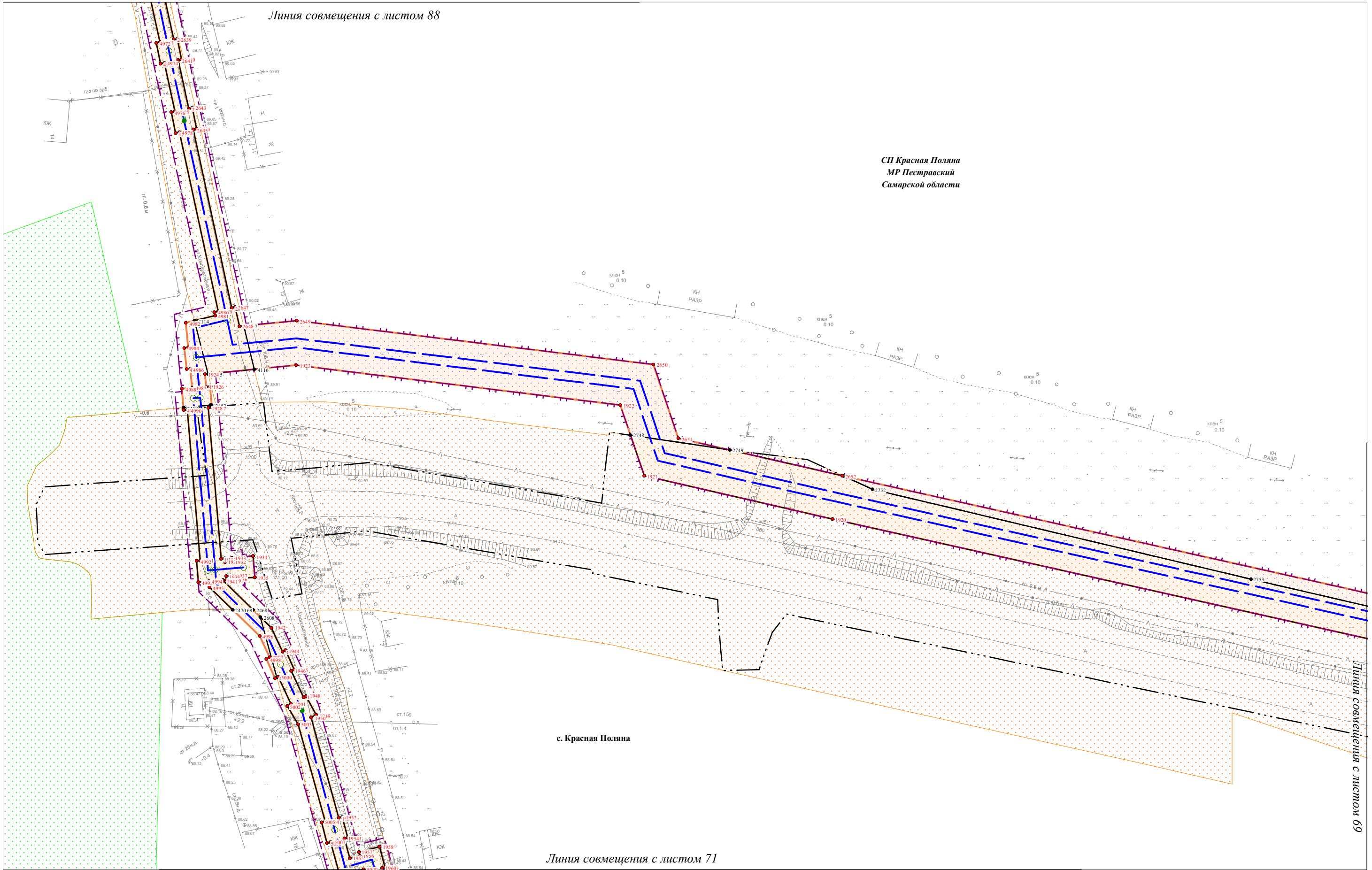
Чертеж проекта планировки территории
 Масштаб 1:2000
 (Формат А3)

Чертеж проекта планировки территории по объекту:
 «Проектирование и строительство Падовского группового водопровода муниципального района Пестравский Самарской области»



Линия совмещения с листом 88

СП Красная Поляна
 МР Пестравский
 Самарской области



с. Красная Поляна

Линия совмещения с листом 71

Изм. № подл.	Подпись и дата	Взам. инв. №

Условные обозначения представлены на Схеме расположения листов Чертежа проекта планировки территории

Изм.	Кол.уч.	Лист	№ док.	Подпись	Дата

Чертеж проекта планировки территории
 Масштаб 1:1000
 (Формат А3)

Чертеж проекта планировки территории по объекту:
 «Проектирование и строительство Падовского группового водопровода муниципального района Пестравский Самарской области»

Линия совмещения с листом 70

с. Красная Поляна

СП Красная Поляна
 МР Пестравский
 Самарской области

Линия совмещения с листом 72

Условные обозначения представлены на
 Схеме расположения листов Чертежа проекта планировки территории

Чертеж проекта планировки территории
 Масштаб 1:1000
 (Формат А3)

Лист

71

Ивл.№ подл.	Подпись и дата	Взам. инв. №

Изм.	Кол.уч.	Лист	№ док.	Подпись	Дата

Чертеж проекта планировки территории по объекту:
 «Проектирование и строительство Падовского группового водопровода муниципального района Пестравский Самарской области»

Линия совмещения с листом 71



СП Красная Поляна
 МР Пестравский
 Самарской области

с. Красная Поляна

Линия совмещения с листом 73

Условные обозначения представлены на
 Схеме расположения листов Чертежа проекта планировки территории

Изм.	Кол.уч.	Лист	N док.	Подпись	Дата

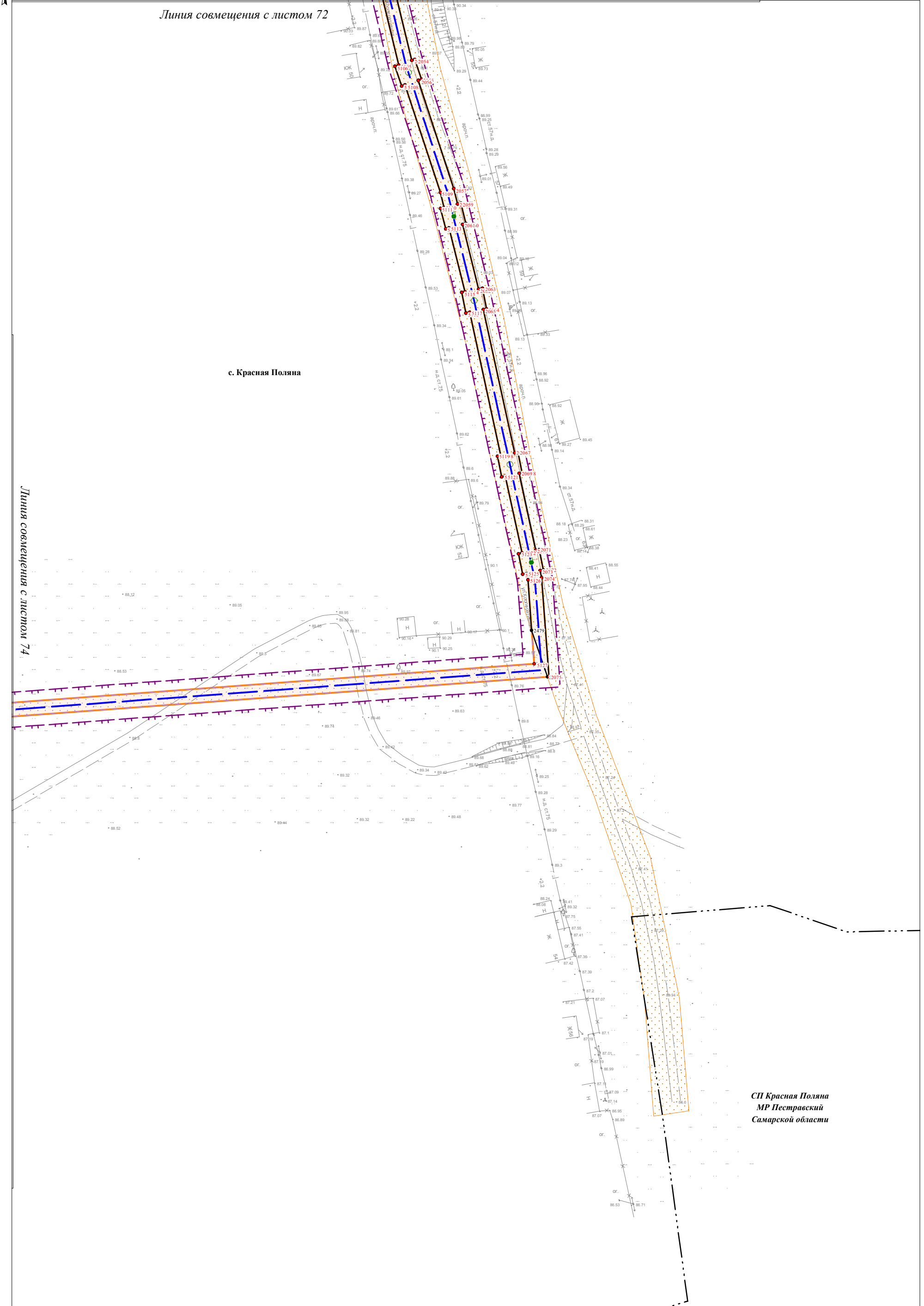
Чертеж проекта планировки территории
 Масштаб 1:1000
 (Формат А3)

Лист

72

Интв.№ подл.	Подпись и дата	Взам. инв. №

Чертеж проекта планировки территории по объекту:
«Проектирование и строительство Падовского группового водопровода муниципального района Пестравский Самарской области»



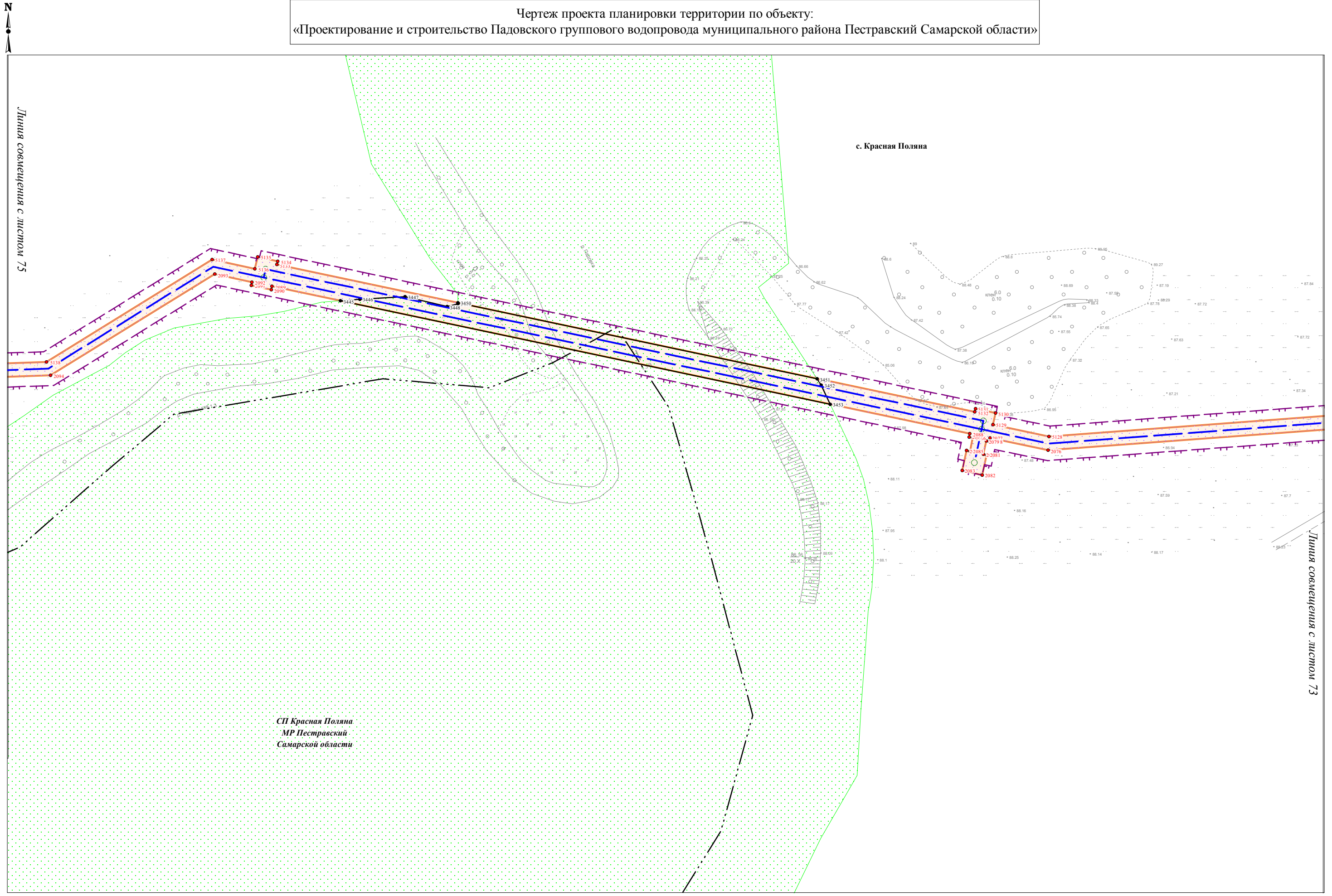
Изм. № подл.	Подпись и дата	Взам. инв. №

Условные обозначения представлены на
Схеме расположения листов Чертежа проекта планировки территории

Изм.	Кол.уч.	Лист	N док.	Подпись	Дата

Чертеж проекта планировки территории
Масштаб 1:1000
(Формат А3)

Чертеж проекта планировки территории по объекту:
 «Проектирование и строительство Падовского группового водопровода муниципального района Пестравский Самарской области»



Изм. № подл.	Подпись и дата	Взам. инв. №

Условные обозначения представлены на Схеме расположения листов Чертежа проекта планировки территории

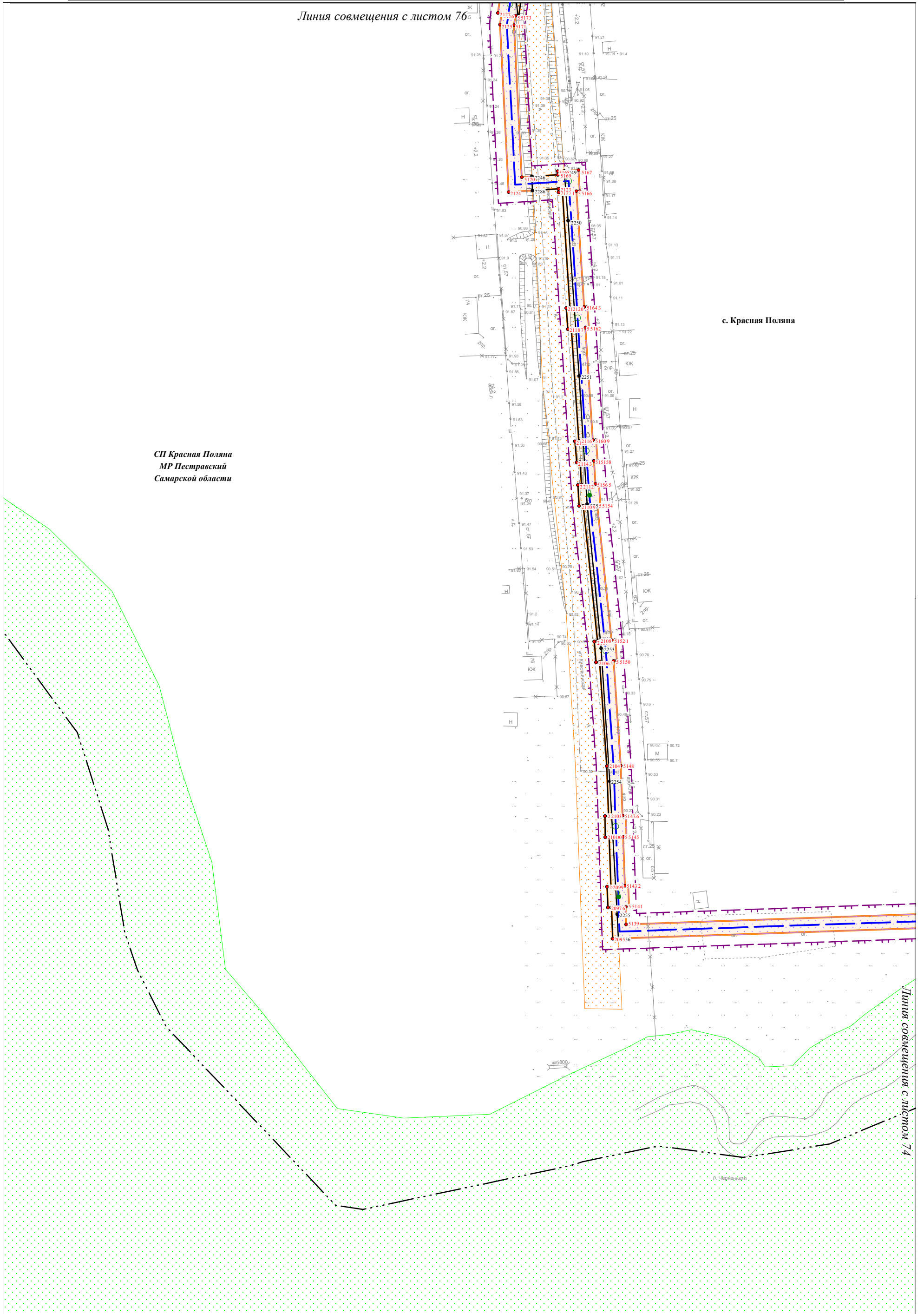
Изм.	Кол.уч.	Лист	№ док.	Подпись	Дата

Чертеж проекта планировки территории
 Масштаб 1:1000
 (Формат А3)

Линия совмещения с листом 76

с. Красная Поляна

СП Красная Поляна
 МР Пестравский
 Самарской области



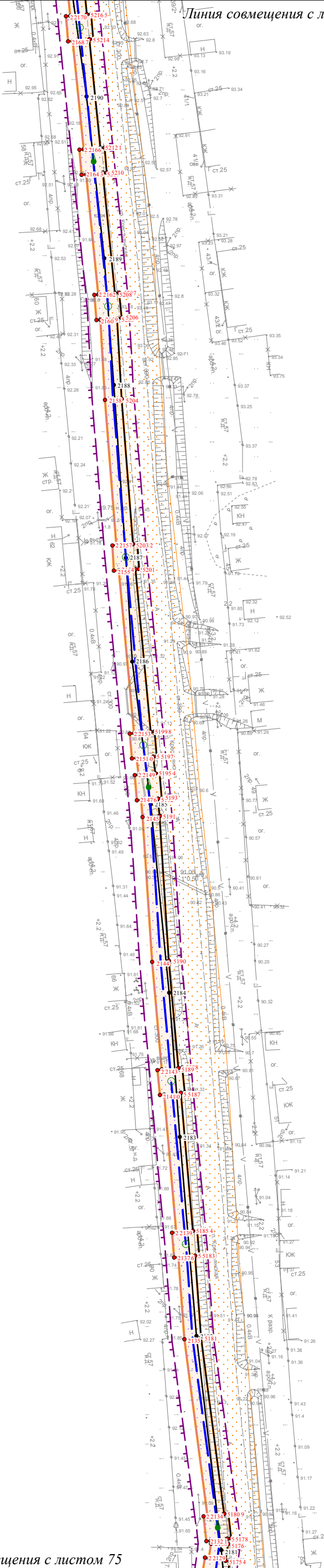
Линия совмещения с листом 74

Инив.№ подл.	Подпись и дата	Взам. инв. №

Условные обозначения представлены на
 Схеме расположения листов Чертежа проекта планировки территории

Изм.	Кол.уч.	Лист	N док.	Подпись	Дата

Чертеж проекта планировки территории
 Масштаб 1:1000
 (Формат А3)



Линия совмещения с листом 77

Линия совмещения с листом 75

СП Красная Поляна
 МР Пестравский
 Самарской области

с. Красная Поляна

Инив.№ подл.	Подпись и дата	Взам. инв. №

Условные обозначения представлены на
 Схеме расположения листов Чертежа проекта планировки территории

Изм.	Кол.уч.	Лист	N док.	Подпись	Дата

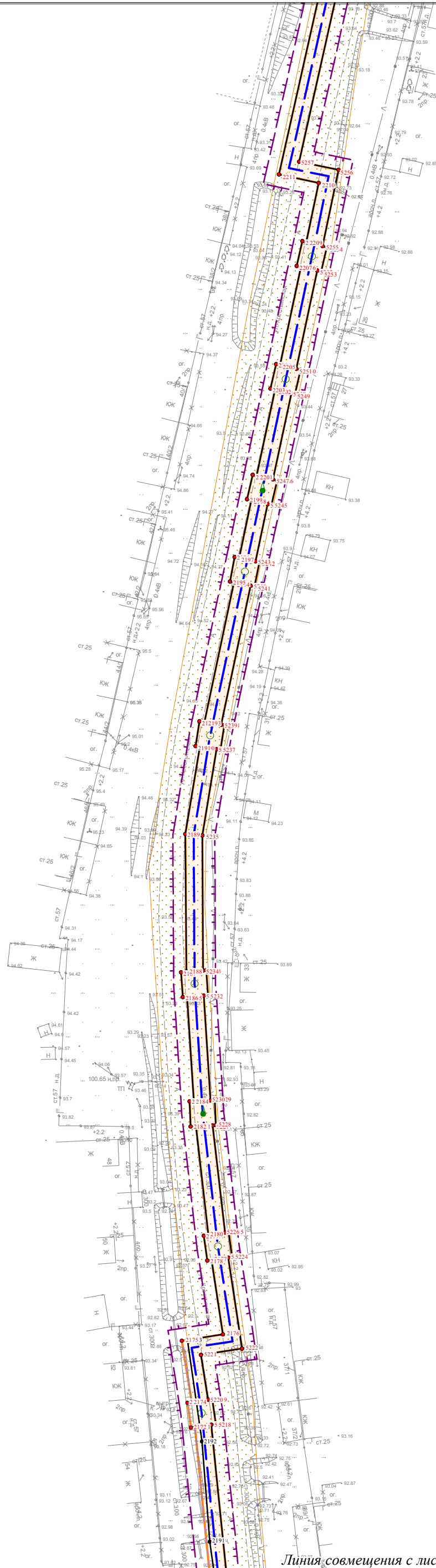
Чертеж проекта планировки территории
 Масштаб 1:1000
 (Формат А3)

Чертеж проекта планировки территории по объекту:
 «Проектирование и строительство Падовского группового водопровода муниципального района Пестравский Самарской области»

Линия совмещения с листом 78

СП Красная Поляна
 МР Пестравский
 Самарской области

с. Красная Поляна



Линия совмещения с листом 76

Условные обозначения представлены на
 Схеме расположения листов Чертежа проекта планировки территории

Изм.	Кол.уч.	Лист	N док.	Подпись	Дата

Чертеж проекта планировки территории
 Масштаб 1:1000
 (Формат А3)

Лист

77

Ивл.№ подл.	Подпись и дата	Взам. инв. №

Линия совмещения с листом 79

СП Красная Поляна
 МР Пестравский
 Самарской области

с. Красная Поляна

Линия совмещения с листом 77

Условные обозначения представлены на
 Схеме расположения листов Чертежа проекта планировки территории

Изм.	Кол.уч.	Лист	N док.	Подпись	Дата

Чертеж проекта планировки территории
 Масштаб 1:1000
 (Формат А3)

Лист

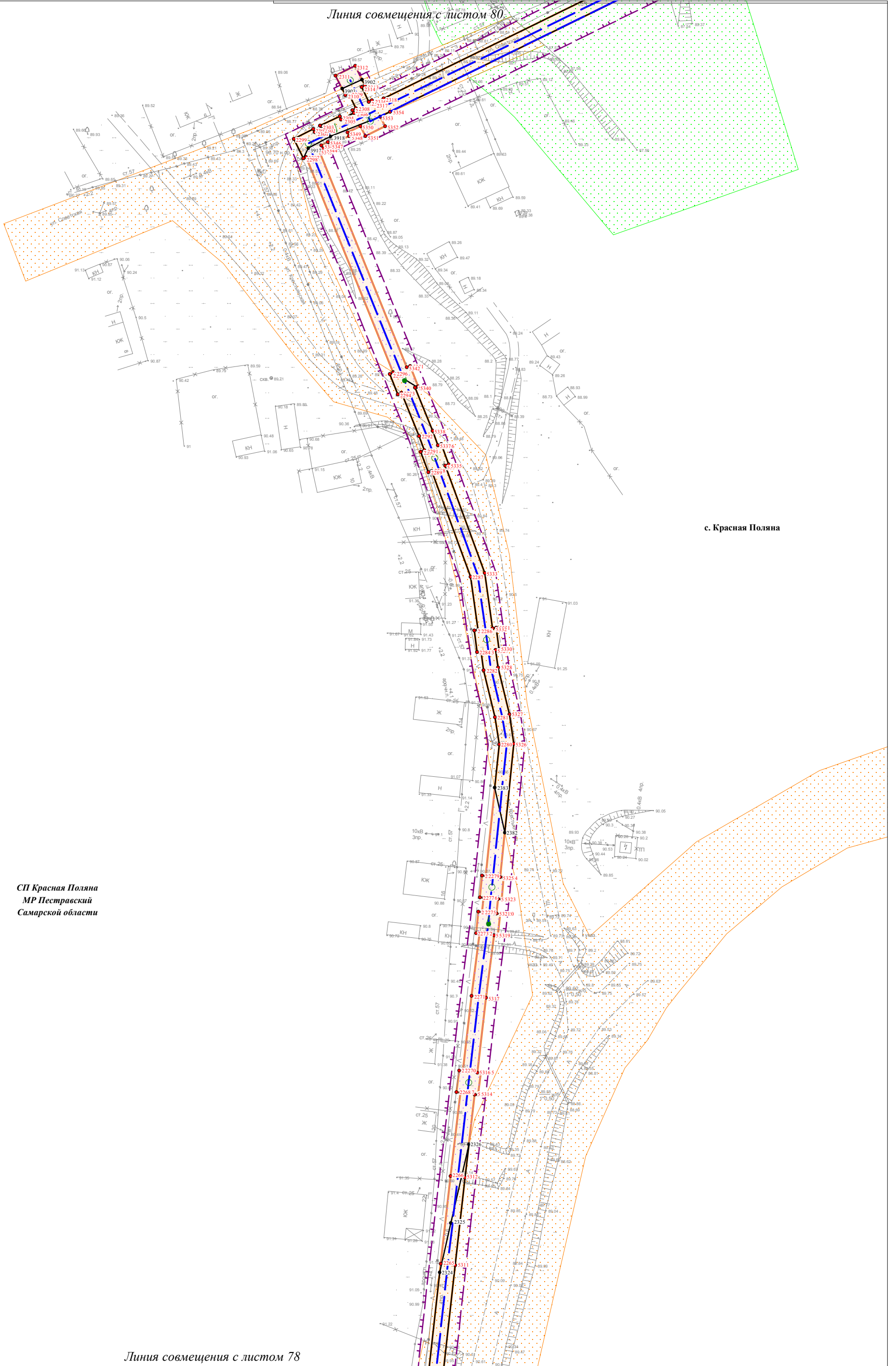
78

Ивл.№ подл.	Подпись и дата	Взам. инв. №

Чертеж проекта планировки территории по объекту:
 «Проектирование и строительство Падовского группового водопровода муниципального района Пестравский Самарской области»



Линия совмещения с листом 80



с. Красная Поляна

СП Красная Поляна
 МР Пестравский
 Самарской области

Линия совмещения с листом 78

Условные обозначения представлены на
 Схеме расположения листов Чертежа проекта планировки территории

Изм.	Кол.уч.	Лист	N док.	Подпись	Дата

Чертеж проекта планировки территории
 Масштаб 1:1000
 (Формат А3)

Лист

79

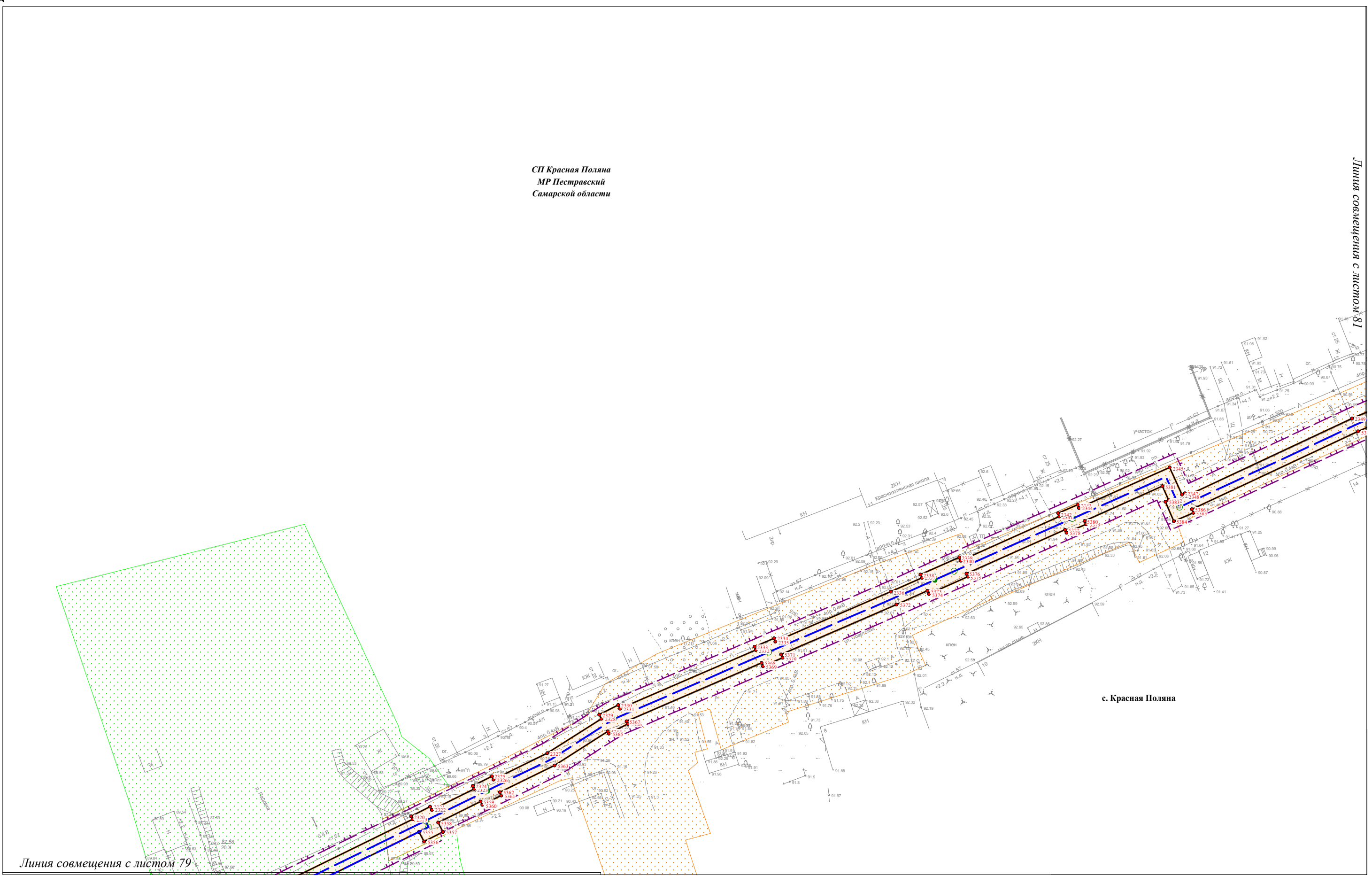
Ивл.№ подл.	Подпись и дата	Взам. инв. №

Чертеж проекта планировки территории по объекту:

«Проектирование и строительство Падовского группового водопровода муниципального района Пестравский Самарской области»

СП Красная Поляна
МР Пестравский
Самарской области

Линия совмещения с листом 81



с. Красная Поляна

Линия совмещения с листом 79

Условные обозначения представлены на Схеме расположения листов Чертежа проекта планировки территории

Изм.	Кол.уч.	Лист	№ док.	Подпись	Дата


Чертеж проекта планировки территории
Масштаб 1:1000
(Формат А3)

Изм. № подл.	
Подпись и дата	
Взам. инв. №	

Чертеж проекта планировки территории по объекту:
 «Проектирование и строительство Падовского группового водопровода муниципального района Пестравский Самарской области»



СП Красная Поляна
 МР Пестравский
 Самарской области



с. Красная Поляна

Линия совмещения с листом 80

Линия совмещения с листом 82

Изм. № подл.	Подпись и дата	Взам. инв. №

Условные обозначения представлены на Схеме расположения листов Чертежа проекта планировки территории


Изм.	Кол.уч.	Лист	№ док.	Подпись	Дата

Чертеж проекта планировки территории
 Масштаб 1:1000
 (Формат А3)

Чертеж проекта планировки территории по объекту:

«Проектирование и строительство Падовского группового водопровода муниципального района Пестравский Самарской области»

СП Красная Поляна
МР Пестравский
Самарской области



Линия совмещения с листом 81

Линия совмещения с листом 83

с. Красная Поляна

Изм. № подл.	Подпись и дата	Взам. инв. №

Условные обозначения представлены на Схеме расположения листов Чертежа проекта планировки территории

Изм.	Кол.уч.	Лист	№ док.	Подпись	Дата

Чертеж проекта планировки территории
Масштаб 1:1000
(Формат А3)

Чертеж проекта планировки территории по объекту:

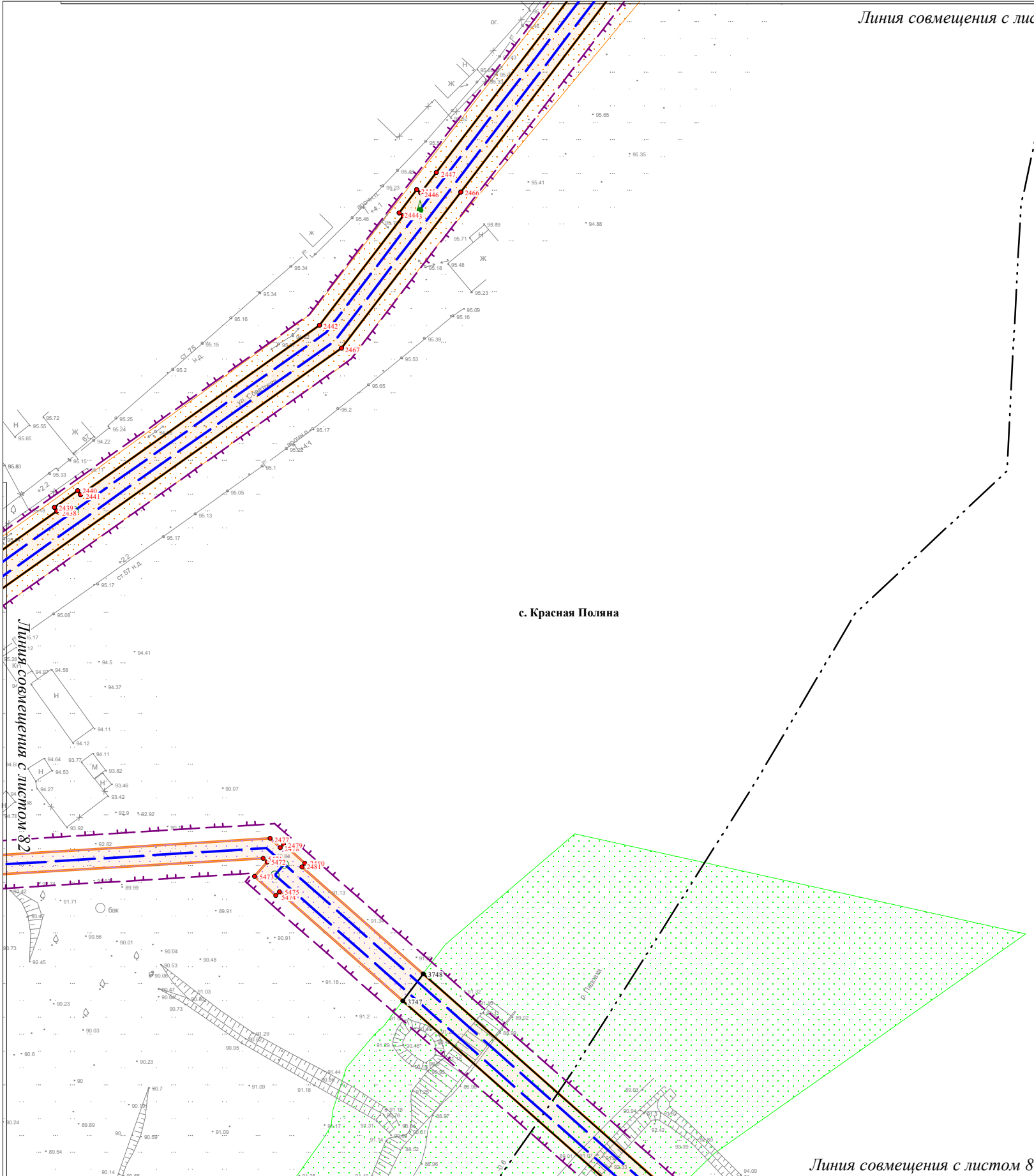
«Проектирование и строительство Падовского группового водопровода муниципального района Пестравский Самарской области»

Линия совмещения с листом 84

СП Красная Поляна
МР Пестравский
Самарской области

с. Красная Поляна

Линия совмещения с листом 85



Условные обозначения представлены на Схеме расположения листов Чертежа проекта планировки территории

Изм.	Кол.уч.	Лист	№ док.	Подпись	Дата

Чертеж проекта планировки территории
Масштаб 1:1000
(Формат А3)

Лист

83

Изм. № подл.	Подпись и дата	Взам. инв. №
--------------	----------------	--------------

Чертеж проекта планировки территории по объекту:

«Проектирование и строительство Падовского группового водопровода муниципального района Пестравский Самарской области»



СП Красная Поляна
МР Пестравский
Самарской области

Изм. № подл.	Подпись и дата	Взам. инв. №

Условные обозначения представлены на Схеме расположения листов Чертежа проекта планировки территории

Изм.	Кол.уч.	Лист	№ док.	Подпись	Дата

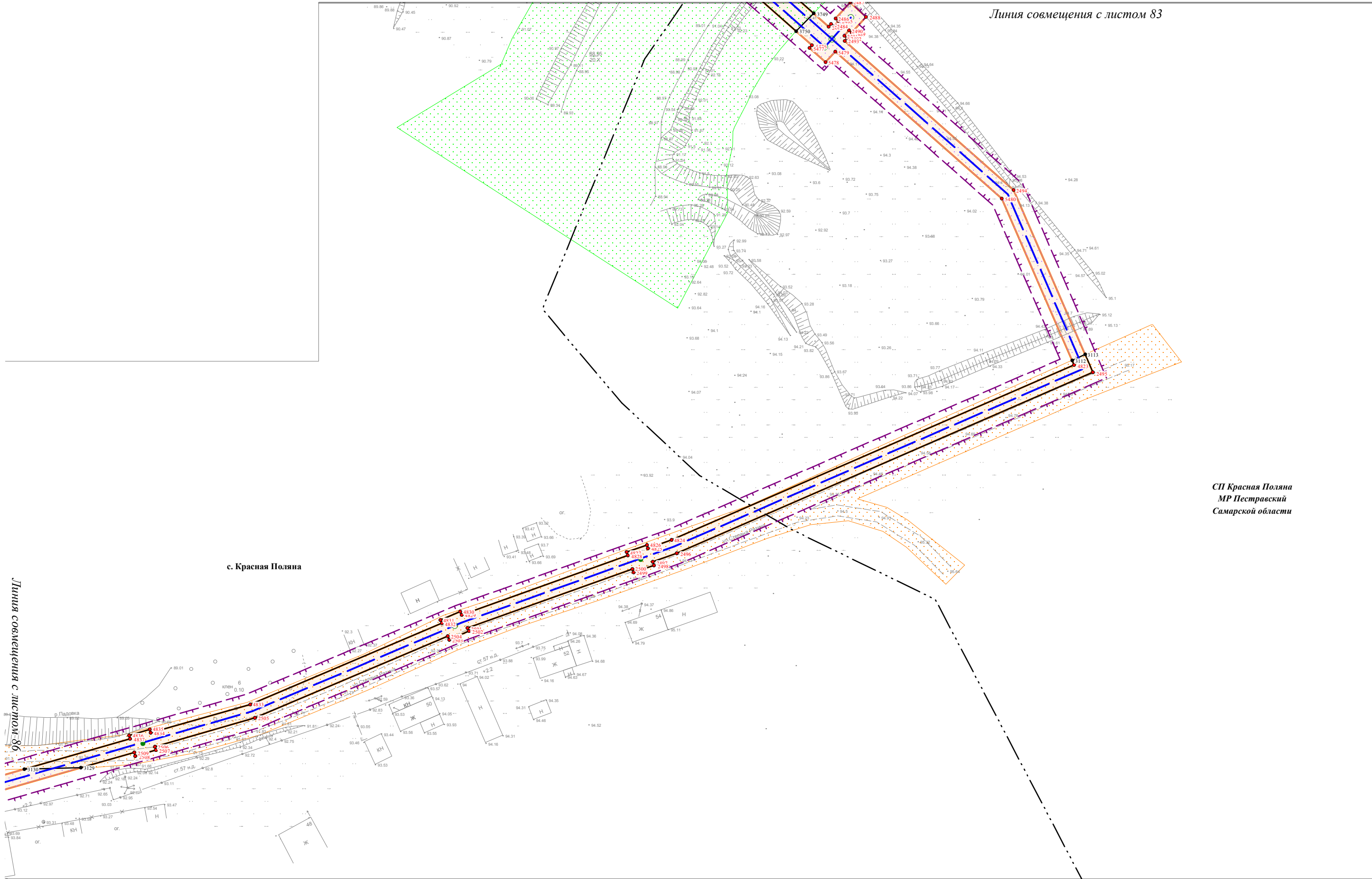
Чертеж проекта планировки территории
Масштаб 1:1000
(Формат А3)

Чертеж проекта планировки территории по объекту:

«Проектирование и строительство Падовского группового водопровода муниципального района Пестравский Самарской области»



Линия совмещения с листом 83



СП Красная Поляна
МР Пестравский
Самарской области

Линия совмещения с листом 86

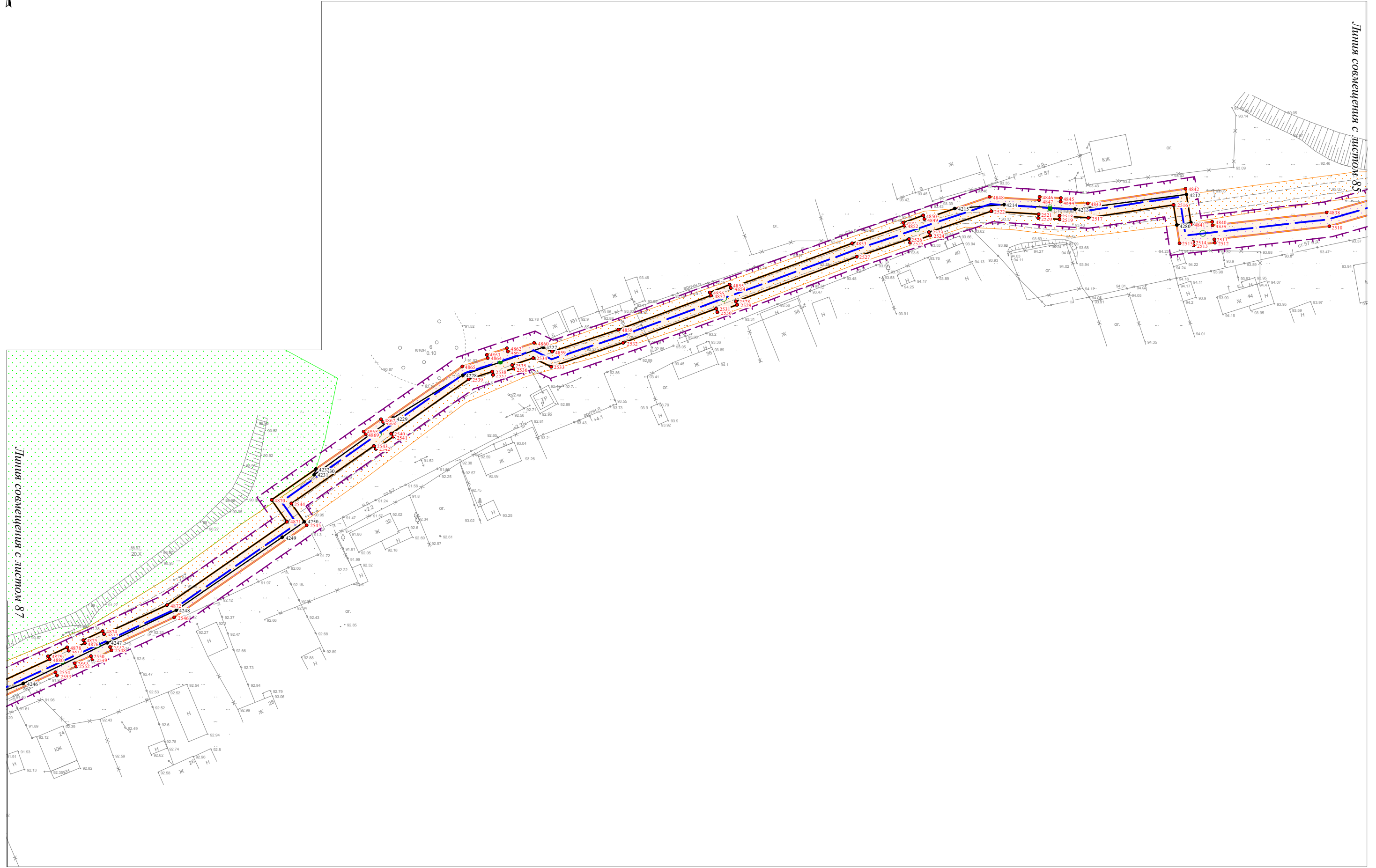
Ивл. № подл.	
Подпись и дата	
Взам. инв. №	

Условные обозначения представлены на Схеме расположения листов Чертежа проекта планировки территории

Изм.	Кол.уч.	Лист	№ док.	Подпись	Дата

Чертеж проекта планировки территории
Масштаб 1:1000
(Формат А3)

Чертеж проекта планировки территории по объекту:
 «Проектирование и строительство Падовского группового водопровода муниципального района Пестравский Самарской области»



Изм. № подл.
 Подпись и дата
 Взам. инв. №

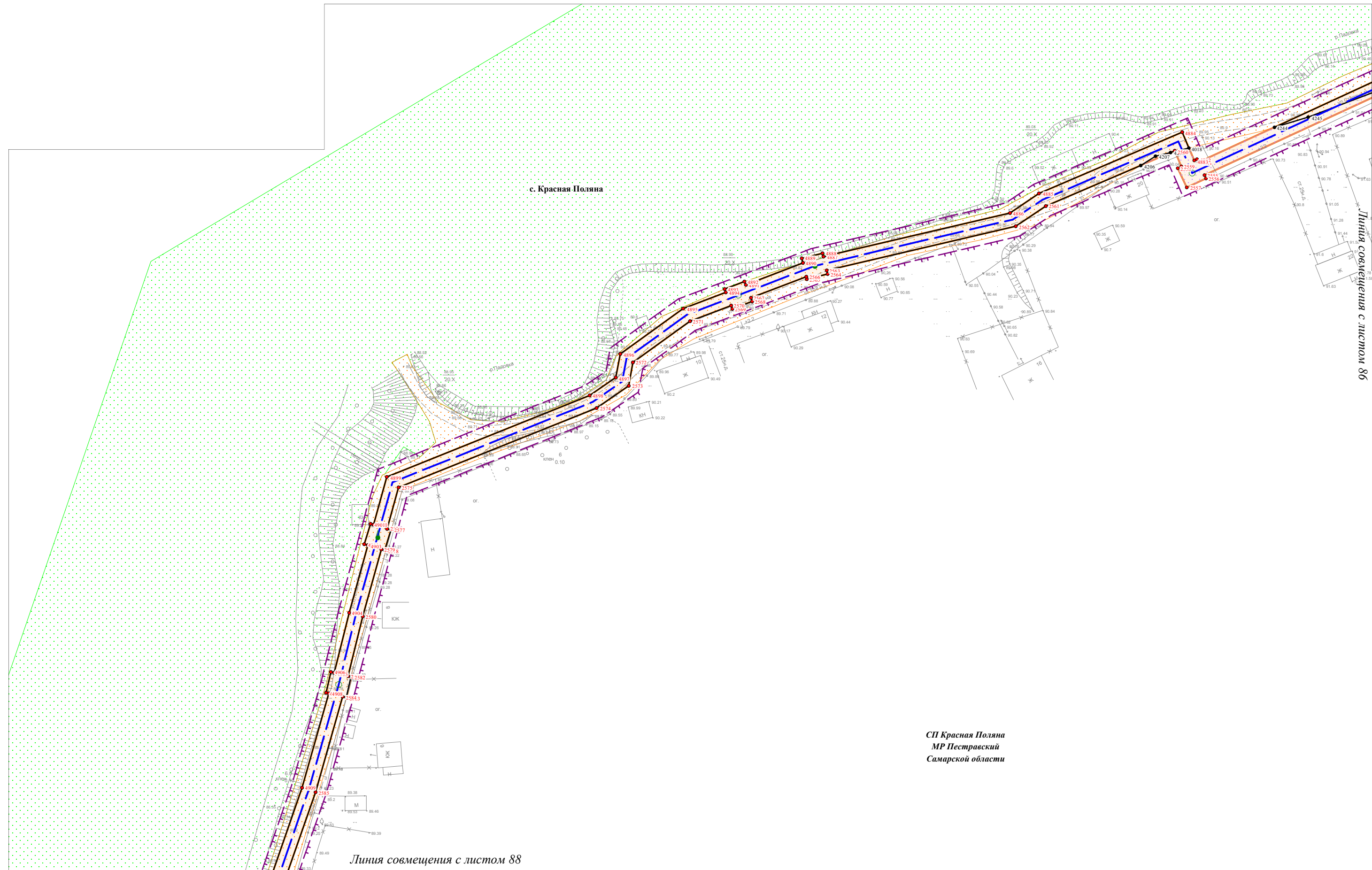
Условные обозначения представлены на Схеме расположения листов Чертежа проекта планировки территории

Изм.	Кол.уч.	Лист	№ док.	Подпись	Дата

Чертеж проекта планировки территории
 Масштаб 1:1000
 (Формат А3)

Чертеж проекта планировки территории по объекту:

«Проектирование и строительство Падовского группового водопровода муниципального района Пестравский Самарской области»



Линия совмещения с листом 86

СП Красная Поляна
МР Пестравский
Самарской области

Линия совмещения с листом 88

Условные обозначения представлены на Схеме расположения листов Чертежа проекта планировки территории

Изм. № подл.	Подпись и дата	Взам. инв. №

Изм.	Кол.уч.	Лист	№ док.	Подпись	Дата

Чертеж проекта планировки территории
Масштаб 1:1000
(Формат А3)

Чертеж проекта планировки территории по объекту:
 «Проектирование и строительство Падовского группового водопровода муниципального района Пестравский Самарской области»



Линия совмещения с листом 87

с. Красная Поляна

СП Красная Поляна
 МР Пестравский
 Самарской области

Линия совмещения с листом 70

Условные обозначения представлены на
 Схеме расположения листов Чертежа проекта планировки территории

Изм.	Кол.уч.	Лист	N док.	Подпись	Дата

Чертеж проекта планировки территории
 Масштаб 1:1000
 (Формат А3)

Лист

88

Инив.№ подл.	
Подпись и дата	
Взам. инв. №	

Перечень координат характерных точек устанавливаемых красных линий
(Система координат МСК-63 зона 1)

Номер точки	Координаты	
	X	Y
1	306621,05	1331512,11
2	306619,26	1331519,24
3	306618,29	1331523,12
4	306613,52	1331542,22
5	306589,75	1331582,56
6	306590,65	1331583,12
7	306587,49	1331588,22
8	306586,63	1331587,68
9	306574,93	1331606,33
10	306575,76	1331606,85
11	306572,60	1331611,95
12	306571,75	1331611,42
13	306564,71	1331622,70
14	306565,55	1331623,22
15	306562,39	1331628,32
16	306561,58	1331627,82
17	306546,58	1331652,84
18	306539,05	1331661,85
19	306539,52	1331662,14
20	306536,36	1331667,24
21	306535,55	1331666,74
22	306526,38	1331682,12
23	306527,27	1331682,68
24	306524,11	1331687,78
25	306523,27	1331687,26
26	306515,82	1331699,42
27	306516,68	1331699,96
28	306513,52	1331705,06
29	306512,67	1331704,53
30	306502,85	1331720,35
31	306503,70	1331720,88
32	306500,54	1331725,98
33	306499,62	1331725,41
34	306495,15	1331732,16
35	306495,92	1331732,64
36	306492,76	1331737,74
37	306491,83	1331737,16
38	306489,55	1331740,57
39	306490,31	1331741,05
40	306487,15	1331746,15
41	306486,35	1331745,65
42	306468,86	1331775,34
43	306469,77	1331775,91
44	306466,61	1331781,01
45	306465,72	1331780,46
46	306447,57	1331808,74
47	306448,38	1331809,24
48	306445,21	1331814,34
49	306444,38	1331813,83
50	306434,24	1331830,44
51	306435,10	1331830,97
52	306431,94	1331836,07
53	306431,13	1331835,57
54	306429,11	1331838,92
55	306430,00	1331839,47
56	306426,84	1331844,57

Номер точки	Координаты	
	X	Y
57	306426,03	1331844,07
58	306419,45	1331855,03
59	306385,49	1331908,72
60	306386,32	1331909,23
61	306383,16	1331914,33
62	306382,31	1331913,81
63	306372,37	1331929,94
64	306373,23	1331930,48
65	306370,07	1331935,57
66	306369,14	1331935,00
67	306349,96	1331963,93
68	306350,79	1331964,48
69	306347,48	1331969,48
70	306346,80	1331969,03
71	306329,20	1331999,48
72	306330,07	1331999,99
73	306327,07	1332005,18
74	306326,31	1332004,74
75	306318,41	1332019,86
76	306319,44	1332020,50
77	306316,28	1332025,60
78	306315,48	1332025,10
79	306309,65	1332034,87
80	306310,55	1332035,43
81	306307,39	1332040,53
82	306306,58	1332040,03
83	306302,08	1332047,58
84	306302,98	1332048,13
85	306299,81	1332053,23
86	306299,02	1332052,74
87	306297,14	1332055,95
88	306298,05	1332056,51
89	306294,89	1332061,61
90	306294,05	1332061,09
91	306272,56	1332096,26
92	306273,43	1332096,80
93	306270,27	1332101,90
94	306269,44	1332101,39
95	306260,93	1332115,46
96	306261,81	1332116,01
97	306258,65	1332121,11
98	306257,83	1332120,60
99	306254,69	1332125,79
100	306255,57	1332126,33
101	306252,41	1332131,43
102	306251,59	1332130,92
103	306235,61	1332157,35
104	306236,48	1332157,89
105	306233,32	1332162,99
106	306232,50	1332162,48
107	306215,20	1332191,10
108	306216,08	1332191,65
109	306212,91	1332196,75
110	306212,09	1332196,24
111	306208,78	1332201,72
112	306209,66	1332202,26

Номер точки	Координаты	
	X	Y
113	306206,49	1332207,36
114	306205,69	1332206,86
115	306191,86	1332230,07
116	306187,37	1332237,70
117	306188,28	1332238,26
118	306187,79	1332239,06
119	306187,80	1332239,07
120	306185,64	1332242,43
121	306185,12	1332243,25
122	306185,07	1332243,33
123	306180,02	1332240,20
124	306180,51	1332239,41
125	306171,10	1332233,85
126	306170,41	1332234,94
127	306165,31	1332231,74
128	306163,42	1332234,75
129	306161,75	1332253,17
130	306137,10	1332292,07
131	306137,94	1332292,61
132	306134,73	1332297,68
133	306133,97	1332297,19
134	306128,61	1332306,29
135	306129,59	1332306,96
136	306126,22	1332311,92
137	306125,42	1332311,38
138	306120,18	1332319,34
139	306121,04	1332319,92
140	306117,67	1332324,89
141	306116,88	1332324,35
142	306113,85	1332328,95
143	306114,71	1332329,53
144	306111,34	1332334,50
145	306110,54	1332333,96
146	306090,46	1332364,43
147	306091,32	1332365,01
148	306087,95	1332369,98
149	306087,16	1332369,44
150	306078,45	1332382,65
151	306079,31	1332383,24
152	306075,94	1332388,20
153	306075,15	1332387,66
154	306063,16	1332405,85
155	306064,02	1332406,44
156	306060,65	1332411,40
157	306059,82	1332410,84
158	306046,73	1332430,13
159	306047,55	1332430,70
160	306047,00	1332431,51
161	306064,43	1332443,21
162	306064,99	1332442,38
163	306069,97	1332445,72
164	306069,41	1332446,55
165	306097,43	1332465,35
166	306100,36	1332460,52
167	306111,80	1332467,87
168	306126,56	1332478,94

Номер точки	Координаты	
	X	Y
169	306129,69	1332479,37
170	306132,52	1332481,62
171	306133,17	1332480,87
172	306137,88	1332484,59
173	306137,22	1332485,35
174	306137,42	1332485,50
175	306159,34	1332459,15
176	306172,51	1332443,12
177	306171,75	1332442,51
178	306175,53	1332437,85
179	306176,32	1332438,49
180	306203,48	1332405,44
181	306216,47	1332388,12
182	306215,70	1332387,57
183	306219,21	1332382,70
184	306220,07	1332383,32
185	306221,34	1332381,62
186	306222,93	1332377,78
187	306222,00	1332377,40
188	306224,29	1332371,85
189	306225,21	1332372,23
190	306232,36	1332354,91
191	306243,21	1332358,04
192	306255,14	1332324,82
193	306254,20	1332324,49
194	306254,53	1332323,55
195	306253,23	1332323,08
196	306251,27	1332321,98
197	306260,07	1332325,88
198	306259,84	1332326,52
199	306258,90	1332326,18
200	306245,70	1332362,93
201	306234,69	1332359,74
202	306228,91	1332373,75
203	306229,84	1332374,13
204	306227,55	1332379,68
205	306226,63	1332379,30
206	306224,85	1332383,61
207	306223,31	1332385,66
208	306224,08	1332386,21
209	306220,57	1332391,08
210	306219,71	1332390,46
211	306206,63	1332407,91
212	306179,42	1332441,01
213	306180,19	1332441,63
214	306176,40	1332446,29
215	306175,61	1332445,65
216	306162,42	1332461,70
217	306137,99	1332491,07
218	306134,61	1332488,39
219	306133,72	1332489,42
220	306157,82	1332510,18
221	306176,15	1332525,97
222	306176,80	1332525,21
223	306181,35	1332529,13
224	306177,43	1332533,67
225	306172,89	1332529,76
226	306173,54	1332529,00
227	306155,21	1332513,21

Номер точки	Координаты	
	X	Y
228	306131,11	1332492,46
229	306130,46	1332493,21
230	306129,55	1332492,43
231	306125,81	1332496,21
232	306113,51	1332514,34
233	306102,77	1332530,19
234	306066,95	1332591,24
235	306056,17	1332610,29
236	306057,04	1332610,78
237	306054,08	1332616,01
238	306053,14	1332615,47
239	306041,18	1332635,19
240	306042,04	1332635,71
241	306038,92	1332640,84
242	306038,07	1332640,32
243	306024,67	1332662,50
244	306029,30	1332665,30
245	306023,54	1332675,88
246	306018,98	1332682,75
247	306017,21	1332681,69
248	306020,31	1332676,55
249	306021,53	1332677,29
250	306026,84	1332668,49
251	306019,17	1332663,86
252	306034,65	1332638,25
253	306033,79	1332637,73
254	306036,91	1332632,60
255	306037,76	1332633,11
256	306049,65	1332613,50
257	306048,86	1332613,05
258	306051,82	1332607,83
259	306052,69	1332608,32
260	306063,48	1332589,24
261	306099,38	1332528,05
262	306110,20	1332512,10
263	306122,71	1332493,66
264	306126,51	1332489,81
265	306125,91	1332489,30
266	306129,91	1332484,65
267	306103,27	1332463,46
268	306098,68	1332471,01
269	306067,18	1332449,87
270	306066,63	1332450,70
271	306061,64	1332447,36
272	306062,20	1332446,53
273	306044,76	1332434,82
274	306044,19	1332435,66
275	306043,47	1332435,17
276	306019,23	1332474,08
277	306020,27	1332474,74
278	306015,55	1332482,23
279	306014,55	1332481,60
280	306005,57	1332496,02
281	306011,40	1332499,92
282	306008,08	1332504,92
283	306002,27	1332501,03
284	305991,66	1332516,82
285	305992,49	1332517,38
286	305989,15	1332522,36

Номер точки	Координаты	
	X	Y
287	305988,32	1332521,80
288	305965,32	1332555,98
289	305966,21	1332556,62
290	305962,70	1332561,48
291	305961,97	1332560,96
292	305959,93	1332564,00
293	305953,48	1332559,45
294	305937,49	1332582,13
295	305938,31	1332582,71
296	305934,85	1332587,61
297	305934,15	1332587,12
298	305926,12	1332599,67
299	305926,96	1332600,21
300	305923,73	1332605,27
301	305920,67	1332610,31
302	305919,81	1332609,80
303	305912,09	1332622,86
304	305913,11	1332623,60
305	305909,60	1332628,46
306	305908,75	1332627,84
307	305898,85	1332641,04
308	305899,61	1332641,59
309	305896,10	1332646,46
310	305895,39	1332645,95
311	305878,99	1332670,76
312	305879,79	1332671,27
313	305876,56	1332676,33
314	305875,72	1332675,80
315	305863,30	1332695,29
316	305864,25	1332695,97
317	305860,74	1332700,84
318	305859,92	1332700,24
319	305855,50	1332706,30
320	305856,30	1332706,88
321	305852,79	1332711,75
322	305852,06	1332711,22
323	305843,37	1332724,21
324	305844,26	1332724,85
325	305840,75	1332729,72
326	305839,94	1332729,13
327	305829,41	1332743,72
328	305830,22	1332744,30
329	305826,72	1332749,17
330	305825,91	1332748,59
331	305817,83	1332759,79
332	305818,64	1332760,37
333	305815,14	1332765,24
334	305814,41	1332764,72
335	305803,87	1332780,48
336	305800,13	1332785,32
337	305800,92	1332785,94
338	305797,25	1332790,69
339	305796,33	1332789,97
340	305792,99	1332793,83
341	305771,57	1332806,10
342	305772,09	1332806,99
343	305766,89	1332809,99
344	305766,52	1332809,34
345	305752,19	1332819,24

Номер точки	Координаты	
	X	Y
346	305749,49	1332820,77
347	305749,98	1332821,64
348	305744,75	1332824,58
349	305744,26	1332823,71
350	305734,67	1332829,11
351	305735,16	1332829,98
352	305729,93	1332832,92
353	305729,51	1332832,17
354	305705,26	1332847,31
355	305659,53	1332876,58
356	305660,07	1332877,42
357	305655,02	1332880,66
358	305654,48	1332879,83
359	305647,01	1332884,66
360	305619,91	1332905,14
361	305620,52	1332905,94
362	305617,32	1332908,36
363	305620,81	1332912,72
364	305576,60	1332948,09
365	305577,22	1332948,87
366	305572,53	1332952,62
367	305571,98	1332951,93
368	305546,52	1332973,96
369	305547,13	1332974,61
370	305542,73	1332978,69
371	305542,03	1332977,94
372	305523,56	1332994,78
373	305524,22	1332995,50
374	305519,82	1332999,58
375	305519,14	1332998,85
376	305489,81	1333026,05
377	305490,49	1333026,78
378	305486,09	1333030,86
379	305485,41	1333030,13
380	305459,07	1333054,54
381	305456,10	1333051,33
382	305436,00	1333070,75
383	305436,70	1333071,47
384	305432,39	1333075,64
385	305431,69	1333074,92
386	305420,72	1333085,53
387	305411,24	1333095,37
388	305411,93	1333096,10
389	305407,72	1333100,38
390	305406,94	1333099,74
391	305404,11	1333102,72
392	305412,48	1333111,77
393	305358,34	1333170,32
394	305344,53	1333157,95
395	305343,93	1333158,65
396	305343,11	1333157,95
397	305335,77	1333166,14
398	305336,47	1333166,74
399	305332,59	1333171,31
400	305331,76	1333170,62
401	305325,70	1333177,39
402	305322,53	1333181,13
403	305323,29	1333181,78
404	305319,41	1333186,36

Номер точки	Координаты	
	X	Y
405	305318,78	1333185,82
406	305304,44	1333204,81
407	305284,97	1333223,11
408	305284,21	1333223,50
409	305284,67	1333224,38
410	305279,34	1333227,14
411	305280,26	1333228,92
412	305251,50	1333243,77
413	305247,00	1333235,55
414	305246,73	1333234,98
415	305273,76	1333221,01
416	305275,88	1333224,91
417	305277,67	1333223,62
418	305281,48	1333220,88
419	305282,33	1333219,84
420	305282,38	1333219,94
421	305282,64	1333219,81
422	305301,45	1333202,13
423	305315,72	1333183,23
424	305314,83	1333182,48
425	305318,71	1333177,90
426	305319,47	1333178,55
427	305322,68	1333174,76
428	305328,71	1333168,03
429	305328,01	1333167,44
430	305331,89	1333162,86
431	305332,72	1333163,56
432	305340,05	1333155,37
433	305339,35	1333154,77
434	305343,23	1333150,19
435	305347,81	1333154,07
436	305347,11	1333154,90
437	305358,07	1333164,72
438	305407,03	1333111,77
439	305398,61	1333102,66
440	305404,20	1333096,90
441	305403,45	1333096,17
442	305407,66	1333091,89
443	305408,33	1333092,59
444	305417,89	1333082,70
445	305428,91	1333072,05
446	305428,21	1333071,33
447	305432,53	1333067,16
448	305433,22	1333067,88
449	305456,27	1333045,61
450	305459,29	1333048,88
451	305482,69	1333027,20
452	305482,01	1333026,46
453	305486,41	1333022,38
454	305487,09	1333023,12
455	305516,42	1332995,91
456	305515,74	1332995,18
457	305520,14	1332991,10
458	305520,84	1332991,85
459	305539,31	1332975,01
460	305538,65	1332974,29
461	305539,43	1332973,57
462	305538,77	1332972,82
463	305538,09	1332973,45

Номер точки	Координаты	
	X	Y
464	305534,01	1332969,05
465	305538,41	1332964,97
466	305542,49	1332969,37
467	305541,71	1332970,10
468	305542,37	1332970,85
469	305543,05	1332970,22
470	305543,80	1332971,02
471	305569,48	1332948,80
472	305568,79	1332947,93
473	305573,47	1332944,18
474	305574,10	1332944,96
475	305615,19	1332912,09
476	305611,00	1332906,87
477	305612,72	1332905,57
478	305612,11	1332904,78
479	305616,90	1332901,16
480	305617,50	1332901,95
481	305644,71	1332881,38
482	305652,33	1332876,46
483	305651,78	1332875,60
484	305656,83	1332872,37
485	305657,37	1332873,21
486	305703,12	1332843,93
487	305727,55	1332828,68
488	305726,99	1332827,69
489	305732,22	1332824,75
490	305732,71	1332825,62
491	305742,30	1332820,22
492	305741,80	1332819,35
493	305747,03	1332816,41
494	305747,52	1332817,28
495	305750,07	1332815,85
496	305764,51	1332805,86
497	305763,89	1332804,79
498	305769,09	1332801,79
499	305769,58	1332802,63
500	305790,41	1332790,70
501	305793,16	1332787,53
502	305792,50	1332787,02
503	305796,17	1332782,27
504	305796,96	1332782,88
505	305800,62	1332778,14
506	305811,16	1332762,37
507	305810,27	1332761,73
508	305813,78	1332756,86
509	305814,59	1332757,45
510	305822,66	1332746,25
511	305821,85	1332745,66
512	305825,36	1332740,80
513	305826,17	1332741,38
514	305836,70	1332726,79
515	305835,88	1332726,21
516	305839,39	1332721,34
517	305840,12	1332721,86
518	305848,82	1332708,88
519	305847,92	1332708,24
520	305851,43	1332703,37
521	305852,26	1332703,97
522	305856,67	1332697,90

Номер точки	Координаты	
	X	Y
523	305855,87	1332697,33
524	305859,38	1332692,46
525	305860,05	1332692,94
526	305872,35	1332673,65
527	305871,50	1332673,11
528	305874,73	1332668,05
529	305875,61	1332668,62
530	305892,14	1332643,61
531	305891,23	1332642,95
532	305894,74	1332638,08
533	305895,60	1332638,70
534	305905,50	1332625,50
535	305904,74	1332624,95
536	305908,25	1332620,09
537	305908,83	1332620,51
538	305916,36	1332607,76
539	305915,50	1332607,25
540	305918,56	1332602,09
541	305921,90	1332596,98
542	305922,75	1332597,52
543	305930,87	1332584,81
544	305929,95	1332584,15
545	305933,41	1332579,25
546	305934,22	1332579,83
547	305952,52	1332553,88
548	305957,84	1332557,97
549	305961,35	1332553,11
550	305962,08	1332553,64
551	305985,00	1332519,57
552	305984,17	1332519,01
553	305987,51	1332514,03
554	305988,34	1332514,59
555	305998,91	1332498,86
556	305998,12	1332498,35
557	306001,37	1332493,31
558	306002,20	1332493,85
559	306011,36	1332479,58
560	306010,47	1332479,03
561	306010,90	1332478,35
562	306000,31	1332472,65
563	306001,55	1332470,81
564	305990,91	1332463,63
565	305962,38	1332449,85
566	305935,51	1332440,00
567	305909,23	1332431,35
568	305919,22	1332433,35
569	305949,62	1332443,78
570	305964,10	1332450,25
571	305993,15	1332461,98
572	306014,32	1332472,94
573	306015,20	1332471,53
574	306016,05	1332472,07
575	306040,16	1332432,93
576	306039,22	1332432,29
577	306039,77	1332431,48
578	306037,31	1332429,82
579	306036,98	1332430,32
580	306032,01	1332426,95
581	306035,38	1332421,99

Номер точки	Координаты	
	X	Y
582	306040,35	1332425,35
583	306039,56	1332426,51
584	306042,02	1332428,17
585	306042,59	1332427,33
586	306043,42	1332427,89
587	306056,51	1332408,59
588	306055,69	1332408,03
589	306059,05	1332403,07
590	306059,85	1332403,61
591	306071,84	1332385,42
592	306070,98	1332384,83
593	306074,35	1332379,87
594	306075,14	1332380,41
595	306083,85	1332367,19
596	306082,99	1332366,61
597	306086,36	1332361,64
598	306087,15	1332362,18
599	306107,23	1332331,71
600	306106,37	1332331,13
601	306109,74	1332326,17
602	306110,53	1332326,70
603	306113,57	1332322,10
604	306112,71	1332321,52
605	306113,25	1332320,73
606	306110,74	1332319,08
607	306110,16	1332319,94
608	306105,19	1332316,57
609	306108,56	1332311,60
610	306113,53	1332314,97
611	306112,99	1332315,77
612	306115,49	1332317,42
613	306116,07	1332316,56
614	306116,87	1332317,09
615	306122,11	1332309,14
616	306121,25	1332308,55
617	306124,62	1332303,59
618	306125,29	1332304,04
619	306130,59	1332295,05
620	306129,66	1332294,47
621	306132,87	1332289,40
622	306133,72	1332289,93
623	306157,86	1332251,77
624	306159,53	1332233,43
625	306161,92	1332229,62
626	306161,07	1332229,09
627	306164,25	1332224,00
628	306165,10	1332224,53
629	306188,38	1332187,38
630	306187,52	1332186,84
631	306190,73	1332181,77
632	306191,54	1332182,28
633	306211,63	1332149,70
634	306210,75	1332149,15
635	306213,96	1332144,08
636	306214,80	1332144,60
637	306229,48	1332121,22
638	306228,63	1332120,68
639	306231,83	1332115,61
640	306232,67	1332116,13

Номер точки	Координаты	
	X	Y
641	306236,02	1332110,80
642	306235,17	1332110,26
643	306238,37	1332105,19
644	306239,44	1332105,87
645	306250,16	1332091,93
646	306249,60	1332091,60
647	306252,71	1332086,46
648	306253,51	1332086,95
649	306267,33	1332063,07
650	306266,43	1332062,53
651	306269,53	1332057,39
652	306270,39	1332057,91
653	306280,33	1332041,59
654	306279,48	1332041,07
655	306282,58	1332035,94
656	306283,47	1332036,48
657	306297,30	1332014,27
658	306296,48	1332013,78
659	306299,58	1332008,64
660	306300,39	1332009,13
661	306309,05	1331994,14
662	306308,15	1331993,59
663	306311,25	1331988,46
664	306312,09	1331988,97
665	306327,79	1331962,79
666	306326,92	1331962,27
667	306330,02	1331957,14
668	306330,86	1331957,64
669	306333,10	1331953,89
670	306332,23	1331953,36
671	306335,33	1331948,23
672	306336,17	1331948,73
673	306340,26	1331941,86
674	306339,39	1331941,33
675	306342,49	1331936,20
676	306343,38	1331936,74
677	306354,76	1331918,56
678	306353,94	1331918,07
679	306357,04	1331912,93
680	306357,85	1331913,42
681	306361,08	1331907,82
682	306360,18	1331907,28
683	306363,28	1331902,14
684	306364,14	1331902,66
685	306383,11	1331871,27
686	306382,25	1331870,76
687	306385,35	1331865,62
688	306386,29	1331866,18
689	306403,42	1331839,67
690	306402,54	1331839,08
691	306405,90	1331834,10
692	306406,73	1331834,66
693	306426,89	1331804,82
694	306426,18	1331804,36
695	306429,41	1331799,31
696	306430,00	1331799,68
697	306445,58	1331770,70
698	306446,70	1331768,02
699	306445,78	1331767,63

Номер точки	Координаты	
	X	Y
700	306448,10	1331762,10
701	306449,02	1331762,49
702	306450,29	1331759,46
703	306459,40	1331746,71
704	306458,62	1331746,18
705	306462,02	1331741,23
706	306462,84	1331741,80
707	306478,69	1331718,76
708	306478,00	1331718,35
709	306481,08	1331713,20
710	306481,93	1331713,71
711	306500,26	1331683,01
712	306499,33	1331682,41
713	306502,59	1331677,37
714	306503,46	1331677,93
715	306516,25	1331658,69
716	306515,44	1331658,17
717	306518,70	1331653,13
718	306519,47	1331653,63
719	306525,69	1331643,42
720	306524,79	1331642,83
721	306529,78	1331635,10
722	306530,62	1331635,64
723	306547,65	1331609,33
724	306546,81	1331608,79
725	306550,07	1331603,75
726	306551,28	1331604,54
727	306557,60	1331597,53
728	306575,41	1331567,76
729	306574,60	1331567,29
730	306577,58	1331562,08
731	306578,44	1331562,58
732	306590,05	1331542,33
733	306595,23	1331530,48
734	306597,40	1331525,52
735	306599,71	1331514,21
736	306599,93	1331502,12
737	306598,98	1331502,11
738	306599,03	1331496,11
739	306600,03	1331496,12
740	306600,07	1331494,08
741	306595,59	1331482,64
742	306587,06	1331467,10
743	306566,61	1331428,50
744	306559,77	1331416,57
745	306520,52	1331342,03
746	306519,54	1331342,49
747	306516,95	1331337,08
748	306517,96	1331336,60
749	306510,33	1331324,73
750	306509,18	1331325,28
751	306506,59	1331319,86
752	306507,49	1331319,43
753	306484,54	1331270,30
754	306482,88	1331267,51
755	306477,22	1331260,20
756	306452,01	1331245,56
757	306451,45	1331246,47
758	306446,36	1331243,30

Номер точки	Координаты	
	X	Y
759	306446,88	1331242,45
760	306442,14	1331239,44
761	306440,82	1331238,60
762	306440,24	1331239,46
763	306435,26	1331236,12
764	306435,62	1331235,57
765	306395,80	1331228,70
766	306368,76	1331226,83
767	306369,27	1331219,03
768	306356,82	1331218,46
769	306356,84	1331219,21
770	306350,84	1331219,36
771	306350,82	1331218,36
772	306330,38	1331218,69
773	306323,65	1331219,37
774	306307,04	1331219,81
775	306307,09	1331220,78
776	306296,10	1331221,31
777	306295,81	1331215,32
778	306306,80	1331214,79
779	306306,85	1331215,82
780	306323,29	1331215,38
781	306330,25	1331214,69
782	306350,72	1331214,36
783	306350,69	1331213,36
784	306356,69	1331213,22
785	306356,72	1331214,45
786	306373,53	1331215,23
787	306373,01	1331223,11
788	306396,28	1331224,73
789	306437,73	1331231,88
790	306437,99	1331232,04
791	306438,59	1331231,14
792	306439,44	1331231,70
793	306444,32	1331224,47
794	306464,14	1331228,56
795	306469,64	1331232,31
796	306470,19	1331231,48
797	306475,18	1331234,81
798	306474,25	1331236,20
799	306478,55	1331240,78
800	306484,92	1331248,57
801	306488,86	1331245,30
802	306514,27	1331281,12
803	306526,41	1331298,12
804	306544,92	1331330,92
805	306536,72	1331335,49
806	306550,36	1331359,95
807	306551,23	1331359,46
808	306554,20	1331364,67
809	306553,28	1331365,19
810	306569,77	1331394,82
811	306570,64	1331394,32
812	306573,61	1331399,54
813	306573,04	1331399,86
814	306587,36	1331419,21
815	306588,16	1331418,61
816	306591,77	1331423,40
817	306590,69	1331424,22

Номер точки	Координаты	
	X	Y
818	306597,11	1331435,16
819	306608,83	1331455,11
820	306612,32	1331466,10
821	306620,32	1331496,73
1	306621,05	1331512,11
822	306182,62	1332236,01
823	306173,24	1332230,47
824	306173,62	1332229,86
825	306168,49	1332226,66
826	306191,76	1332189,52
827	306192,59	1332190,05
828	306195,80	1332184,98
829	306194,92	1332184,42
830	306215,01	1332151,84
831	306215,82	1332152,35
832	306219,03	1332147,28
833	306218,18	1332146,74
834	306232,86	1332123,35
835	306233,70	1332123,88
836	306236,90	1332118,81
837	306236,05	1332118,27
838	306239,40	1332112,94
839	306240,24	1332113,47
840	306243,44	1332108,40
841	306242,84	1332108,01
842	306253,60	1332094,01
843	306254,74	1332094,70
844	306257,84	1332089,56
845	306256,94	1332089,02
846	306270,76	1332065,14
847	306271,56	1332065,63
848	306274,67	1332060,49
849	306273,82	1332059,98
850	306283,75	1332043,65
851	306284,61	1332044,18
852	306287,72	1332039,04
853	306286,89	1332038,54
854	306300,73	1332016,34
855	306301,62	1332016,88
856	306304,72	1332011,74
857	306303,81	1332011,20
858	306312,47	1331996,21
859	306313,28	1331996,69
860	306316,38	1331991,56
861	306315,52	1331991,04
862	306331,21	1331964,86
863	306332,06	1331965,37
864	306335,16	1331960,24
865	306334,29	1331959,71
866	306336,52	1331955,96
867	306337,36	1331956,47
868	306340,46	1331951,33
869	306339,59	1331950,80
870	306343,68	1331943,93
871	306344,52	1331944,43
872	306347,62	1331939,30
873	306346,81	1331938,81
874	306358,18	1331920,63

Номер точки	Координаты	
	X	Y
875	306359,08	1331921,17
876	306362,18	1331916,04
877	306361,27	1331915,49
878	306364,51	1331909,89
879	306365,31	1331910,38
880	306368,42	1331905,24
881	306367,56	1331904,73
882	306386,53	1331873,34
883	306387,39	1331873,86
884	306390,49	1331868,72
885	306389,71	1331868,25
886	306406,74	1331841,91
887	306407,51	1331842,43
888	306410,87	1331837,46
889	306410,04	1331836,90
890	306430,26	1331806,98
891	306431,23	1331807,60
892	306434,46	1331802,55
893	306433,37	1331801,85
894	306449,20	1331772,42
895	306450,39	1331769,56
896	306451,32	1331769,95
897	306453,64	1331764,42
898	306452,71	1331764,03
899	306453,81	1331761,42
900	306462,69	1331748,98
901	306463,56	1331749,57
902	306466,96	1331744,63
903	306466,14	1331744,06
904	306482,13	1331720,81
905	306483,15	1331721,42
906	306486,23	1331716,27
907	306485,37	1331715,76
908	306503,62	1331685,19
909	306504,37	1331685,67
910	306507,63	1331680,63
911	306506,82	1331680,11
912	306519,61	1331660,86
913	306520,48	1331661,43
914	306523,74	1331656,39
915	306522,83	1331655,80
916	306529,05	1331645,59
917	306529,83	1331646,09
918	306534,82	1331638,36
919	306533,98	1331637,81
920	306551,00	1331611,50
921	306551,84	1331612,05
922	306555,10	1331607,01
923	306554,68	1331606,74
924	306560,83	1331599,92
925	306578,88	1331569,75
926	306579,80	1331570,27
927	306582,78	1331565,07
928	306581,92	1331564,57
929	306593,63	1331544,13
930	306598,90	1331532,09
931	306601,24	1331526,73
932	306603,70	1331514,65
933	306603,93	1331502,16

Номер точки	Координаты	
	X	Y
934	306604,98	1331502,16
935	306605,03	1331496,16
936	306604,03	1331496,16
937	306604,08	1331493,20
938	306599,23	1331480,94
939	306590,63	1331465,29
940	306570,11	1331426,57
941	306563,27	1331414,64
942	306524,13	1331340,30
943	306524,95	1331339,91
944	306522,36	1331334,49
945	306521,60	1331334,85
946	306513,97	1331322,99
947	306514,59	1331322,69
948	306512,00	1331317,28
949	306511,10	1331317,71
950	306488,00	1331268,27
951	306486,20	1331265,26
952	306479,96	1331257,16
953	306454,13	1331242,17
954	306454,62	1331241,37
955	306449,52	1331238,20
956	306449,00	1331239,05
957	306444,28	1331236,06
958	306443,04	1331235,27
959	306443,58	1331234,47
960	306442,76	1331233,92
961	306446,13	1331228,93
962	306462,55	1331232,31
963	306467,41	1331235,63
964	306466,86	1331236,46
965	306471,84	1331239,80
966	306471,97	1331239,61
967	306475,54	1331243,41
968	306484,37	1331254,22
969	306488,10	1331251,13
970	306511,02	1331283,46
971	306523,09	1331300,27
972	306539,48	1331329,37
973	306531,28	1331333,94
974	306546,88	1331361,93
975	306546,01	1331362,42
976	306548,98	1331367,64
977	306549,80	1331367,17
978	306566,29	1331396,80
979	306565,42	1331397,29
980	306568,39	1331402,51
981	306569,54	1331401,85
982	306584,17	1331421,62
983	306583,37	1331422,22
984	306586,98	1331427,02
985	306587,47	1331426,65
986	306593,66	1331437,19
987	306605,16	1331456,75
988	306608,48	1331467,21
989	306616,35	1331497,34
990	306617,50	1331526,24
991	306617,29	1331526,11
992	306614,13	1331531,21

Номер точки	Координаты	
	X	Y
993	306615,04	1331531,77
994	306613,35	1331534,64
995	306612,56	1331534,14
996	306609,39	1331539,24
997	306610,30	1331539,81
998	306586,35	1331580,45
999	306585,56	1331579,96
1000	306582,39	1331585,05
1001	306583,23	1331585,57
1002	306571,53	1331604,22
1003	306570,66	1331603,69
1004	306567,50	1331608,79
1005	306568,35	1331609,31
1006	306561,31	1331620,59
1007	306560,46	1331620,06
1008	306557,29	1331625,16
1009	306558,18	1331625,71
1010	306543,31	1331650,52
1011	306535,62	1331659,72
1012	306534,42	1331658,97
1013	306531,26	1331664,07
1014	306532,15	1331664,63
1015	306522,98	1331680,02
1016	306522,17	1331679,52
1017	306519,01	1331684,62
1018	306519,88	1331685,15
1019	306512,42	1331697,32
1020	306511,58	1331696,80
1021	306508,42	1331701,90
1022	306509,27	1331702,42
1023	306499,46	1331718,25
1024	306498,60	1331717,72
1025	306495,44	1331722,82
1026	306496,22	1331723,30
1027	306491,75	1331730,05
1028	306490,82	1331729,48
1029	306487,66	1331734,58
1030	306488,43	1331735,05
1031	306486,15	1331738,47
1032	306485,21	1331737,88
1033	306482,05	1331742,98
1034	306482,95	1331743,55
1035	306465,46	1331773,24
1036	306464,67	1331772,75
1037	306461,51	1331777,84
1038	306462,32	1331778,35
1039	306444,17	1331806,64
1040	306443,28	1331806,08
1041	306440,11	1331811,18
1042	306440,98	1331811,72
1043	306430,84	1331828,33
1044	306430,00	1331827,81
1045	306426,84	1331832,91
1046	306427,73	1331833,46
1047	306425,71	1331836,81
1048	306424,90	1331836,31
1049	306421,74	1331841,41
1050	306422,63	1331841,96
1051	306416,04	1331852,93

Номер точки	Координаты	
	X	Y
1052	306382,09	1331906,61
1053	306381,22	1331906,07
1054	306378,06	1331911,17
1055	306378,91	1331911,70
1056	306368,97	1331927,84
1057	306368,13	1331927,31
1058	306364,97	1331932,41
1059	306365,74	1331932,89
1060	306346,63	1331961,71
1061	306345,79	1331961,16
1062	306342,48	1331966,16
1063	306343,46	1331966,81
1064	306325,74	1331997,48
1065	306324,88	1331996,98
1066	306321,87	1332002,18
1067	306322,85	1332002,74
1068	306315,00	1332017,75
1069	306314,34	1332017,34
1070	306311,18	1332022,44
1071	306312,08	1332022,99
1072	306306,25	1332032,76
1073	306305,45	1332032,27
1074	306302,29	1332037,36
1075	306303,18	1332037,92
1076	306298,68	1332045,47
1077	306297,88	1332044,97
1078	306294,72	1332050,07
1079	306295,62	1332050,63
1080	306293,74	1332053,84
1081	306292,95	1332053,35
1082	306289,79	1332058,45
1083	306290,65	1332058,99
1084	306269,16	1332094,15
1085	306268,33	1332093,64
1086	306265,17	1332098,74
1087	306266,04	1332099,28
1088	306257,53	1332113,35
1089	306256,71	1332112,84
1090	306253,55	1332117,94
1091	306254,43	1332118,49
1092	306251,29	1332123,68
1093	306250,47	1332123,17
1094	306247,31	1332128,27
1095	306248,19	1332128,81
1096	306232,21	1332155,24
1097	306231,38	1332154,73
1098	306228,22	1332159,83
1099	306229,10	1332160,38
1100	306211,80	1332188,99
1101	306210,98	1332188,48
1102	306207,81	1332193,58
1103	306208,69	1332194,13
1104	306205,38	1332199,61
1105	306204,56	1332199,10
1106	306201,40	1332204,20
1107	306202,29	1332204,75
1108	306188,46	1332227,96
1109	306183,96	1332235,59
1110	306183,18	1332235,10

Номер точки	Координаты	
	X	Y
822	306182,62	1332236,01
1111	306269,64	1333432,84
1112	306268,56	1333436,70
1113	306267,23	1333436,32
1114	306267,00	1333437,19
1115	306265,97	1333436,93
1116	306264,06	1333443,80
1117	306264,96	1333444,02
1118	306263,49	1333449,84
1119	306262,57	1333449,61
1120	306253,50	1333488,19
1121	306254,51	1333488,45
1122	306253,05	1333494,26
1123	306252,05	1333494,01
1124	306240,93	1333536,50
1125	306241,87	1333536,74
1126	306240,41	1333542,56
1127	306239,45	1333542,32
1128	306230,00	1333580,74
1129	306230,98	1333580,99
1130	306229,52	1333586,80
1131	306228,54	1333586,56
1132	306221,91	1333612,60
1133	306222,88	1333612,84
1134	306221,41	1333618,66
1135	306220,49	1333618,43
1136	306218,79	1333625,77
1137	306219,81	1333626,03
1138	306218,34	1333631,85
1139	306217,40	1333631,61
1140	306209,57	1333664,04
1141	306210,57	1333664,29
1142	306209,10	1333670,11
1143	306208,17	1333669,87
1144	306204,55	1333685,07
1145	306205,56	1333685,32
1146	306204,09	1333691,14
1147	306203,14	1333690,90
1148	306195,10	1333723,37
1149	306196,08	1333723,62
1150	306194,62	1333729,44
1151	306193,66	1333729,20
1152	306189,08	1333747,67
1153	306190,06	1333747,92
1154	306188,60	1333753,74
1155	306187,69	1333753,51
1156	306181,53	1333780,37
1157	306182,56	1333780,63
1158	306181,09	1333786,45
1159	306180,13	1333786,20
1160	306173,52	1333812,48
1161	306174,49	1333812,72
1162	306174,24	1333813,69
1163	306176,18	1333814,17
1164	306175,11	1333818,03
1165	306173,27	1333817,57
1166	306173,02	1333818,54
1167	306172,00	1333818,28

Номер точки	Координаты	
	X	Y
1168	306166,59	1333838,39
1169	306167,56	1333838,65
1170	306166,00	1333844,45
1171	306165,03	1333844,19
1172	306161,53	1333857,22
1173	306162,49	1333857,48
1174	306160,93	1333863,28
1175	306159,90	1333863,00
1176	306149,17	1333899,49
1177	306150,12	1333899,77
1178	306148,45	1333905,53
1179	306147,49	1333905,25
1180	306140,48	1333929,45
1181	306141,44	1333929,72
1182	306139,77	1333935,49
1183	306138,74	1333935,19
1184	306120,84	1333991,71
1185	306121,84	1333992,04
1186	306119,93	1333997,73
1187	306118,98	1333997,41
1188	306113,78	1334012,86
1189	306114,73	1334013,18
1190	306112,82	1334018,87
1191	306111,78	1334018,52
1192	306105,75	1334034,66
1193	306106,69	1334035,01
1194	306104,59	1334040,63
1195	306098,97	1334038,53
1196	306099,32	1334037,60
1197	306091,43	1334034,65
1198	306082,25	1334058,98
1199	306083,18	1334059,32
1200	306081,08	1334064,95
1201	306080,13	1334064,59
1202	306058,69	1334121,46
1203	306059,62	1334121,80
1204	306057,52	1334127,42
1205	306056,61	1334127,08
1206	306046,37	1334155,33
1207	306055,43	1334158,95
1208	306055,80	1334158,03
1209	306058,79	1334159,23
1210	306039,44	1334207,03
1211	306026,94	1334224,77
1212	306014,74	1334234,70
1213	306011,90	1334236,02
1214	306010,36	1334234,04
1215	306011,16	1334233,41
1216	306000,94	1334220,10
1217	305991,22	1334224,13
1218	306003,76	1334215,53
1219	306003,91	1334215,72
1220	306003,10	1334216,35
1221	306014,32	1334230,95
1222	306015,09	1334230,35
1223	306015,71	1334231,14
1224	306018,07	1334229,30
1225	306017,46	1334228,51
1226	306022,19	1334224,82

Номер точки	Координаты	
	X	Y
1227	306022,81	1334225,61
1228	306025,17	1334223,77
1229	306036,86	1334207,62
1230	306038,09	1334204,76
1231	306037,17	1334204,37
1232	306039,54	1334198,86
1233	306040,39	1334199,22
1234	306045,83	1334185,61
1235	306044,91	1334185,24
1236	306047,13	1334179,67
1237	306048,06	1334180,04
1238	306054,50	1334163,97
1239	306053,57	1334163,60
1240	306053,94	1334162,67
1241	306041,29	1334157,60
1242	306052,86	1334125,68
1243	306051,90	1334125,32
1244	306054,00	1334119,70
1245	306054,94	1334120,06
1246	306076,39	1334063,19
1247	306075,46	1334062,85
1248	306077,56	1334057,23
1249	306078,50	1334057,58
1250	306089,09	1334029,51
1251	306100,72	1334033,85
1252	306101,07	1334032,91
1253	306102,01	1334033,26
1254	306107,99	1334017,24
1255	306107,13	1334016,95
1256	306109,04	1334011,27
1257	306109,99	1334011,58
1258	306115,19	1333996,14
1259	306114,24	1333995,82
1260	306116,15	1333990,13
1261	306117,05	1333990,43
1262	306134,90	1333934,07
1263	306134,01	1333933,82
1264	306135,68	1333928,05
1265	306136,64	1333928,33
1266	306143,64	1333904,14
1267	306142,68	1333903,86
1268	306144,35	1333898,10
1269	306145,33	1333898,38
1270	306156,04	1333861,96
1271	306155,14	1333861,72
1272	306155,41	1333860,72
1273	306142,87	1333857,18
1274	306142,60	1333858,14
1275	306136,83	1333856,51
1276	306138,46	1333850,74
1277	306144,23	1333852,37
1278	306143,96	1333853,33
1279	306156,45	1333856,85
1280	306156,70	1333855,92
1281	306157,66	1333856,18
1282	306161,17	1333843,15
1283	306160,21	1333842,89
1284	306161,76	1333837,09
1285	306162,73	1333837,35

Номер точки	Координаты	
	X	Y
1286	306168,12	1333817,31
1287	306167,20	1333817,08
1288	306168,67	1333811,26
1289	306169,64	1333811,50
1290	306176,25	1333785,23
1291	306175,28	1333784,98
1292	306176,74	1333779,16
1293	306177,65	1333779,39
1294	306183,81	1333752,53
1295	306182,78	1333752,27
1296	306184,25	1333746,45
1297	306185,21	1333746,69
1298	306189,78	1333728,22
1299	306188,80	1333727,97
1300	306189,04	1333727,02
1301	306173,54	1333723,18
1302	306173,28	1333724,15
1303	306171,22	1333723,63
1304	306172,31	1333717,72
1305	306174,74	1333718,33
1306	306174,49	1333719,30
1307	306190,02	1333723,14
1308	306190,27	1333722,16
1309	306191,23	1333722,40
1310	306199,26	1333689,92
1311	306198,28	1333689,68
1312	306199,74	1333683,86
1313	306200,67	1333684,09
1314	306204,29	1333668,90
1315	306203,29	1333668,64
1316	306204,75	1333662,83
1317	306205,69	1333663,06
1318	306213,52	1333630,64
1319	306212,52	1333630,38
1320	306213,99	1333624,57
1321	306214,91	1333624,80
1322	306216,62	1333617,46
1323	306215,59	1333617,20
1324	306217,06	1333611,38
1325	306218,04	1333611,63
1326	306224,66	1333585,58
1327	306223,70	1333585,34
1328	306225,16	1333579,52
1329	306226,12	1333579,76
1330	306235,57	1333541,34
1331	306234,59	1333541,09
1332	306236,05	1333535,27
1333	306237,05	1333535,52
1334	306248,17	1333493,04
1335	306247,23	1333492,80
1336	306248,69	1333486,98
1337	306249,62	1333487,21
1338	306258,69	1333448,63
1339	306257,67	1333448,38
1340	306259,14	1333442,56
1341	306260,18	1333442,82
1342	306262,09	1333435,96
1343	306261,19	1333435,73
1344	306262,65	1333429,91

Номер точки	Координаты	
	X	Y
1345	306263,53	1333430,13
1346	306265,65	1333420,52
1347	306264,68	1333420,31
1348	306265,97	1333414,45
1349	306266,94	1333414,66
1350	306268,52	1333407,51
1351	306266,28	1333397,78
1352	306271,59	1333374,68
1353	306270,56	1333374,42
1354	306272,02	1333368,60
1355	306272,95	1333368,84
1356	306280,84	1333335,56
1357	306279,83	1333335,30
1358	306281,30	1333329,48
1359	306282,24	1333329,72
1360	306286,92	1333310,28
1361	306285,92	1333310,03
1362	306287,38	1333304,21
1363	306288,32	1333304,44
1364	306291,13	1333292,78
1365	306290,13	1333292,53
1366	306291,60	1333286,71
1367	306292,54	1333286,94
1368	306293,63	1333282,40
1369	306292,63	1333282,15
1370	306294,09	1333276,33
1371	306295,04	1333276,57
1372	306304,99	1333235,43
1373	306303,99	1333235,18
1374	306305,46	1333229,36
1375	306306,40	1333229,60
1376	306306,87	1333227,68
1377	306305,87	1333227,43
1378	306307,33	1333221,61
1379	306308,28	1333221,85
1380	306310,39	1333213,10
1381	306309,40	1333212,85
1382	306310,86	1333207,03
1383	306311,80	1333207,27
1384	306317,79	1333182,48
1385	306316,79	1333182,23
1386	306318,25	1333176,41
1387	306319,19	1333176,65
1388	306325,98	1333148,46
1389	306324,98	1333148,21
1390	306326,44	1333142,39
1391	306327,38	1333142,63
1392	306328,32	1333138,73
1393	306327,32	1333138,47
1394	306328,78	1333132,66
1395	306329,73	1333132,89
1396	306335,46	1333109,25
1397	306334,47	1333109,00
1398	306335,93	1333103,18
1399	306336,88	1333103,42
1400	306347,23	1333061,19
1401	306346,24	1333060,94
1402	306347,71	1333055,12
1403	306348,66	1333055,36

Номер точки	Координаты	
	X	Y
1404	306357,15	1333020,60
1405	306356,15	1333020,35
1406	306357,62	1333014,53
1407	306358,57	1333014,77
1408	306368,13	1332975,63
1409	306367,14	1332975,38
1410	306368,60	1332969,56
1411	306369,55	1332969,80
1412	306375,48	1332945,51
1413	306374,49	1332945,26
1414	306375,95	1332939,44
1415	306376,91	1332939,68
1416	306392,19	1332877,54
1417	306391,21	1332877,29
1418	306392,67	1332871,47
1419	306393,64	1332871,71
1420	306393,82	1332871,01
1421	306392,82	1332870,75
1422	306394,28	1332864,93
1423	306395,28	1332865,19
1424	306403,14	1332833,94
1425	306402,17	1332833,70
1426	306403,63	1332827,88
1427	306404,60	1332828,12
1428	306410,77	1332803,27
1429	306409,79	1332803,02
1430	306411,26	1332797,20
1431	306412,21	1332797,44
1432	306414,58	1332787,79
1433	306413,59	1332787,54
1434	306415,06	1332781,73
1435	306415,96	1332781,95
1436	306421,50	1332757,71
1437	306420,47	1332757,45
1438	306421,93	1332751,63
1439	306422,95	1332751,89
1440	306427,11	1332736,44
1441	306426,19	1332736,21
1442	306427,65	1332730,39
1443	306428,59	1332730,63
1444	306434,25	1332707,16
1445	306433,25	1332706,91
1446	306434,72	1332701,09
1447	306435,66	1332701,33
1448	306438,87	1332688,00
1449	306437,87	1332687,75
1450	306439,33	1332681,93
1451	306440,27	1332682,17
1452	306441,37	1332677,52
1453	306440,36	1332677,26
1454	306441,83	1332671,45
1455	306442,76	1332671,68
1456	306446,50	1332656,02
1457	306445,53	1332655,79
1458	306446,92	1332649,96
1459	306447,89	1332650,19
1460	306450,83	1332637,87
1461	306449,83	1332637,62
1462	306451,29	1332631,80

Номер точки	Координаты	
	X	Y
1463	306452,23	1332632,03
1464	306454,20	1332623,77
1465	306453,19	1332623,52
1466	306454,66	1332617,70
1467	306455,59	1332617,94
1468	306460,24	1332598,48
1469	306459,24	1332598,23
1470	306460,70	1332592,41
1471	306461,64	1332592,65
1472	306468,30	1332564,79
1473	306467,29	1332564,53
1474	306468,76	1332558,72
1475	306469,69	1332558,95
1476	306472,20	1332548,47
1477	306471,20	1332548,22
1478	306472,66	1332542,40
1479	306473,60	1332542,64
1480	306477,09	1332528,03
1481	306476,08	1332527,78
1482	306477,55	1332521,96
1483	306478,49	1332522,20
1484	306490,15	1332473,33
1485	306489,29	1332473,16
1486	306490,45	1332467,27
1487	306491,44	1332467,47
1488	306493,98	1332454,66
1489	306492,92	1332454,42
1490	306493,14	1332453,45
1491	306491,16	1332452,99
1492	306490,92	1332453,96
1493	306485,09	1332452,56
1494	306486,49	1332446,73
1495	306487,43	1332446,95
1496	306489,88	1332436,23
1497	306488,90	1332436,00
1498	306490,26	1332430,16
1499	306491,23	1332430,38
1500	306494,46	1332416,54
1501	306493,49	1332416,31
1502	306494,84	1332410,47
1503	306495,80	1332410,69
1504	306499,24	1332395,40
1505	306498,27	1332395,18
1506	306499,59	1332389,33
1507	306500,61	1332389,56
1508	306508,33	1332357,74
1509	306507,34	1332357,49
1510	306507,58	1332356,55
1511	306506,95	1332356,40
1512	306503,27	1332358,64
1513	306495,39	1332356,91
1514	306501,72	1332355,63
1515	306506,89	1332352,27
1516	306508,55	1332352,67
1517	306508,80	1332351,68
1518	306509,75	1332351,91
1519	306510,80	1332347,55
1520	306509,81	1332347,30
1521	306511,28	1332341,48

Номер точки	Координаты	
	X	Y
1522	306512,22	1332341,72
1523	306512,43	1332340,86
1524	306516,41	1332324,15
1525	306515,44	1332323,92
1526	306516,83	1332318,08
1527	306517,43	1332318,23
1528	306519,37	1332300,97
1529	306521,91	1332291,75
1530	306521,00	1332291,52
1531	306522,46	1332285,70
1532	306528,28	1332287,17
1533	306526,82	1332292,99
1534	306525,79	1332292,73
1535	306523,31	1332301,73
1536	306521,35	1332319,16
1537	306522,66	1332319,47
1538	306521,27	1332325,31
1539	306520,30	1332325,08
1540	306516,32	1332341,79
1541	306516,10	1332342,70
1542	306517,09	1332342,95
1543	306515,63	1332348,77
1544	306514,68	1332348,53
1545	306513,63	1332352,89
1546	306514,62	1332353,14
1547	306513,16	1332358,96
1548	306512,21	1332358,72
1549	306504,51	1332390,43
1550	306505,44	1332390,64
1551	306504,12	1332396,50
1552	306503,15	1332396,28
1553	306499,70	1332411,60
1554	306500,69	1332411,83
1555	306499,33	1332417,67
1556	306498,36	1332417,44
1557	306495,13	1332431,29
1558	306496,10	1332431,52
1559	306494,74	1332437,36
1560	306493,78	1332437,14
1561	306491,32	1332447,89
1562	306492,32	1332448,13
1563	306492,09	1332449,10
1564	306494,03	1332449,55
1565	306494,25	1332448,57
1566	306500,10	1332449,90
1567	306498,77	1332455,75
1568	306497,88	1332455,55
1569	306495,36	1332468,25
1570	306496,34	1332468,44
1571	306495,17	1332474,33
1572	306494,08	1332474,11
1573	306482,36	1332523,17
1574	306483,37	1332523,43
1575	306481,90	1332529,25
1576	306480,97	1332529,01
1577	306477,48	1332543,61
1578	306478,48	1332543,87
1579	306477,02	1332549,68
1580	306476,08	1332549,45

Номер точки	Координаты	
	X	Y
1581	306473,57	1332559,93
1582	306474,57	1332560,18
1583	306473,11	1332566,00
1584	306472,17	1332565,76
1585	306465,51	1332593,63
1586	306466,52	1332593,88
1587	306465,05	1332599,70
1588	306464,12	1332599,46
1589	306459,47	1332618,91
1590	306460,47	1332619,17
1591	306459,01	1332624,98
1592	306458,08	1332624,75
1593	306456,10	1332633,01
1594	306457,11	1332633,26
1595	306455,64	1332639,08
1596	306454,71	1332638,85
1597	306451,78	1332651,12
1598	306452,76	1332651,35
1599	306451,36	1332657,18
1600	306450,39	1332656,95
1601	306446,64	1332672,66
1602	306447,65	1332672,91
1603	306446,18	1332678,73
1604	306445,25	1332678,49
1605	306444,15	1332683,15
1606	306445,15	1332683,40
1607	306443,69	1332689,22
1608	306442,75	1332688,98
1609	306439,54	1332702,30
1610	306440,53	1332702,55
1611	306439,07	1332708,37
1612	306438,13	1332708,14
1613	306432,47	1332731,60
1614	306433,47	1332731,86
1615	306432,01	1332737,67
1616	306430,99	1332737,42
1617	306426,83	1332752,87
1618	306427,75	1332753,10
1619	306426,29	1332758,92
1620	306425,38	1332758,69
1621	306419,84	1332782,93
1622	306420,88	1332783,19
1623	306419,41	1332789,01
1624	306418,46	1332788,77
1625	306416,09	1332798,42
1626	306417,08	1332798,67
1627	306415,61	1332804,48
1628	306414,65	1332804,24
1629	306408,47	1332829,10
1630	306409,45	1332829,34
1631	306407,99	1332835,16
1632	306407,02	1332834,92
1633	306399,16	1332866,16
1634	306400,10	1332866,40
1635	306398,63	1332872,22
1636	306397,70	1332871,98
1637	306397,52	1332872,69
1638	306398,49	1332872,93
1639	306397,03	1332878,75

Номер точки	Координаты	
	X	Y
1640	306396,07	1332878,51
1641	306380,78	1332940,66
1642	306381,77	1332940,91
1643	306380,31	1332946,73
1644	306379,36	1332946,49
1645	306373,43	1332970,77
1646	306374,42	1332971,02
1647	306372,95	1332976,84
1648	306372,01	1332976,60
1649	306362,45	1333015,75
1650	306363,44	1333016,00
1651	306361,97	1333021,82
1652	306361,02	1333021,58
1653	306352,54	1333056,34
1654	306353,53	1333056,59
1655	306352,06	1333062,41
1656	306351,11	1333062,17
1657	306340,76	1333104,40
1658	306341,75	1333104,65
1659	306340,28	1333110,47
1660	306339,34	1333110,23
1661	306333,60	1333133,87
1662	306334,60	1333134,12
1663	306333,13	1333139,94
1664	306332,20	1333139,70
1665	306331,26	1333143,60
1666	306332,26	1333143,86
1667	306330,79	1333149,67
1668	306329,86	1333149,44
1669	306323,07	1333177,63
1670	306324,07	1333177,88
1671	306322,61	1333183,70
1672	306321,67	1333183,46
1673	306315,68	1333208,25
1674	306316,68	1333208,50
1675	306315,21	1333214,32
1676	306314,27	1333214,08
1677	306312,16	1333222,83
1678	306313,15	1333223,08
1679	306311,69	1333228,90
1680	306310,74	1333228,66
1681	306310,28	1333230,57
1682	306311,28	1333230,82
1683	306309,81	1333236,64
1684	306308,87	1333236,40
1685	306298,92	1333277,54
1686	306299,91	1333277,79
1687	306298,45	1333283,61
1688	306297,51	1333283,38
1689	306296,42	1333287,92
1690	306297,42	1333288,17
1691	306295,95	1333293,99
1692	306295,01	1333293,75
1693	306292,20	1333305,42
1694	306293,20	1333305,67
1695	306291,74	1333311,49
1696	306290,80	1333311,25
1697	306286,11	1333330,70
1698	306287,11	1333330,95

Номер точки	Координаты	
	X	Y
1699	306285,65	1333336,77
1700	306284,72	1333336,53
1701	306276,83	1333369,81
1702	306277,84	1333370,07
1703	306276,38	1333375,89
1704	306275,47	1333375,66
1705	306270,38	1333397,78
1706	306272,62	1333407,50
1707	306270,85	1333415,52
1708	306271,83	1333415,74
1709	306270,53	1333421,60
1710	306269,56	1333421,38
1711	306267,41	1333431,11
1712	306268,47	1333431,38
1713	306268,20	1333432,43
1111	306269,64	1333432,84
1714	306285,15	1332334,59
1715	306298,38	1332338,46
1716	306313,33	1332341,36
1717	306312,06	1332345,26
1718	306311,11	1332344,95
1719	306310,70	1332346,19
1720	306313,35	1332347,05
1721	306339,97	1332353,24
1722	306340,23	1332352,22
1723	306346,04	1332353,68
1724	306345,81	1332354,61
1725	306361,39	1332358,27
1726	306361,64	1332357,26
1727	306367,46	1332358,72
1728	306367,25	1332359,55
1729	306387,19	1332357,40
1730	306398,61	1332356,02
1731	306410,96	1332355,93
1732	306439,21	1332357,75
1733	306479,15	1332362,69
1734	306480,61	1332356,67
1735	306484,61	1332357,17
1736	306482,22	1332367,02
1737	306438,95	1332361,74
1738	306410,89	1332359,94
1739	306398,77	1332360,02
1740	306387,52	1332361,39
1741	306366,71	1332363,63
1742	306366,25	1332363,52
1743	306366,00	1332364,54
1744	306365,07	1332364,31
1745	306364,65	1332366,09
1746	306360,69	1332365,52
1747	306361,20	1332363,33
1748	306360,18	1332363,07
1749	306360,41	1332362,15
1750	306344,83	1332358,49
1751	306344,58	1332359,50
1752	306338,76	1332358,04
1753	306338,99	1332357,12
1754	306312,27	1332350,91
1755	306305,66	1332348,75

Номер точки	Координаты	
	X	Y
1756	306307,31	1332343,71
1757	306306,36	1332343,40
1758	306306,69	1332342,36
1714	306285,15	1332334,59
1759	305900,84	1332429,68
1760	305881,65	1332427,15
1761	305878,39	1332427,09
1762	305882,99	1332426,11
1759	305900,84	1332429,68
1763	305403,69	1332442,90
1764	305397,56	1332443,81
1765	305379,89	1332446,18
1766	305369,77	1332470,16
1767	305367,74	1332474,98
1768	305345,52	1332464,88
1769	305346,31	1332462,73
1770	305354,83	1332442,20
1771	305369,59	1332448,91
1772	305374,23	1332442,08
1763	305403,69	1332442,90
1773	306460,79	1333979,90
1774	306459,82	1333983,78
1775	306459,03	1333983,59
1776	306458,80	1333984,55
1777	306452,96	1333983,16
1778	306454,35	1333977,32
1779	306455,34	1333977,56
1780	306455,82	1333975,55
1781	306454,86	1333975,32
1782	306456,25	1333969,49
1783	306457,23	1333969,72
1784	306461,92	1333950,36
1785	306460,96	1333950,13
1786	306462,35	1333944,29
1787	306463,31	1333944,52
1788	306478,47	1333879,76
1789	306477,48	1333879,53
1790	306477,71	1333878,59
1791	306469,49	1333876,74
1792	306470,29	1333872,82
1793	306478,63	1333874,70
1794	306478,87	1333873,69
1795	306479,81	1333873,92
1796	306481,23	1333867,62
1797	306480,22	1333867,38
1798	306481,61	1333861,54
1799	306482,53	1333861,76
1800	306488,10	1333836,44
1801	306487,07	1333836,20
1802	306488,46	1333830,36
1803	306489,41	1333830,59
1804	306501,88	1333776,34
1805	306500,89	1333776,10
1806	306502,28	1333770,27
1807	306503,28	1333770,51
1808	306505,34	1333762,25

Номер точки	Координаты	
	X	Y
1809	306504,40	1333762,02
1810	306505,79	1333756,19
1811	306506,80	1333756,43
1812	306508,52	1333749,65
1813	306507,59	1333749,42
1814	306508,98	1333743,59
1815	306510,00	1333743,83
1816	306511,78	1333736,80
1817	306510,85	1333736,58
1818	306511,09	1333735,59
1819	306503,28	1333733,67
1820	306513,94	1333692,28
1821	306513,02	1333692,06
1822	306514,41	1333686,22
1823	306515,42	1333686,46
1824	306521,40	1333662,41
1825	306528,78	1333629,26
1826	306527,80	1333629,03
1827	306527,97	1333628,16
1828	306529,16	1333623,18
1829	306530,12	1333623,41
1830	306534,62	1333604,37
1831	306533,64	1333604,14
1832	306533,87	1333603,21
1833	306532,78	1333602,97
1834	306537,58	1333577,89
1835	306540,93	1333572,28
1836	306542,29	1333566,56
1837	306543,26	1333566,80
1838	306555,64	1333514,90
1839	306554,67	1333514,67
1840	306556,06	1333508,83
1841	306557,03	1333509,06
1842	306557,96	1333505,17
1843	306556,99	1333504,94
1844	306557,22	1333503,95
1845	306554,90	1333503,38
1846	306555,46	1333499,40
1847	306558,15	1333500,06
1848	306558,38	1333499,10
1849	306564,22	1333500,50
1850	306563,98	1333501,49
1851	306566,69	1333502,16
1852	306566,93	1333501,19
1853	306567,90	1333501,43
1854	306577,73	1333461,43
1855	306576,80	1333461,22
1856	306578,14	1333455,37
1857	306579,16	1333455,60
1858	306580,74	1333449,20
1859	306584,08	1333435,13
1860	306583,13	1333434,91
1861	306584,46	1333429,06
1862	306585,46	1333429,29
1863	306586,39	1333425,40
1864	306585,44	1333425,18
1865	306586,77	1333419,33
1866	306587,77	1333419,56
1867	306588,75	1333415,42

Номер точки	Координаты	
	X	Y
1868	306587,78	1333415,19
1869	306589,16	1333409,35
1870	306590,11	1333409,57
1871	306602,15	1333356,75
1872	306601,17	1333356,53
1873	306602,50	1333350,68
1874	306608,35	1333352,01
1875	306607,02	1333357,86
1876	306606,05	1333357,64
1877	306594,01	1333410,49
1878	306595,00	1333410,73
1879	306593,62	1333416,57
1880	306592,65	1333416,34
1881	306591,67	1333420,45
1882	306592,62	1333420,66
1883	306591,29	1333426,51
1884	306590,29	1333426,28
1885	306589,36	1333430,18
1886	306590,31	1333430,39
1887	306588,98	1333436,24
1888	306587,98	1333436,01
1889	306584,62	1333450,14
1890	306583,06	1333456,49
1891	306583,99	1333456,70
1892	306582,66	1333462,55
1893	306581,63	1333462,32
1894	306571,78	1333502,38
1895	306572,75	1333502,62
1896	306571,32	1333508,45
1897	306565,49	1333507,01
1898	306565,73	1333506,04
1899	306563,05	1333505,38
1900	306562,82	1333506,33
1901	306561,85	1333506,10
1902	306560,92	1333509,99
1903	306561,90	1333510,22
1904	306560,50	1333516,06
1905	306559,53	1333515,83
1906	306547,15	1333567,72
1907	306548,12	1333567,96
1908	306546,73	1333573,79
1909	306544,94	1333573,36
1910	306537,57	1333585,71
1911	306534,54	1333599,26
1912	306534,79	1333599,31
1913	306535,04	1333598,30
1914	306540,87	1333599,69
1915	306539,48	1333605,53
1916	306538,51	1333605,30
1917	306534,01	1333624,34
1918	306534,99	1333624,57
1919	306533,60	1333630,41
1920	306532,67	1333630,19
1921	306525,29	1333663,33
1922	306519,31	1333687,39
1923	306520,25	1333687,61
1924	306518,86	1333693,45
1925	306517,83	1333693,21
1926	306508,16	1333730,75

Номер точки	Координаты	
	X	Y
1927	306512,01	1333731,70
1928	306512,24	1333730,75
1929	306518,08	1333732,14
1930	306516,69	1333737,97
1931	306515,67	1333737,73
1932	306513,89	1333744,76
1933	306514,82	1333744,98
1934	306513,43	1333750,81
1935	306512,41	1333750,57
1936	306510,69	1333757,36
1937	306511,62	1333757,58
1938	306510,23	1333763,42
1939	306509,23	1333763,18
1940	306507,17	1333771,43
1941	306508,11	1333771,66
1942	306506,72	1333777,50
1943	306505,77	1333777,27
1944	306493,31	1333831,52
1945	306494,30	1333831,75
1946	306492,91	1333837,59
1947	306491,99	1333837,37
1948	306486,42	1333862,69
1949	306487,44	1333862,94
1950	306486,05	1333868,77
1951	306485,12	1333868,55
1952	306483,70	1333874,84
1953	306484,71	1333875,08
1954	306483,32	1333880,92
1955	306482,36	1333880,69
1956	306467,20	1333945,45
1957	306468,18	1333945,68
1958	306466,79	1333951,52
1959	306465,81	1333951,28
1960	306461,12	1333970,65
1961	306462,09	1333970,88
1962	306460,70	1333976,71
1963	306459,71	1333976,48
1964	306459,23	1333978,48
1965	306460,19	1333978,71
1966	306459,96	1333979,70
1773	306460,79	1333979,90
1967	305309,56	1333355,79
1968	305315,42	1333365,98
1969	305309,91	1333366,62
1970	305301,80	1333372,67
1971	305298,34	1333366,34
1972	305301,11	1333366,82
1973	305306,85	1333360,66
1967	305309,56	1333355,79
1974	305328,79	1333389,21
1975	305331,32	1333393,61
1976	305331,08	1333393,89
1977	305328,87	1333389,86
1978	305328,62	1333389,40
1974	305328,79	1333389,21
1979	306373,67	1333456,70

Номер точки	Координаты	
	X	Y
1980	306368,06	1333455,15
1981	306304,49	1333438,12
1982	306292,65	1333435,94
1983	306295,84	1333434,92
1984	306318,28	1333439,77
1979	306373,67	1333456,70
1985	308558,88	1346106,17
1986	308552,81	1346106,29
1987	308553,29	1346102,99
1988	308554,28	1346103,13
1989	308555,70	1346093,30
1990	308556,10	1346090,94
1991	308555,15	1346090,80
1992	308556,05	1346084,87
1993	308557,08	1346085,02
1994	308559,59	1346069,93
1995	308563,16	1346063,51
1996	308562,28	1346063,02
1997	308565,19	1346057,78
1998	308566,07	1346058,26
1999	308575,67	1346040,97
2000	308576,16	1346040,26
2001	308575,35	1346039,69
2002	308578,79	1346034,78
2003	308579,61	1346035,35
2004	308584,59	1346028,25
2005	308588,95	1346025,16
2006	308588,37	1346024,34
2007	308593,27	1346020,88
2008	308593,85	1346021,69
2009	308604,91	1346013,86
2010	308604,33	1346013,04
2011	308610,72	1346009,11
2012	308619,69	1346003,45
2013	308616,75	1346006,98
2014	308617,52	1346007,61
2015	308613,71	1346012,25
2016	308612,92	1346011,59
2017	308611,70	1346013,06
2018	308612,70	1346014,47
2019	308607,80	1346017,94
2020	308607,22	1346017,12
2021	308596,16	1346024,96
2022	308596,74	1346025,77
2023	308591,84	1346029,24
2024	308591,26	1346028,42
2025	308587,46	1346031,11
2026	308582,88	1346037,65
2027	308583,70	1346038,22
2028	308580,26	1346043,13
2029	308579,44	1346042,56
2030	308579,06	1346043,09
2031	308569,57	1346060,21
2032	308570,44	1346060,69
2033	308567,53	1346065,94
2034	308566,65	1346065,45
2035	308563,42	1346071,27
2036	308561,04	1346085,62

Номер точки	Координаты	
	X	Y
2037	308561,98	1346085,77
2038	308561,08	1346091,70
2039	308560,05	1346091,54
2040	308559,66	1346093,92
2041	308558,23	1346103,71
2042	308559,22	1346103,85
1985	308558,88	1346106,17
2043	305773,16	1334174,72
2044	305769,47	1334168,95
2045	305759,63	1334153,54
2046	305741,17	1334122,27
2047	305723,18	1334093,29
2048	305699,57	1334053,92
2049	305683,19	1334023,80
2050	305714,29	1334078,39
2051	305752,81	1334141,15
2043	305773,16	1334174,72
2052	305780,98	1334187,62
2053	305796,20	1334212,73
2054	305794,93	1334210,80
2055	305791,78	1334206,46
2056	305788,63	1334202,12
2052	305780,98	1334187,62
2057	305832,98	1334232,88
2058	305836,41	1334238,46
2059	305837,97	1334241,55
2060	305821,10	1334252,01
2061	305819,87	1334249,70
2062	305815,82	1334243,52
2057	305832,98	1334232,88
2063	305953,17	1334239,88
2064	305879,75	1334270,29
2065	305875,87	1334263,55
2066	305876,34	1334261,31
2067	305899,68	1334253,06
2068	305904,13	1334251,63
2069	305906,52	1334257,58
2070	305951,46	1334240,51
2063	305953,17	1334239,88
2071	305832,18	1334318,15
2072	305844,17	1334329,64
2073	305841,90	1334333,10
2074	305831,06	1334351,02
2075	305820,25	1334340,65
2076	305829,74	1334322,73
2071	305832,18	1334318,15
2077	314565,94	1335450,38
2078	314564,11	1335454,07
2079	314562,29	1335453,66
2080	314561,71	1335455,02
2081	314556,19	1335452,67
2082	314556,56	1335451,81
2083	314525,72	1335439,06

Номер точки	Координаты	
	X	Y
2084	314525,35	1335439,95
2085	314519,81	1335437,65
2086	314520,03	1335437,12
2087	314495,58	1335430,32
2088	314495,30	1335431,27
2089	314489,54	1335429,61
2090	314489,81	1335428,64
2091	314470,70	1335422,85
2092	314470,47	1335423,70
2093	314464,68	1335422,12
2094	314464,90	1335421,33
2095	314424,06	1335412,18
2096	314422,05	1335421,64
2097	314403,88	1335417,78
2098	314403,65	1335418,77
2099	314397,80	1335417,42
2100	314398,01	1335416,53
2101	314374,53	1335411,55
2102	314374,30	1335412,55
2103	314368,46	1335411,19
2104	314368,66	1335410,31
2105	314348,12	1335405,95
2106	314347,89	1335406,94
2107	314342,05	1335405,59
2108	314342,25	1335404,70
2109	314328,62	1335401,81
2110	314328,44	1335402,72
2111	314322,55	1335401,55
2112	314322,75	1335400,57
2113	314289,58	1335393,55
2114	314289,46	1335394,33
2115	314283,53	1335393,43
2116	314283,68	1335392,44
2117	314263,13	1335389,05
2118	314230,87	1335389,23
2119	314230,92	1335389,98
2120	314224,94	1335390,43
2121	314224,86	1335389,44
2122	314199,86	1335391,01
2123	314199,91	1335392,01
2124	314193,92	1335392,31
2125	314193,88	1335391,54
2126	314168,24	1335394,46
2127	314168,37	1335395,32
2128	314162,43	1335396,18
2129	314162,30	1335395,25
2130	314140,60	1335398,59
2131	314139,09	1335388,78
2132	314128,37	1335390,47
2133	314128,51	1335391,46
2134	314122,57	1335392,32
2135	314122,41	1335391,24
2136	314083,53	1335395,16
2137	314083,62	1335396,15
2138	314077,64	1335396,68
2139	314077,56	1335395,76
2140	314051,69	1335398,38
2141	314051,78	1335399,37
2142	314045,80	1335399,90

Номер точки	Координаты	
	X	Y
2143	314045,72	1335398,98
2144	314017,05	1335401,89
2145	314017,14	1335402,89
2146	314011,16	1335403,42
2147	314011,07	1335402,36
2148	313991,80	1335403,43
2149	313957,17	1335406,21
2150	313957,24	1335407,21
2151	313951,26	1335407,62
2152	313951,20	1335406,74
2153	313912,39	1335410,38
2154	313912,48	1335411,37
2155	313906,49	1335411,86
2156	313906,43	1335411,01
2157	313902,47	1335411,48
2158	313902,56	1335412,53
2159	313896,58	1335413,05
2160	313896,50	1335412,10
2161	313892,34	1335412,48
2162	313857,79	1335414,75
2163	313832,22	1335417,02
2164	313832,31	1335417,95
2165	313826,34	1335418,55
2166	313826,24	1335417,56
2167	313793,34	1335420,49
2168	313793,42	1335421,46
2169	313787,45	1335421,97
2170	313787,36	1335420,97
2171	313767,92	1335422,40
2172	313725,82	1335427,96
2173	313725,94	1335428,95
2174	313719,98	1335429,66
2175	313719,86	1335428,70
2176	313718,64	1335428,84
2177	313714,61	1335428,27
2178	313714,46	1335429,26
2179	313708,53	1335428,34
2180	313708,57	1335428,10
2181	313717,19	1335427,28
2182	313768,24	1335421,33
2183	313815,78	1335417,36
2184	313850,12	1335414,80
2185	313895,13	1335410,42
2186	313929,15	1335406,01
2187	313953,84	1335404,45
2188	313995,13	1335401,61
2189	314025,35	1335399,34
2190	314063,95	1335395,08
2191	314094,44	1335390,85
2192	314118,43	1335388,98
2193	314142,63	1335385,51
2194	314143,94	1335394,03
2195	314161,72	1335391,29
2196	314161,57	1335390,24
2197	314167,51	1335389,38
2198	314167,67	1335390,50
2199	314193,68	1335387,54
2200	314193,62	1335386,31
2201	314199,61	1335386,01

Номер точки	Координаты	
	X	Y
2202	314199,66	1335387,01
2203	314224,56	1335385,45
2204	314224,49	1335384,45
2205	314230,47	1335384,00
2206	314230,57	1335385,24
2207	314263,44	1335385,05
2208	314284,28	1335388,49
2209	314284,43	1335387,50
2210	314290,36	1335388,40
2211	314290,18	1335389,59
2212	314323,53	1335396,64
2213	314323,72	1335395,66
2214	314329,61	1335396,83
2215	314329,40	1335397,89
2216	314343,16	1335400,81
2217	314343,40	1335399,74
2218	314349,25	1335401,10
2219	314349,03	1335402,05
2220	314369,57	1335406,41
2221	314369,81	1335405,35
2222	314375,66	1335406,70
2223	314375,44	1335407,66
2224	314398,91	1335412,64
2225	314399,16	1335411,57
2226	314405,01	1335412,93
2227	314404,78	1335413,88
2228	314418,97	1335416,90
2229	314420,99	1335407,39
2230	314465,96	1335417,47
2231	314466,27	1335416,33
2232	314472,06	1335417,91
2233	314471,76	1335418,99
2234	314490,93	1335424,80
2235	314491,21	1335423,84
2236	314496,97	1335425,51
2237	314496,69	1335426,48
2238	314521,57	1335433,39
2239	314522,10	1335432,11
2240	314527,65	1335434,40
2241	314527,25	1335435,36
2242	314558,12	1335448,13
2243	314559,99	1335443,48
2244	314565,56	1335445,72
2245	314563,88	1335449,92
2077	314565,94	1335450,38
2246	313662,91	1335432,11
2247	313663,39	1335439,49
2248	313664,39	1335439,43
2249	313664,49	1335441,33
2250	313650,34	1335442,47
2251	313606,10	1335445,57
2252	313569,60	1335447,86
2253	313528,59	1335451,84
2254	313490,70	1335454,25
2255	313452,82	1335456,38
2256	313445,94	1335456,74
2257	313445,88	1335455,13
2258	313454,82	1335454,82

Номер точки	Координаты	
	X	Y
2259	313454,77	1335453,82
2260	313460,76	1335453,54
2261	313460,82	1335454,61
2262	313474,86	1335454,13
2263	313474,83	1335453,05
2264	313480,83	1335452,92
2265	313480,85	1335453,92
2266	313494,99	1335453,43
2267	313524,65	1335451,38
2268	313524,57	1335450,38
2269	313530,55	1335449,89
2270	313530,63	1335450,85
2271	313569,16	1335446,77
2272	313569,10	1335445,58
2273	313575,09	1335445,26
2274	313575,14	1335446,26
2275	313581,58	1335445,84
2276	313581,50	1335444,85
2277	313587,48	1335444,38
2278	313587,57	1335445,45
2279	313619,50	1335443,37
2280	313619,42	1335442,37
2281	313625,40	1335441,91
2282	313625,49	1335442,98
2283	313658,46	1335440,83
2284	313658,40	1335439,76
2285	313659,40	1335439,71
2286	313658,92	1335432,29
2246	313662,91	1335432,11
2077	314565,94	1335450,38
2287	314576,17	1335452,66
2288	314576,41	1335451,63
2289	314582,26	1335452,99
2290	314582,02	1335454,00
2291	314591,90	1335456,29
2292	314589,46	1335466,02
2293	314599,11	1335468,38
2294	314599,34	1335467,40
2295	314605,18	1335468,75
2296	314604,94	1335469,80
2297	314634,09	1335476,89
2298	314634,32	1335475,91
2299	314640,16	1335477,27
2300	314639,92	1335478,30
2301	314665,20	1335484,39
2302	314665,43	1335483,40
2303	314671,27	1335484,76
2304	314671,03	1335485,79
2305	314698,24	1335492,33
2306	314700,57	1335482,84
2307	314717,03	1335486,87
2308	314717,26	1335485,90
2309	314723,10	1335487,25
2310	314722,86	1335488,30
2311	314751,99	1335495,45
2312	314752,22	1335494,47
2313	314758,06	1335495,83
2314	314757,82	1335496,88

Номер точки	Координаты	
	X	Y
2315	314784,26	1335503,36
2316	314784,33	1335502,74
2317	314790,29	1335503,40
2318	314790,18	1335504,40
2319	314807,36	1335506,08
2320	314807,48	1335505,01
2321	314813,44	1335505,67
2322	314813,33	1335506,67
2323	314819,05	1335507,23
2324	314862,46	1335511,99
2325	314876,00	1335515,09
2326	314897,56	1335520,02
2327	314888,44	1335518,96
2328	314864,38	1335516,22
2329	314818,64	1335511,21
2330	314812,89	1335510,64
2331	314812,78	1335511,64
2332	314806,82	1335510,98
2333	314806,92	1335510,06
2334	314789,74	1335508,37
2335	314789,63	1335509,37
2336	314783,67	1335508,70
2337	314783,82	1335507,37
2338	314756,92	1335500,77
2339	314756,71	1335501,68
2340	314750,86	1335500,32
2341	314751,09	1335499,34
2342	314721,95	1335492,20
2343	314721,74	1335493,10
2344	314715,90	1335491,74
2345	314716,13	1335490,77
2346	314703,50	1335487,67
2347	314701,17	1335497,15
2348	314670,13	1335489,69
2349	314669,92	1335490,60
2350	314664,07	1335489,24
2351	314664,29	1335488,28
2352	314639,02	1335482,20
2353	314638,80	1335483,12
2354	314632,96	1335481,76
2355	314633,18	1335480,79
2356	314604,04	1335473,69
2357	314603,83	1335474,60
2358	314597,98	1335473,24
2359	314598,21	1335472,27
2360	314584,60	1335468,96
2361	314587,03	1335459,27
2362	314581,12	1335457,89
2363	314580,90	1335458,83
2364	314575,06	1335457,47
2365	314575,27	1335456,56
2078	314564,11	1335454,07
2077	314565,94	1335450,38
2366	315109,44	1335499,24
2367	315105,45	1335505,71
2368	315105,27	1335505,24
2369	315093,38	1335510,05
2370	315089,42	1335511,50

Номер точки	Координаты	
	X	Y
2371	315089,76	1335512,40
2372	315084,13	1335514,48
2373	315083,79	1335513,57
2374	315054,35	1335524,37
2375	315039,23	1335526,49
2376	315039,36	1335527,48
2377	315033,41	1335528,24
2378	315033,29	1335527,32
2379	315028,45	1335528,00
2380	315015,56	1335531,12
2381	315007,48	1335532,37
2382	314983,15	1335529,89
2383	314995,52	1335527,13
2384	315007,38	1335528,34
2385	315014,78	1335527,20
2386	315027,70	1335524,06
2387	315032,78	1335523,35
2388	315032,65	1335522,29
2389	315038,60	1335521,53
2390	315038,73	1335522,52
2391	315053,37	1335520,47
2392	315082,40	1335509,82
2393	315082,05	1335508,85
2394	315087,67	1335506,77
2395	315088,04	1335507,75
2396	315091,94	1335506,32
2397	315103,81	1335501,51
2398	315103,42	1335500,51
2399	315109,01	1335498,33
2400	315109,38	1335499,26
2366	315109,44	1335499,24
2401	308658,02	1345976,68
2402	308669,58	1345979,65
2403	308665,85	1345982,82
2404	308655,86	1345980,25
2405	308647,09	1345985,52
2401	308658,02	1345976,68
2406	308697,36	1345976,51
2407	308700,19	1345981,31
2408	308701,05	1345980,80
2409	308701,56	1345981,66
2410	308707,28	1345978,28
2411	308706,85	1345982,08
2412	308706,68	1345983,27
2413	308703,59	1345985,10
2414	308704,10	1345985,96
2415	308703,20	1345986,49
2416	308702,67	1345999,84
2417	308704,91	1346010,83
2418	308708,44	1346025,24
2419	308709,40	1346024,97
2420	308711,00	1346030,76
2421	308710,04	1346031,02
2422	308715,61	1346049,11
2423	308719,30	1346064,54
2424	308722,02	1346074,40
2425	308722,99	1346074,13

Номер точки	Координаты	
	X	Y
2426	308724,59	1346079,91
2427	308723,62	1346080,18
2428	308724,69	1346084,04
2429	308725,65	1346083,77
2430	308727,25	1346089,55
2431	308721,47	1346091,15
2432	308719,87	1346085,37
2433	308720,83	1346085,10
2434	308719,77	1346081,25
2435	308718,80	1346081,51
2436	308717,21	1346075,73
2437	308718,17	1346075,46
2438	308715,45	1346065,61
2439	308711,74	1346050,14
2440	308706,18	1346032,09
2441	308705,22	1346032,36
2442	308703,62	1346026,57
2443	308704,59	1346026,30
2444	308701,01	1346011,71
2445	308698,65	1346000,16
2446	308698,93	1345989,01
2447	308698,42	1345988,15
2448	308696,67	1345989,19
2449	308696,84	1345986,13
2406	308697,36	1345976,51
2450	314518,12	1335780,72
2451	314518,76	1335788,32
2452	314518,78	1335788,64
2453	314518,07	1335788,70
2454	314517,99	1335787,72
2455	314475,45	1335791,38
2456	314475,54	1335792,36
2457	314474,58	1335792,44
2458	314474,75	1335794,43
2459	314475,75	1335794,35
2460	314476,21	1335800,34
2461	314470,23	1335800,79
2462	314469,77	1335794,81
2463	314470,77	1335794,73
2464	314470,60	1335792,77
2465	314469,56	1335792,86
2466	314469,48	1335791,89
2467	314469,28	1335791,91
2468	314461,09	1335800,31
2469	314461,10	1335796,03
2470	314461,10	1335794,56
2471	314467,46	1335788,05
2472	314469,14	1335787,90
2473	314468,89	1335784,94
2474	314474,87	1335784,44
2475	314474,95	1335785,40
2476	314517,49	1335781,75
2477	314517,41	1335780,78
2450	314518,12	1335780,72
2478	313444,82	1336078,62
2479	313458,16	1336074,09
2480	313472,61	1336073,01

Номер точки	Координаты	
	X	Y
2481	313474,43	1336072,62
2482	313474,22	1336071,55
2483	313480,10	1336070,38
2484	313480,30	1336071,34
2485	313502,35	1336066,55
2486	313502,14	1336065,48
2487	313508,02	1336064,31
2488	313508,22	1336065,28
2489	313549,26	1336056,36
2490	313549,04	1336055,29
2491	313554,93	1336054,12
2492	313555,10	1336055,00
2493	313573,43	1336050,47
2494	313573,18	1336049,51
2495	313578,99	1336047,99
2496	313579,26	1336049,03
2497	313583,56	1336047,97
2498	313614,38	1336037,86
2499	313614,06	1336036,92
2500	313619,74	1336034,98
2501	313620,09	1336036,01
2502	313652,23	1336028,24
2503	313658,20	1336032,05
2504	313658,73	1336031,20
2505	313663,83	1336034,36
2506	313663,26	1336035,27
2507	313663,87	1336035,65
2508	313687,92	1336030,48
2509	313687,71	1336029,44
2510	313693,60	1336028,27
2511	313693,79	1336029,26
2512	313712,40	1336025,42
2513	313712,19	1336024,38
2514	313718,08	1336023,20
2515	313718,28	1336024,20
2516	313730,03	1336021,77
2517	313729,82	1336020,73
2518	313735,71	1336019,56
2519	313735,90	1336020,56
2520	313753,55	1336016,91
2521	313812,25	1336004,58
2522	313812,04	1336003,53
2523	313817,92	1336002,36
2524	313818,12	1336003,34
2525	313859,17	1335994,43
2526	313858,95	1335993,37
2527	313864,84	1335992,19
2528	313865,03	1335993,16
2529	313872,44	1335991,56
2530	313876,76	1335990,64
2531	313876,55	1335989,58
2532	313882,43	1335988,41
2533	313882,63	1335989,39
2534	313919,80	1335981,49
2535	313919,59	1335980,43
2536	313925,47	1335979,26
2537	313925,67	1335980,24
2538	313940,11	1335977,17
2539	313954,03	1335974,21

Номер точки	Координаты	
	X	Y
2540	313953,82	1335973,16
2541	313959,71	1335971,98
2542	313959,90	1335972,96
2543	313978,74	1335968,96
2544	313986,15	1335967,04
2545	313985,90	1335966,00
2546	313991,72	1335964,56
2547	313991,96	1335965,53
2548	314005,54	1335962,00
2549	314005,28	1335960,96
2550	314011,11	1335959,52
2551	314011,34	1335960,50
2552	314018,84	1335958,55
2553	314019,82	1335957,99
2554	314019,30	1335957,05
2555	314024,56	1335954,16
2556	314025,04	1335955,04
2557	314040,41	1335946,34
2558	314063,00	1335937,70
2559	314071,33	1335933,95
2560	314070,90	1335932,93
2561	314076,42	1335930,58
2562	314076,81	1335931,48
2563	314123,86	1335910,80
2564	314126,39	1335909,83
2565	314126,02	1335908,82
2566	314131,65	1335906,75
2567	314131,99	1335907,69
2568	314143,19	1335903,40
2569	314141,36	1335898,74
2570	314146,94	1335896,55
2571	314148,80	1335901,26
2572	314153,14	1335899,60
2573	314195,73	1335886,74
2574	314195,42	1335885,79
2575	314201,15	1335883,98
2576	314201,48	1335885,05
2577	314222,52	1335879,07
2578	314236,19	1335875,18
2579	314235,91	1335874,14
2580	314241,71	1335872,58
2581	314241,96	1335873,54
2582	314244,57	1335872,80
2583	314263,14	1335867,61
2584	314262,87	1335866,63
2585	314268,65	1335865,03
2586	314268,92	1335866,00
2587	314287,18	1335860,89
2588	314285,77	1335856,09
2589	314291,53	1335854,42
2590	314292,96	1335859,27
2591	314328,53	1335849,29
2592	314328,25	1335848,26
2593	314334,05	1335846,70
2594	314334,31	1335847,67
2595	314387,25	1335832,77
2596	314386,98	1335831,73
2597	314387,94	1335831,47
2598	314386,11	1335824,84

Номер точки	Координаты	
	X	Y
2599	314395,62	1335822,21
2600	314395,35	1335821,17
2601	314401,15	1335819,65
2602	314401,41	1335820,62
2603	314428,81	1335813,06
2604	314433,95	1335809,95
2605	314434,54	1335811,02
2606	314442,23	1335807,46
2607	314442,03	1335807,02
2608	314459,05	1335802,39
2609	314456,04	1335805,48
2610	314449,31	1335808,59
2611	314449,72	1335809,51
2612	314444,24	1335811,96
2613	314443,86	1335811,11
2614	314436,45	1335814,55
2615	314436,81	1335815,23
2616	314431,54	1335818,09
2617	314430,77	1335816,67
2618	314402,42	1335824,49
2619	314402,67	1335825,46
2620	314396,87	1335826,98
2621	314396,64	1335826,08
2622	314391,03	1335827,63
2623	314391,81	1335830,44
2624	314392,77	1335830,18
2625	314394,32	1335835,98
2626	314388,52	1335837,53
2627	314388,28	1335836,64
2628	314335,49	1335851,50
2629	314335,60	1335852,50
2630	314329,80	1335854,05
2631	314329,56	1335853,16
2632	314294,09	1335863,11
2633	314294,35	1335864,00
2634	314288,59	1335865,69
2635	314288,31	1335864,73
2636	314269,98	1335869,85
2637	314270,24	1335870,82
2638	314264,46	1335872,41
2639	314264,20	1335871,47
2640	314245,66	1335876,65
2641	314243,00	1335877,40
2642	314243,26	1335878,37
2643	314237,47	1335879,93
2644	314237,23	1335879,04
2645	314223,62	1335882,92
2646	314202,69	1335888,87
2647	314202,95	1335889,71
2648	314197,23	1335891,51
2649	314196,93	1335890,56
2650	314154,43	1335903,39
2651	314150,26	1335904,98
2652	314150,63	1335905,91
2653	314145,00	1335907,99
2654	314144,66	1335907,13
2655	314133,38	1335911,44
2656	314133,72	1335912,38
2657	314128,09	1335914,45

Номер точки	Координаты	
	X	Y
2658	314127,77	1335913,59
2659	314125,38	1335914,50
2660	314078,37	1335935,16
2661	314078,78	1335936,10
2662	314073,26	1335938,45
2663	314072,90	1335937,63
2664	314064,54	1335941,40
2665	314042,11	1335949,97
2666	314026,97	1335958,54
2667	314027,45	1335959,42
2668	314022,19	1335962,31
2669	314021,75	1335961,50
2670	314020,35	1335962,29
2671	314012,30	1335964,38
2672	314012,54	1335965,35
2673	314006,71	1335966,78
2674	314006,49	1335965,89
2675	313992,92	1335969,41
2676	313993,16	1335970,39
2677	313987,33	1335971,83
2678	313987,11	1335970,92
2679	313979,66	1335972,85
2680	313960,69	1335976,89
2681	313960,88	1335977,87
2682	313955,00	1335979,04
2683	313954,82	1335978,13
2684	313940,94	1335981,08
2685	313926,45	1335984,16
2686	313926,65	1335985,14
2687	313920,76	1335986,32
2688	313920,58	1335985,41
2689	313883,41	1335993,31
2690	313883,61	1335994,29
2691	313877,72	1335995,47
2692	313877,54	1335994,56
2693	313865,81	1335997,09
2694	313866,01	1335998,08
2695	313860,13	1335999,25
2696	313859,95	1335998,36
2697	313818,90	1336007,26
2698	313819,10	1336008,24
2699	313813,21	1336009,41
2700	313813,03	1336008,50
2701	313754,36	1336020,83
2702	313736,69	1336024,48
2703	313736,88	1336025,44
2704	313730,99	1336026,62
2705	313730,81	1336025,69
2706	313719,06	1336028,12
2707	313719,25	1336029,09
2708	313713,37	1336030,26
2709	313713,18	1336029,34
2710	313694,58	1336033,19
2711	313694,77	1336034,15
2712	313688,88	1336035,32
2713	313688,70	1336034,40
2714	313663,12	1336039,92
2715	313661,16	1336038,67
2716	313660,67	1336039,46

Номер точки	Координаты	
	X	Y
2717	313655,57	1336036,30
2718	313656,10	1336035,45
2719	313651,52	1336032,53
2720	313621,39	1336039,81
2721	313621,68	1336040,65
2722	313616,00	1336042,59
2723	313615,68	1336041,65
2724	313584,67	1336051,82
2725	313580,27	1336052,91
2726	313580,50	1336053,80
2727	313574,69	1336055,31
2728	313574,44	1336054,34
2729	313555,89	1336058,93
2730	313556,10	1336060,00
2731	313550,22	1336061,18
2732	313550,04	1336060,28
2733	313509,00	1336069,20
2734	313509,20	1336070,19
2735	313503,31	1336071,37
2736	313503,13	1336070,47
2737	313481,08	1336075,27
2738	313481,28	1336076,26
2739	313475,39	1336077,43
2740	313475,22	1336076,54
2741	313473,19	1336076,98
2742	313444,86	1336079,09
2478	313444,82	1336078,62
2743	309036,31	1345831,68
2744	309030,82	1345832,76
2745	309030,13	1345833,08
2746	309029,94	1345832,77
2747	309035,06	1345829,64
2743	309036,31	1345831,68
2748	314510,27	1335906,74
2749	314506,14	1335934,69
2750	314498,86	1335966,41
2751	314498,76	1335966,85
2752	314495,09	1335974,92
2753	314469,74	1336081,62
2754	314451,77	1336159,15
2755	314449,96	1336165,43
2756	314445,65	1336178,67
2757	314443,11	1336185,00
2758	314430,19	1336210,44
2759	314426,12	1336217,31
2760	314428,40	1336195,66
2761	314449,90	1336128,13
2762	314486,67	1335963,65
2763	314498,85	1335910,63
2748	314510,27	1335906,74
2764	308537,98	1345797,54
2765	308536,79	1345799,46
2766	308524,59	1345817,54
2767	308544,02	1345830,33
2768	308580,35	1345854,16
2769	308601,06	1345866,65

Номер точки	Координаты	
	X	Y
2770	308635,41	1345889,92
2771	308651,44	1345901,84
2772	308667,18	1345923,21
2773	308672,27	1345931,62
2774	308679,16	1345944,39
2775	308690,41	1345964,76
2776	308691,26	1345966,19
2777	308692,12	1345965,68
2778	308692,97	1345967,12
2779	308686,95	1345968,73
2780	308687,81	1345968,23
2781	308686,94	1345966,75
2782	308675,64	1345946,31
2783	308660,30	1345917,86
2784	308652,73	1345908,25
2785	308651,95	1345908,87
2786	308648,23	1345904,16
2787	308649,02	1345903,54
2788	308645,98	1345899,69
2789	308604,56	1345872,45
2790	308556,77	1345841,46
2791	308527,86	1345824,00
2792	308526,17	1345822,80
2793	308525,59	1345823,61
2794	308524,77	1345823,03
2795	308522,19	1345826,67
2796	308519,50	1345825,08
2797	308517,43	1345828,16
2798	308515,22	1345831,44
2799	308506,07	1345844,99
2800	308464,65	1345902,41
2801	308464,31	1345902,88
2802	308495,59	1345857,21
2803	308521,51	1345820,72
2804	308520,70	1345820,14
2805	308524,17	1345815,25
2806	308524,99	1345815,82
2764	308537,98	1345797,54
2807	309147,97	1345792,19
2808	309149,92	1345795,69
2809	309136,93	1345801,96
2810	309129,45	1345788,36
2811	309128,58	1345788,85
2812	309128,10	1345787,98
2813	309125,50	1345789,41
2814	309124,70	1345788,06
2815	309124,38	1345787,45
2816	309118,76	1345789,93
2817	309104,50	1345798,54
2818	309100,74	1345801,05
2819	309100,55	1345800,71
2820	309085,56	1345809,43
2821	309086,05	1345810,30
2822	309080,83	1345813,25
2823	309080,38	1345812,45
2824	309066,41	1345820,57
2825	309066,90	1345821,45
2826	309061,63	1345824,32

Номер точки	Координаты	
	X	Y
2827	309061,23	1345823,59
2828	309050,88	1345829,61
2829	309042,35	1345830,52
2830	309041,58	1345829,27
2831	309046,70	1345826,14
2832	309047,28	1345827,08
2833	309059,27	1345820,11
2834	309058,73	1345819,15
2835	309063,96	1345816,21
2836	309064,45	1345817,09
2837	309078,41	1345808,97
2838	309077,88	1345808,02
2839	309083,10	1345805,07
2840	309083,60	1345805,95
2841	309098,59	1345797,22
2842	309098,06	1345796,28
2843	309103,29	1345793,33
2844	309104,89	1345796,18
2845	309111,64	1345792,47
2846	309111,13	1345791,52
2847	309116,42	1345788,70
2848	309116,89	1345789,58
2849	309126,14	1345784,50
2850	309125,64	1345783,62
2851	309126,56	1345783,10
2852	309111,05	1345752,91
2853	309110,17	1345753,37
2854	309107,37	1345748,07
2855	309108,31	1345747,57
2856	309099,85	1345731,11
2857	309098,97	1345731,57
2858	309096,18	1345726,26
2859	309097,11	1345725,77
2860	309089,79	1345711,51
2861	309088,84	1345711,98
2862	309086,15	1345706,62
2863	309087,05	1345706,17
2864	309079,62	1345691,71
2865	309078,75	1345692,17
2866	309075,94	1345686,87
2867	309076,82	1345686,40
2868	309068,26	1345670,62
2869	309067,39	1345671,10
2870	309066,91	1345670,23
2871	309064,40	1345671,59
2872	309062,53	1345668,05
2873	309064,96	1345666,74
2874	309064,47	1345665,86
2875	309069,71	1345662,94
2876	309072,63	1345668,18
2877	309071,75	1345668,67
2878	309080,35	1345684,53
2879	309081,24	1345684,06
2880	309084,05	1345689,36
2881	309083,15	1345689,83
2882	309090,62	1345704,37
2883	309091,51	1345703,93
2884	309094,21	1345709,29
2885	309093,36	1345709,71

Номер точки	Координаты	
	X	Y
2886	309100,65	1345723,91
2887	309101,49	1345723,47
2888	309104,28	1345728,78
2889	309103,39	1345729,25
2890	309111,84	1345745,70
2891	309112,67	1345745,26
2892	309115,47	1345750,57
2893	309114,58	1345751,04
2894	309130,05	1345781,14
2895	309130,87	1345780,68
2896	309133,81	1345785,91
2897	309132,94	1345786,40
2898	309138,61	1345796,71
2807	309147,97	1345792,19
2899	309006,60	1345598,06
2900	309009,38	1345599,97
2901	309009,90	1345599,19
2902	309011,10	1345600,00
2903	309004,04	1345610,82
2904	308997,53	1345621,01
2905	308996,31	1345620,17
2906	308989,16	1345630,57
2907	308984,75	1345636,56
2908	308983,87	1345637,62
2909	308984,65	1345638,30
2910	308980,69	1345642,81
2911	308980,03	1345642,23
2912	308969,03	1345655,45
2913	308967,34	1345657,43
2914	308968,09	1345658,08
2915	308964,13	1345662,59
2916	308963,43	1345661,98
2917	308954,97	1345671,85
2918	308955,72	1345672,51
2919	308951,76	1345677,02
2920	308951,07	1345676,41
2921	308946,54	1345681,69
2922	308947,28	1345682,35
2923	308943,33	1345686,86
2924	308942,63	1345686,25
2925	308936,77	1345693,08
2926	308937,52	1345693,74
2927	308933,56	1345698,25
2928	308932,87	1345697,64
2929	308928,14	1345703,16
2930	308920,97	1345711,12
2931	308921,66	1345711,73
2932	308917,70	1345716,24
2933	308916,95	1345715,58
2934	308908,25	1345725,25
2935	308908,95	1345725,86
2936	308904,99	1345730,37
2937	308904,24	1345729,71
2938	308881,16	1345755,36
2939	308864,98	1345774,03
2940	308857,35	1345784,04
2941	308858,14	1345784,65
2942	308857,56	1345785,39

Номер точки	Координаты	
	X	Y
2943	308859,74	1345787,04
2944	308867,59	1345795,07
2945	308868,31	1345794,38
2946	308872,47	1345798,71
2947	308871,79	1345799,36
2948	308877,83	1345805,54
2949	308888,79	1345819,03
2950	308889,58	1345818,40
2951	308893,30	1345823,11
2952	308892,57	1345823,69
2953	308899,31	1345831,98
2954	308905,07	1345839,43
2955	308905,81	1345838,85
2956	308909,52	1345843,56
2957	308908,74	1345844,18
2958	308917,40	1345855,38
2959	308918,14	1345854,80
2960	308921,86	1345859,51
2961	308921,33	1345859,92
2962	308926,32	1345861,81
2963	308932,22	1345874,94
2964	308928,48	1345876,37
2965	308923,35	1345864,96
2966	308918,26	1345863,03
2967	308917,93	1345862,60
2968	308917,14	1345863,22
2969	308913,43	1345858,51
2970	308914,26	1345857,86
2971	308905,60	1345846,65
2972	308904,81	1345847,27
2973	308901,10	1345842,56
2974	308901,93	1345841,91
2975	308896,17	1345834,47
2976	308889,43	1345826,16
2977	308888,59	1345826,83
2978	308884,87	1345822,12
2979	308885,65	1345821,51
2980	308874,84	1345808,21
2981	308868,90	1345802,13
2982	308868,14	1345802,87
2983	308863,99	1345798,54
2984	308864,71	1345797,85
2985	308857,08	1345790,05
2986	308855,10	1345788,54
2987	308854,44	1345789,38
2988	308849,72	1345785,68
2989	308850,33	1345784,90
2990	308834,92	1345773,16
2991	308834,27	1345774,00
2992	308829,54	1345770,31
2993	308830,15	1345769,53
2994	308827,18	1345767,27
2995	308813,72	1345757,37
2996	308805,70	1345752,59
2997	308805,19	1345753,45
2998	308800,01	1345750,43
2999	308800,54	1345749,51
3000	308786,06	1345740,87
3001	308781,42	1345738,19

Номер точки	Координаты	
	X	Y
3002	308773,89	1345732,99
3003	308753,22	1345721,15
3004	308746,13	1345716,06
3005	308729,76	1345705,18
3006	308711,21	1345693,96
3007	308691,17	1345683,33
3008	308666,86	1345669,47
3009	308652,72	1345660,77
3010	308633,99	1345648,36
3011	308630,95	1345646,69
3012	308632,18	1345644,73
3013	308633,06	1345645,28
3014	308636,70	1345639,57
3015	308640,01	1345641,83
3016	308636,45	1345647,41
3017	308637,26	1345647,92
3018	308636,74	1345648,76
3019	308654,57	1345659,89
3020	308655,09	1345658,97
3021	308660,31	1345661,94
3022	308659,87	1345662,71
3023	308664,06	1345664,93
3024	308687,16	1345679,77
3025	308688,40	1345680,47
3026	308688,89	1345679,61
3027	308694,11	1345682,58
3028	308693,64	1345683,40
3029	308710,38	1345692,80
3030	308710,87	1345691,93
3031	308716,09	1345694,90
3032	308715,62	1345695,71
3033	308743,15	1345710,95
3034	308743,65	1345710,07
3035	308748,86	1345713,04
3036	308748,40	1345713,85
3037	308753,11	1345716,47
3038	308754,47	1345717,33
3039	308754,97	1345716,53
3040	308755,82	1345717,06
3041	308763,95	1345703,61
3042	308763,03	1345703,04
3043	308766,20	1345697,94
3044	308767,05	1345698,47
3045	308789,33	1345661,61
3046	308787,01	1345660,09
3047	308788,88	1345656,53
3048	308794,74	1345660,37
3049	308770,45	1345700,58
3050	308771,30	1345701,11
3051	308768,13	1345706,21
3052	308767,34	1345705,72
3053	308759,22	1345719,17
3054	308760,07	1345719,70
3055	308759,54	1345720,55
3056	308766,28	1345724,83
3057	308788,09	1345737,42
3058	308802,55	1345746,05
3059	308803,02	1345745,25
3060	308808,21	1345748,26

Номер точки	Координаты	
	X	Y
3061	308807,71	1345749,13
3062	308815,93	1345754,04
3063	308829,58	1345764,06
3064	308832,61	1345766,38
3065	308833,24	1345765,58
3066	308837,96	1345769,28
3067	308837,39	1345770,01
3068	308852,79	1345781,75
3069	308853,41	1345780,96
3070	308854,20	1345781,57
3071	308861,87	1345771,51
3072	308878,16	1345752,71
3073	308901,23	1345727,08
3074	308900,48	1345726,42
3075	308904,44	1345721,91
3076	308905,24	1345722,61
3077	308913,95	1345712,95
3078	308913,19	1345712,29
3079	308917,15	1345707,78
3080	308917,96	1345708,48
3081	308925,13	1345700,52
3082	308929,86	1345695,00
3083	308929,05	1345694,29
3084	308933,01	1345689,78
3085	308933,77	1345690,44
3086	308939,62	1345683,61
3087	308937,75	1345681,97
3088	308941,76	1345677,49
3089	308943,53	1345679,05
3090	308948,06	1345673,77
3091	308947,25	1345673,06
3092	308951,21	1345668,55
3093	308951,96	1345669,21
3094	308960,43	1345659,34
3095	308959,62	1345658,63
3096	308963,58	1345654,12
3097	308964,33	1345654,79
3098	308965,97	1345652,87
3099	308977,02	1345639,59
3100	308976,18	1345638,86
3101	308980,14	1345634,35
3102	308980,86	1345634,98
3103	308981,60	1345634,09
3104	308985,90	1345628,25
3105	308995,28	1345614,61
3106	308998,89	1345617,09
3107	309007,39	1345604,74
3108	309006,56	1345604,18
3109	309007,15	1345603,29
3110	309004,14	1345601,22
2899	309006,60	1345598,06
3111	315479,15	1336829,45
3112	315480,43	1336828,89
3113	315482,06	1336832,54
3114	315477,08	1336834,71
3115	315426,61	1336718,64
3116	315424,21	1336711,93
3117	315423,21	1336712,28

Номер точки	Координаты	
	X	Y
3118	315421,24	1336706,61
3119	315422,19	1336706,28
3120	315405,74	1336660,29
3121	315404,87	1336660,66
3122	315402,47	1336655,16
3123	315403,44	1336654,74
3124	315380,66	1336600,99
3125	315372,67	1336573,09
3126	315371,71	1336573,37
3127	315370,01	1336567,62
3128	315371,02	1336567,32
3129	315366,77	1336552,47
3130	315366,39	1336536,64
3131	315374,85	1336566,18
3132	315375,76	1336565,91
3133	315377,46	1336571,67
3134	315376,51	1336571,95
3135	315384,44	1336599,66
3136	315407,11	1336653,14
3137	315407,98	1336652,77
3138	315410,37	1336658,27
3139	315409,41	1336658,69
3140	315425,97	1336704,97
3141	315426,91	1336704,64
3142	315428,88	1336710,31
3143	315427,99	1336710,62
3144	315430,33	1336717,16
3111	315479,15	1336829,45
3145	308833,29	1345465,65
3146	308869,20	1345486,97
3147	308885,32	1345497,45
3148	308885,83	1345496,66
3149	308890,89	1345499,88
3150	308890,35	1345500,72
3151	308894,11	1345503,17
3152	308906,43	1345509,63
3153	308895,68	1345530,10
3154	308896,51	1345530,53
3155	308896,06	1345531,42
3156	308912,78	1345540,20
3157	308913,21	1345539,36
3158	308918,55	1345542,09
3159	308918,10	1345542,98
3160	308948,91	1345559,15
3161	308949,34	1345558,31
3162	308954,68	1345561,05
3163	308954,23	1345561,94
3164	308976,98	1345573,88
3165	308977,41	1345573,04
3166	308982,75	1345575,78
3167	308982,45	1345576,75
3168	308986,01	1345579,20
3169	308985,47	1345579,96
3170	308984,31	1345581,59
3171	308983,68	1345582,46
3172	308980,46	1345580,24
3173	308980,01	1345581,12
3174	308974,68	1345578,38

Номер точки	Координаты	
	X	Y
3175	308975,16	1345577,44
3176	308952,40	1345565,50
3177	308951,94	1345566,39
3178	308946,60	1345563,65
3179	308947,09	1345562,71
3180	308916,27	1345546,54
3181	308915,81	1345547,43
3182	308910,48	1345544,70
3183	308910,96	1345543,76
3184	308894,23	1345534,98
3185	308893,78	1345535,87
3186	308888,44	1345533,13
3187	308888,92	1345532,19
3188	308877,62	1345526,27
3189	308877,17	1345527,16
3190	308876,02	1345526,57
3191	308866,79	1345540,53
3192	308867,62	1345541,09
3193	308864,25	1345546,05
3194	308863,48	1345545,54
3195	308854,66	1345558,88
3196	308855,49	1345559,44
3197	308852,12	1345564,41
3198	308851,35	1345563,89
3199	308844,66	1345574,02
3200	308841,51	1345578,86
3201	308842,28	1345579,34
3202	308839,11	1345584,44
3203	308838,24	1345583,90
3204	308828,86	1345598,36
3205	308829,69	1345598,91
3206	308826,38	1345603,91
3207	308825,59	1345603,39
3208	308824,52	1345605,04
3209	308822,69	1345603,84
3210	308821,10	1345606,28
3211	308821,94	1345606,84
3212	308818,60	1345611,83
3213	308817,84	1345611,32
3214	308810,62	1345622,44
3215	308811,45	1345623,00
3216	308808,12	1345627,99
3217	308807,36	1345627,48
3218	308800,25	1345638,44
3219	308801,02	1345638,91
3220	308797,85	1345644,01
3221	308796,98	1345643,47
3222	308791,09	1345652,55
3223	308802,13	1345633,38
3224	308813,34	1345614,93
3225	308820,31	1345604,28
3226	308827,29	1345596,78
3227	308836,32	1345584,15
3228	308850,65	1345561,58
3229	308861,01	1345545,27
3230	308869,10	1345533,06
3231	308873,77	1345526,23
3232	308872,03	1345525,34
3233	308872,44	1345524,73

Номер точки	Координаты	
	X	Y
3234	308871,83	1345524,42
3235	308874,57	1345519,08
3236	308879,91	1345521,82
3237	308879,45	1345522,71
3238	308890,74	1345528,63
3239	308891,17	1345527,79
3240	308892,12	1345528,28
3241	308901,03	1345511,31
3242	308892,09	1345506,62
3243	308888,20	1345504,10
3244	308887,67	1345504,94
3245	308882,61	1345501,72
3246	308883,17	1345500,83
3247	308865,17	1345489,13
3248	308864,63	1345489,97
3249	308859,57	1345486,75
3250	308860,14	1345485,86
3251	308837,08	1345470,87
3252	308836,54	1345471,72
3253	308835,71	1345471,18
3254	308833,05	1345475,27
3255	308808,37	1345458,97
3256	308807,84	1345459,80
3257	308802,78	1345456,57
3258	308803,36	1345455,66
3259	308797,52	1345451,81
3260	308788,38	1345465,66
3261	308789,21	1345466,22
3262	308785,84	1345471,18
3263	308785,07	1345470,66
3264	308783,22	1345473,47
3265	308779,79	1345471,41
3266	308781,76	1345468,42
3267	308780,87	1345467,81
3268	308784,24	1345462,85
3269	308785,07	1345463,41
3270	308796,39	1345446,27
3271	308805,51	1345452,29
3272	308806,00	1345451,51
3273	308811,06	1345454,74
3274	308810,52	1345455,60
3275	308831,89	1345469,71
3276	308832,33	1345469,04
3277	308831,48	1345468,49
3145	308833,29	1345465,65
3278	310619,53	1342505,73
3279	310609,08	1342522,57
3280	310580,17	1342522,71
3281	310590,61	1342505,87
3278	310619,53	1342505,73
3282	310260,08	1342919,76
3283	310277,58	1342930,50
3284	310273,69	1342936,54
3285	310265,18	1342951,64
3286	310247,47	1342940,76
3287	310256,48	1342926,20

Номер точки	Координаты	
	X	Y
3282	310260,08	1342919,76
3288	312834,05	1345069,25
3289	312830,94	1345071,75
3290	312825,38	1345065,32
3291	312824,81	1345065,87
3292	312824,11	1345065,16
3293	312801,27	1345087,57
3294	312802,04	1345088,35
3295	312797,69	1345092,48
3296	312796,93	1345091,72
3297	312731,87	1345152,44
3298	312732,59	1345153,17
3299	312731,78	1345153,91
3300	312738,93	1345161,59
3301	312735,86	1345164,16
3302	312728,88	1345156,67
3303	312728,24	1345157,30
3304	312727,48	1345156,53
3305	312683,55	1345197,40
3306	312684,27	1345198,13
3307	312683,46	1345198,87
3308	312688,71	1345204,51
3309	312685,64	1345207,08
3310	312680,56	1345201,63
3311	312679,92	1345202,26
3312	312679,12	1345201,45
3313	312652,17	1345225,58
3314	312652,69	1345226,22
3315	312647,97	1345229,93
3316	312647,64	1345229,53
3317	312623,24	1345250,28
3318	312623,89	1345251,14
3319	312623,19	1345251,64
3320	312625,86	1345254,78
3321	312626,72	1345254,14
3322	312627,95	1345255,67
3323	312627,80	1345255,81
3324	312622,93	1345258,99
3325	312621,97	1345257,80
3326	312622,69	1345257,23
3327	312619,96	1345254,02
3328	312619,07	1345254,70
3329	312618,55	1345254,03
3330	312602,55	1345266,06
3331	312603,22	1345266,93
3332	312598,37	1345270,47
3333	312597,82	1345269,75
3334	312590,10	1345276,02
3335	312594,34	1345281,25
3336	312587,50	1345287,03
3337	312560,27	1345309,50
3338	312536,84	1345327,61
3339	312527,94	1345331,83
3340	312560,91	1345305,09
3341	312556,63	1345299,81
3342	312556,13	1345300,30
3343	312555,62	1345299,78
3344	312560,10	1345295,78

Номер точки	Координаты	
	X	Y
3345	312560,49	1345296,17
3346	312559,54	1345297,04
3347	312563,91	1345302,44
3348	312564,42	1345301,95
3349	312564,59	1345302,12
3350	312589,64	1345281,80
3351	312584,47	1345275,43
3352	312595,39	1345266,58
3353	312594,72	1345265,70
3354	312599,57	1345262,16
3355	312600,12	1345262,88
3356	312616,11	1345250,87
3357	312615,40	1345249,95
3358	312620,22	1345246,38
3359	312620,79	1345247,12
3360	312645,10	1345226,44
3361	312644,16	1345225,29
3362	312648,88	1345221,58
3363	312649,63	1345222,49
3364	312676,30	1345198,61
3365	312675,69	1345198,00
3366	312680,05	1345193,86
3367	312680,74	1345194,56
3368	312724,66	1345153,69
3369	312724,01	1345153,04
3370	312728,37	1345148,91
3371	312729,05	1345149,60
3372	312794,12	1345088,88
3373	312793,47	1345088,22
3374	312797,82	1345084,09
3375	312798,45	1345084,73
3376	312821,29	1345062,32
3377	312820,59	1345061,61
3378	312821,31	1345060,91
3379	312820,65	1345060,25
3380	312823,41	1345057,35
3381	312824,21	1345058,15
3382	312824,94	1345057,47
3383	312825,65	1345058,19
3384	312912,65	1344978,36
3385	312911,97	1344977,62
3386	312916,39	1344973,57
3387	312917,14	1344974,38
3388	312965,07	1344933,39
3389	312964,42	1344932,63
3390	312968,98	1344928,73
3391	312972,88	1344933,29
3392	312968,32	1344937,19
3393	312967,67	1344936,43
3394	312919,85	1344977,33
3395	312920,45	1344977,99
3396	312916,03	1344982,04
3397	312915,35	1344981,31
3398	312828,46	1345061,03
3399	312829,17	1345061,74
3400	312828,28	1345062,56
3288	312834,05	1345069,25
3401	312488,49	1344961,91

Номер точки	Координаты	
	X	Y
3402	312490,82	1344976,12
3403	312490,76	1344981,83
3404	312457,89	1344987,94
3405	312458,63	1344977,58
3406	312457,03	1344967,76
3401	312488,49	1344961,91
3407	308763,54	1345424,24
3408	308766,73	1345426,12
3409	308768,46	1345427,14
3410	308783,42	1345436,03
3411	308784,62	1345436,75
3412	308767,21	1345463,84
3413	308766,69	1345463,53
3414	308746,20	1345451,23
3407	308763,54	1345424,24
3415	305373,04	1333516,61
3416	305379,68	1333528,64
3417	305379,56	1333533,08
3418	305383,14	1333538,61
3419	305388,83	1333547,88
3420	305405,22	1333581,20
3421	305420,04	1333614,71
3422	305426,62	1333628,33
3423	305430,79	1333638,50
3424	305432,38	1333646,63
3425	305430,72	1333656,39
3426	305426,66	1333664,43
3427	305419,42	1333651,32
3428	305420,19	1333646,80
3429	305419,24	1333641,96
3430	305415,72	1333633,36
3431	305409,31	1333620,07
3432	305394,42	1333586,43
3433	305382,55	1333562,27
3434	305382,52	1333567,37
3435	305377,07	1333574,61
3436	305370,55	1333562,80
3437	305370,58	1333554,95
3438	305367,39	1333539,35
3439	305367,88	1333521,51
3415	305373,04	1333516,61
3440	305387,92	1333494,73
3441	305394,01	1333506,11
3442	305390,51	1333510,24
3443	305388,08	1333516,20
3444	305380,97	1333502,93
3440	305387,92	1333494,73
3445	313471,11	1335638,43
3446	313471,56	1335644,10
3447	313472,29	1335657,34
3448	313469,39	1335669,58
3449	313470,20	1335672,69
3450	313470,51	1335672,69
3451	313448,36	1335777,57
3452	313446,44	1335778,82

Номер точки	Координаты	
	X	Y
3453	313440,90	1335781,45
3445	313471,11	1335638,43
3454	305585,43	1335845,98
3455	305585,63	1335857,98
3456	305561,13	1335858,18
3457	305560,94	1335846,18
3454	305585,43	1335845,98
3458	308769,81	1346211,20
3459	308764,66	1346212,86
3460	308742,39	1346221,09
3461	308709,19	1346234,01
3462	308678,11	1346245,79
3463	308670,97	1346248,72
3464	308670,67	1346248,03
3465	308669,67	1346248,43
3466	308669,30	1346247,50
3467	308657,35	1346252,26
3468	308657,72	1346253,19
3469	308652,15	1346255,41
3470	308651,78	1346254,48
3471	308643,04	1346257,96
3472	308638,02	1346260,37
3473	308638,46	1346261,27
3474	308633,05	1346263,87
3475	308632,61	1346262,96
3476	308627,31	1346265,51
3477	308626,18	1346263,12
3478	308625,30	1346263,54
3479	308624,85	1346262,61
3480	308612,26	1346268,51
3481	308610,39	1346269,33
3482	308610,79	1346270,26
3483	308605,27	1346272,62
3484	308604,88	1346271,72
3485	308603,05	1346272,52
3486	308603,45	1346273,43
3487	308597,94	1346275,82
3488	308597,54	1346274,91
3489	308577,26	1346283,71
3490	308577,66	1346284,63
3491	308572,16	1346287,02
3492	308571,76	1346286,10
3493	308567,96	1346287,75
3494	308559,74	1346291,09
3495	308560,11	1346291,99
3496	308554,58	1346294,30
3497	308554,18	1346293,35
3498	308534,71	1346301,26
3499	308535,09	1346302,19
3500	308529,53	1346304,45
3501	308529,15	1346303,52
3502	308520,61	1346306,99
3503	308509,47	1346310,16
3504	308509,75	1346311,14
3505	308503,97	1346312,76
3506	308503,70	1346311,81
3507	308495,05	1346314,27

Номер точки	Координаты	
	X	Y
3508	308495,32	1346315,25
3509	308494,37	1346315,52
3510	308496,07	1346321,48
3511	308492,16	1346322,36
3512	308490,52	1346316,59
3513	308489,54	1346316,87
3514	308489,28	1346315,92
3515	308468,82	1346321,74
3516	308461,76	1346325,98
3517	308462,27	1346326,84
3518	308457,13	1346329,93
3519	308456,62	1346329,07
3520	308446,05	1346335,42
3521	308441,32	1346337,09
3522	308441,66	1346338,03
3523	308436,00	1346340,04
3524	308435,67	1346339,09
3525	308429,76	1346341,16
3526	308430,08	1346342,31
3527	308429,31	1346342,53
3528	308430,18	1346345,00
3529	308433,01	1346344,01
3530	308433,40	1346345,12
3531	308453,08	1346339,52
3532	308452,50	1346339,85
3533	308432,39	1346345,89
3534	308413,39	1346353,21
3535	308391,50	1346358,96
3536	308353,00	1346369,83
3537	308342,21	1346373,63
3538	308341,47	1346371,25
3539	308347,19	1346369,46
3540	308347,49	1346370,41
3541	308363,72	1346365,34
3542	308363,42	1346364,39
3543	308369,14	1346362,60
3544	308369,44	1346363,55
3545	308377,17	1346361,13
3546	308394,45	1346356,21
3547	308394,18	1346355,23
3548	308395,14	1346354,97
3549	308393,44	1346348,90
3550	308398,87	1346347,52
3551	308420,87	1346341,13
3552	308433,64	1346336,31
3553	308442,67	1346332,37
3554	308444,34	1346331,78
3555	308445,17	1346331,28
3556	308450,24	1346329,07
3557	308465,14	1346321,69
3558	308470,97	1346316,97
3559	308488,20	1346312,06
3560	308487,93	1346311,09
3561	308488,11	1346311,04
3562	308492,08	1346311,42
3563	308505,71	1346308,36
3564	308521,53	1346304,22
3565	308543,88	1346293,75
3566	308574,25	1346281,69

Номер точки	Координаты	
	X	Y
3567	308607,87	1346266,17
3568	308628,97	1346257,33
3569	308630,12	1346259,72
3570	308630,88	1346259,36
3571	308630,45	1346258,46
3572	308635,86	1346255,86
3573	308636,29	1346256,76
3574	308641,43	1346254,29
3575	308650,30	1346250,76
3576	308649,93	1346249,83
3577	308655,50	1346247,61
3578	308655,87	1346248,54
3579	308667,82	1346243,78
3580	308667,45	1346242,85
3581	308673,03	1346240,63
3582	308674,90	1346245,33
3583	308710,36	1346231,97
3584	308710,01	1346231,03
3585	308715,62	1346228,92
3586	308715,98	1346229,85
3587	308738,45	1346221,39
3588	308738,09	1346220,43
3589	308743,72	1346218,35
3590	308744,06	1346219,27
3591	308760,58	1346213,05
3592	308760,22	1346212,12
3593	308761,14	1346211,77
3594	308760,21	1346209,35
3595	308764,01	1346207,98
3596	308763,67	1346207,04
3597	308769,31	1346205,00
3598	308769,63	1346205,87
3599	308784,29	1346200,19
3600	308783,95	1346199,35
3601	308789,51	1346197,09
3602	308789,89	1346198,02
3603	308810,79	1346189,91
3604	308810,44	1346189,03
3605	308816,01	1346186,81
3606	308816,39	1346187,74
3607	308840,48	1346178,40
3608	308840,12	1346177,48
3609	308845,71	1346175,30
3610	308846,07	1346176,23
3611	308852,60	1346173,70
3612	308853,82	1346173,25
3613	308853,47	1346172,31
3614	308859,10	1346170,23
3615	308859,44	1346171,17
3616	308880,48	1346163,39
3617	308880,45	1346163,30
3618	308895,43	1346160,77
3619	308913,35	1346157,09
3620	308902,22	1346160,53
3621	308902,51	1346161,47
3622	308896,79	1346163,26
3623	308896,49	1346162,30
3624	308894,57	1346162,89
3625	308894,86	1346163,85

Номер точки	Координаты	
	X	Y
3626	308889,13	1346165,62
3627	308888,83	1346164,66
3628	308887,50	1346165,07
3629	308887,85	1346166,00
3630	308882,22	1346168,08
3631	308881,87	1346167,14
3632	308860,83	1346174,92
3633	308861,18	1346175,86
3634	308855,55	1346177,94
3635	308855,20	1346177,00
3636	308854,02	1346177,44
3637	308847,53	1346179,96
3638	308847,89	1346180,89
3639	308842,31	1346183,07
3640	308841,94	1346182,13
3641	308817,87	1346191,46
3642	308818,24	1346192,39
3643	308812,66	1346194,61
3644	308812,27	1346193,63
3645	308791,39	1346201,72
3646	308791,77	1346202,65
3647	308786,21	1346204,91
3648	308785,80	1346203,89
3649	308770,99	1346209,64
3650	308771,35	1346210,64
3458	308769,81	1346211,20
3651	308400,22	1346354,57
3652	308399,96	1346353,62
3653	308398,99	1346353,89
3654	308398,02	1346350,40
3655	308406,74	1346347,96
3656	308407,01	1346348,93
3657	308412,79	1346347,31
3658	308412,52	1346346,35
3659	308414,45	1346345,81
3660	308414,72	1346346,77
3661	308420,50	1346345,16
3662	308420,23	1346344,20
3663	308424,08	1346343,12
3664	308424,30	1346343,93
3665	308425,45	1346343,61
3666	308426,66	1346347,03
3651	308400,22	1346354,57
3667	308401,65	1345992,45
3668	308403,82	1345999,62
3669	308403,26	1345999,27
3670	308402,83	1345999,98
3671	308409,41	1346023,09
3672	308410,45	1346022,85
3673	308411,82	1346028,69
3674	308410,91	1346028,90
3675	308414,37	1346042,36
3676	308415,40	1346042,12
3677	308416,77	1346047,96
3678	308415,86	1346048,18
3679	308423,77	1346078,99
3680	308424,80	1346078,75

Номер точки	Координаты	
	X	Y
3681	308426,17	1346084,59
3682	308425,20	1346084,82
3683	308426,11	1346088,72
3684	308427,08	1346088,49
3685	308428,45	1346094,33
3686	308427,48	1346094,56
3687	308432,18	1346114,63
3688	308433,16	1346114,40
3689	308434,53	1346120,24
3690	308433,55	1346120,47
3691	308435,88	1346130,40
3692	308446,35	1346166,58
3693	308447,34	1346166,30
3694	308448,95	1346172,08
3695	308448,02	1346172,34
3696	308449,74	1346178,30
3697	308454,62	1346196,77
3698	308456,16	1346203,70
3699	308457,14	1346203,49
3700	308458,44	1346209,34
3701	308457,46	1346209,56
3702	308459,62	1346219,32
3703	308463,17	1346218,53
3704	308463,93	1346221,64
3705	308464,78	1346224,32
3706	308460,68	1346225,23
3707	308460,47	1346224,25
3708	308456,80	1346225,06
3709	308453,55	1346210,43
3710	308452,58	1346210,64
3711	308451,28	1346204,79
3712	308452,26	1346204,57
3713	308450,74	1346197,72
3714	308445,89	1346179,37
3715	308444,17	1346173,42
3716	308443,18	1346173,70
3717	308441,56	1346167,92
3718	308442,50	1346167,66
3719	308432,01	1346131,42
3720	308429,66	1346121,38
3721	308428,68	1346121,61
3722	308427,32	1346115,77
3723	308428,29	1346115,54
3724	308423,59	1346095,47
3725	308422,61	1346095,70
3726	308421,24	1346089,86
3727	308422,22	1346089,63
3728	308421,30	1346085,73
3729	308420,33	1346085,96
3730	308418,96	1346080,12
3731	308419,88	1346079,91
3732	308411,96	1346049,09
3733	308410,93	1346049,33
3734	308409,56	1346043,49
3735	308410,47	1346043,28
3736	308407,01	1346029,81
3737	308405,98	1346030,06
3738	308404,61	1346024,21
3739	308405,51	1346024,00

Номер точки	Координаты	
	X	Y
3740	308398,50	1345999,38
3741	308399,87	1345997,15
3742	308399,04	1345996,62
3667	308401,65	1345992,45
3743	308486,07	1346330,12
3744	308486,26	1346334,22
3745	308477,38	1346336,75
3746	308477,05	1346332,69
3743	308486,07	1346330,12
3747	315617,31	1336700,89
3748	315622,93	1336705,10
3749	315577,20	1336756,84
3750	315572,21	1336751,93
3747	315617,31	1336700,89
3751	308455,49	1346473,66
3752	308455,73	1346480,75
3753	308452,37	1346481,45
3754	308449,75	1346481,59
3755	308449,51	1346474,60
3756	308451,44	1346474,50
3751	308455,49	1346473,66
3757	315992,38	1336888,18
3758	315996,95	1336884,29
3759	315993,06	1336879,72
3760	315992,30	1336880,37
3761	315958,94	1336841,89
3762	315876,19	1336774,29
3763	315858,35	1336760,67
3764	315858,94	1336759,87
3765	315854,14	1336756,27
3766	315853,58	1336757,03
3767	315789,13	1336707,82
3768	315784,90	1336704,59
3769	315785,54	1336703,74
3770	315780,73	1336700,15
3771	315780,13	1336700,95
3772	315757,42	1336683,62
3773	315722,32	1336634,06
3774	315723,11	1336633,50
3775	315719,64	1336628,61
3776	315718,85	1336629,17
3777	315706,13	1336611,22
3778	315706,92	1336610,65
3779	315703,46	1336605,76
3780	315702,66	1336606,32
3781	315684,93	1336581,29
3782	315678,12	1336571,01
3783	315678,98	1336570,41
3784	315675,54	1336565,50
3785	315674,79	1336565,98
3786	315668,17	1336556,00
3787	315669,04	1336555,38
3788	315665,57	1336550,49
3789	315664,85	1336550,99
3790	315663,40	1336548,79

Номер точки	Координаты	
	X	Y
3791	315646,92	1336525,71
3792	315647,70	1336525,15
3793	315644,24	1336520,26
3794	315643,43	1336520,82
3795	315634,07	1336507,70
3796	315613,26	1336465,16
3797	315614,11	1336464,75
3798	315611,53	1336459,34
3799	315610,62	1336459,77
3800	315593,18	1336424,12
3801	315578,68	1336399,47
3802	315579,53	1336398,95
3803	315576,44	1336393,81
3804	315575,99	1336394,08
3805	315565,50	1336369,55
3806	315566,37	1336369,19
3807	315564,06	1336363,65
3808	315563,14	1336364,04
3809	315546,23	1336324,50
3810	315547,10	1336324,14
3811	315544,79	1336318,60
3812	315543,87	1336318,98
3813	315519,49	1336261,98
3814	315520,37	1336261,61
3815	315518,06	1336256,08
3816	315517,14	1336256,46
3817	315511,63	1336243,59
3818	315512,50	1336243,23
3819	315510,20	1336237,69
3820	315509,27	1336238,07
3821	315496,49	1336208,18
3822	315485,78	1336182,87
3823	315486,65	1336182,51
3824	315484,36	1336176,96
3825	315483,44	1336177,34
3826	315470,18	1336146,01
3827	315471,08	1336145,63
3828	315468,73	1336140,11
3829	315467,84	1336140,49
3830	315467,44	1336139,55
3831	315462,21	1336127,66
3832	315463,08	1336127,29
3833	315460,71	1336121,78
3834	315459,79	1336122,17
3835	315445,69	1336090,14
3836	315446,56	1336089,76
3837	315444,19	1336084,25
3838	315443,27	1336084,65
3839	315430,12	1336054,77
3840	315421,59	1336035,20
3841	315422,46	1336034,83
3842	315420,11	1336029,31
3843	315419,19	1336029,70
3844	315407,99	1336004,03
3845	315408,86	1336003,65
3846	315406,50	1335998,14
3847	315405,58	1335998,53
3848	315404,76	1335996,67
3849	315405,67	1335996,26

Номер точки	Координаты	
	X	Y
3850	315403,20	1335990,79
3851	315402,34	1335991,18
3852	315384,24	1335950,02
3853	315385,11	1335949,65
3854	315382,74	1335944,13
3855	315381,82	1335944,53
3856	315368,47	1335914,18
3857	315355,41	1335884,05
3858	315356,28	1335883,69
3859	315353,95	1335878,16
3860	315353,03	1335878,55
3861	315347,84	1335866,59
3862	315348,75	1335866,18
3863	315346,32	1335860,70
3864	315345,45	1335861,08
3865	315339,21	1335846,68
3866	315317,35	1335799,95
3867	315318,16	1335799,60
3868	315317,76	1335798,68
3869	315325,43	1335795,27
3870	315314,03	1335769,67
3871	315314,90	1335769,30
3872	315312,51	1335763,79
3873	315311,60	1335764,19
3874	315299,20	1335736,34
3875	315300,11	1335735,93
3876	315295,26	1335725,01
3877	315294,34	1335725,41
3878	315290,43	1335716,63
3879	315276,40	1335684,15
3880	315277,29	1335683,76
3881	315274,91	1335678,25
3882	315274,02	1335678,64
3883	315257,46	1335640,33
3884	315258,49	1335639,80
3885	315255,77	1335634,46
3886	315254,64	1335635,03
3887	315244,96	1335619,85
3888	315237,50	1335604,64
3889	315238,40	1335604,19
3890	315235,71	1335598,82
3891	315234,86	1335599,25
3892	315228,98	1335587,25
3893	315229,88	1335586,80
3894	315227,18	1335581,44
3895	315226,34	1335581,86
3896	315184,57	1335496,61
3897	315183,21	1335493,86
3898	315184,12	1335493,39
3899	315183,70	1335492,57
3900	315187,74	1335490,58
3901	315188,19	1335491,47
3902	315189,72	1335490,70
3903	315187,26	1335485,22
3904	315185,48	1335486,12
3905	315185,93	1335487,01
3906	315181,89	1335488,98
3907	315181,41	1335488,03
3908	315180,58	1335488,46

Номер точки	Координаты	
	X	Y
3909	315178,86	1335484,95
3910	315179,71	1335484,54
3911	315177,12	1335479,13
3912	315176,22	1335479,56
3913	315175,32	1335477,74
3914	315176,22	1335477,29
3915	315173,53	1335471,92
3916	315168,16	1335474,61
3917	315170,95	1335475,93
3918	315174,17	1335481,95
3919	315179,63	1335495,64
3920	315180,98	1335498,37
3921	315222,77	1335583,67
3922	315220,04	1335585,05
3923	315222,75	1335590,41
3924	315225,41	1335589,06
3925	315231,29	1335601,04
3926	315230,34	1335601,51
3927	315233,03	1335606,88
3928	315233,93	1335606,43
3929	315241,46	1335621,81
3930	315251,06	1335636,85
3931	315250,42	1335637,18
3932	315253,14	1335642,53
3933	315253,89	1335642,15
3934	315270,34	1335680,23
3935	315269,40	1335680,63
3936	315271,78	1335686,14
3937	315272,72	1335685,73
3938	315286,77	1335718,23
3939	315290,67	1335727,00
3940	315289,75	1335727,40
3941	315294,65	1335738,42
3942	315295,56	1335738,00
3943	315307,93	1335765,78
3944	315307,01	1335766,18
3945	315309,40	1335771,69
3946	315310,37	1335771,27
3947	315320,14	1335793,24
3948	315316,18	1335795,01
3949	315315,79	1335794,09
3950	315310,27	1335796,46
3951	315312,64	1335801,97
3952	315313,67	1335801,53
3953	315335,56	1335848,32
3954	315341,80	1335862,71
3955	315340,83	1335863,14
3956	315343,27	1335868,62
3957	315344,19	1335868,21
3958	315349,34	1335880,11
3959	315348,42	1335880,50
3960	315350,76	1335886,02
3961	315351,73	1335885,61
3962	315364,81	1335915,78
3963	315378,15	1335946,11
3964	315377,23	1335946,50
3965	315379,59	1335952,01
3966	315380,56	1335951,60
3967	315398,70	1335992,82

Номер точки	Координаты	
	X	Y
3968	315403,05	1336001,67
3969	315410,85	1336019,12
3970	315420,79	1336042,25
3971	315442,07	1336090,07
3972	315459,52	1336130,51
3973	315474,56	1336165,55
3974	315492,01	1336206,27
3975	315505,77	1336238,76
3976	315533,02	1336302,47
3977	315548,77	1336338,66
3978	315571,05	1336391,16
3979	315580,23	1336409,98
3980	315589,66	1336426,01
3981	315607,01	1336461,50
3982	315606,11	1336461,93
3983	315608,70	1336467,34
3984	315609,65	1336466,89
3985	315630,62	1336509,75
3986	315640,17	1336523,14
3987	315639,34	1336523,72
3988	315642,81	1336528,62
3989	315643,66	1336528,02
3990	315660,10	1336551,06
3991	315661,59	1336553,31
3992	315660,67	1336553,96
3993	315664,14	1336558,85
3994	315664,90	1336558,31
3995	315671,51	1336568,28
3996	315668,55	1336570,34
3997	315669,29	1336571,39
3998	315667,34	1336573,64
3999	315669,67	1336577,06
4000	315671,65	1336574,77
4001	315672,01	1336575,28
4002	315672,81	1336574,73
4003	315681,87	1336588,22
4004	315690,96	1336601,05
4005	315690,13	1336601,65
4006	315693,59	1336606,54
4007	315694,43	1336605,95
4008	315752,69	1336688,18
4009	315785,09	1336712,92
4010	315853,65	1336765,26
4011	315854,56	1336764,08
4012	315855,35	1336764,67
4013	315855,95	1336763,87
4014	315873,71	1336777,43
4015	315956,15	1336844,77
4016	315989,25	1336882,96
4017	315988,49	1336883,61
3757	315992,38	1336888,18
4018	315210,97	1336094,65
4019	315215,45	1336092,73
4020	315198,14	1336052,37
4021	315192,65	1336044,18
4022	315180,35	1335991,57
4023	315181,32	1335991,33
4024	315179,90	1335985,50

Номер точки	Координаты	
	X	Y
4025	315178,60	1335985,82
4026	315172,46	1335969,71
4027	315173,39	1335969,34
4028	315171,20	1335963,75
4029	315170,32	1335964,10
4030	315165,74	1335952,08
4031	315152,90	1335934,31
4032	315146,30	1335933,06
4033	315141,27	1335925,72
4034	315118,28	1335868,49
4035	315104,81	1335864,77
4036	315105,06	1335863,92
4037	315099,31	1335862,21
4038	315099,02	1335863,17
4039	315079,97	1335857,90
4040	315063,09	1335853,71
4041	315063,31	1335852,77
4042	315057,48	1335851,37
4043	315057,29	1335852,16
4044	315030,66	1335844,62
4045	315005,04	1335835,70
4046	315005,36	1335834,75
4047	314999,68	1335832,83
4048	314999,38	1335833,72
4049	314998,18	1335833,30
4050	314986,65	1335830,34
4051	314986,89	1335829,36
4052	314981,06	1335827,92
4053	314980,84	1335828,84
4054	314963,93	1335824,49
4055	314963,08	1335823,41
4056	314963,86	1335822,78
4057	314960,11	1335818,10
4058	314959,37	1335818,69
4059	314907,53	1335752,75
4060	314908,31	1335752,13
4061	314907,73	1335751,40
4062	314908,83	1335750,54
4063	314906,27	1335747,46
4064	314905,23	1335748,27
4065	314904,56	1335747,44
4066	314903,82	1335748,03
4067	314900,98	1335744,41
4068	314887,01	1335743,85
4069	314887,04	1335742,77
4070	314881,04	1335742,80
4071	314881,02	1335743,61
4072	314872,02	1335743,24
4073	314872,03	1335742,84
4074	314868,97	1335742,85
4075	314866,04	1335742,72
4076	314866,03	1335743,00
4077	314853,73	1335742,51
4078	314824,03	1335741,57
4079	314824,04	1335740,48
4080	314818,04	1335740,40
4081	314818,03	1335741,38
4082	314787,09	1335740,61
4083	314787,10	1335739,61

Номер точки	Координаты	
	X	Y
4084	314781,10	1335739,54
4085	314781,09	1335740,32
4086	314765,75	1335739,20
4087	314759,67	1335740,91
4088	314759,37	1335739,88
4089	314753,61	1335741,58
4090	314753,90	1335742,54
4091	314742,75	1335745,68
4092	314726,53	1335747,15
4093	314719,52	1335748,69
4094	314719,27	1335747,64
4095	314713,43	1335749,00
4096	314713,66	1335749,97
4097	314682,45	1335756,82
4098	314682,25	1335755,84
4099	314676,37	1335757,05
4100	314676,59	1335758,11
4101	314655,51	1335762,73
4102	314634,59	1335771,11
4103	314621,07	1335774,04
4104	314620,87	1335773,06
4105	314614,99	1335774,26
4106	314615,21	1335775,31
4107	314601,53	1335778,27
4108	314601,33	1335777,29
4109	314595,45	1335778,49
4110	314595,66	1335779,54
4111	314545,22	1335790,46
4112	314544,96	1335789,39
4113	314543,99	1335789,62
4114	314542,55	1335783,79
4115	314527,56	1335787,62
4116	314528,86	1335800,64
4117	314541,12	1335797,67
4118	314541,00	1335796,50
4119	314546,35	1335795,23
4120	314546,13	1335794,31
4121	314596,45	1335783,44
4122	314596,64	1335784,37
4123	314602,52	1335783,17
4124	314602,32	1335782,18
4125	314616,00	1335779,22
4126	314616,19	1335780,14
4127	314622,07	1335778,94
4128	314621,87	1335777,95
4129	314635,77	1335774,95
4130	314656,69	1335766,57
4131	314677,40	1335762,03
4132	314677,58	1335762,93
4133	314683,46	1335761,72
4134	314683,26	1335760,74
4135	314714,56	1335753,87
4136	314714,79	1335754,84
4137	314720,63	1335753,49
4138	314720,42	1335752,59
4139	314727,14	1335751,11
4140	314743,48	1335749,63
4141	314755,03	1335746,37
4142	314755,31	1335747,33

Номер точки	Координаты	
	X	Y
4143	314761,07	1335745,64
4144	314760,80	1335744,75
4145	314766,16	1335743,24
4146	314781,05	1335744,32
4147	314781,03	1335745,54
4148	314787,03	1335745,61
4149	314787,04	1335744,61
4150	314817,97	1335745,38
4151	314817,96	1335746,40
4152	314823,96	1335746,48
4153	314823,97	1335745,57
4154	314865,92	1335747,00
4155	314865,89	1335748,00
4156	314871,89	1335748,17
4157	314871,91	1335747,24
4158	314880,91	1335747,60
4159	314880,88	1335748,60
4160	314886,88	1335748,77
4161	314886,90	1335747,85
4162	314898,97	1335748,33
4163	314900,70	1335750,54
4164	314898,32	1335752,45
4165	314902,07	1335757,13
4166	314902,85	1335756,50
4167	314954,69	1335822,44
4168	314953,87	1335823,10
4169	314957,62	1335827,78
4170	314959,96	1335825,91
4171	314961,63	1335828,03
4172	314979,87	1335832,72
4173	314979,62	1335833,75
4174	314985,45	1335835,19
4175	314985,69	1335834,22
4176	314997,02	1335837,13
4177	314998,10	1335837,51
4178	314997,76	1335838,51
4179	315003,44	1335840,43
4180	315003,76	1335839,48
4181	315029,45	1335848,44
4182	315056,36	1335856,06
4183	315056,12	1335857,07
4184	315061,95	1335858,47
4185	315062,16	1335857,60
4186	315078,96	1335861,77
4187	315097,88	1335867,00
4188	315097,60	1335867,96
4189	315103,35	1335869,67
4190	315103,67	1335868,60
4191	315115,31	1335871,82
4192	315137,72	1335927,62
4193	315143,93	1335936,68
4194	315150,59	1335937,94
4195	315162,19	1335953,99
4196	315166,60	1335965,56
4197	315165,62	1335965,94
4198	315167,80	1335971,53
4199	315168,74	1335971,16
4200	315174,68	1335986,78
4201	315174,07	1335986,93

Номер точки	Координаты	
	X	Y
4202	315175,49	1335992,75
4203	315176,46	1335992,52
4204	315188,92	1336045,80
4205	315194,61	1336054,29
4206	315206,09	1336081,06
4207	315208,65	1336085,24
4208	315209,70	1336089,48
4209	315210,19	1336090,63
4210	315210,00	1336090,71
4018	315210,97	1336094,65
4211	315358,50	1336480,82
4212	315366,42	1336479,58
4213	315362,33	1336448,06
4214	315363,60	1336428,05
4215	315362,46	1336414,09
4216	315359,54	1336405,50
4217	315360,49	1336405,17
4218	315358,51	1336399,50
4219	315357,62	1336399,82
4220	315352,61	1336385,08
4221	315340,00	1336350,84
4222	315340,93	1336350,48
4223	315338,80	1336344,87
4224	315337,92	1336345,21
4225	315328,29	1336319,07
4226	315322,03	1336300,34
4227	315323,30	1336297,79
4228	315315,36	1336275,09
4229	315303,30	1336255,37
4230	315288,40	1336234,79
4231	315287,25	1336233,10
4232	315288,88	1336233,59
4233	315280,10	1336221,06
4234	315273,96	1336225,36
4235	315250,39	1336191,48
4236	315242,17	1336173,68
4237	315243,08	1336173,25
4238	315240,51	1336167,82
4239	315239,66	1336168,23
4240	315237,56	1336163,69
4241	315238,47	1336163,26
4242	315235,90	1336157,84
4243	315235,05	1336158,24
4244	315216,83	1336118,75
4245	315219,73	1336128,24
4246	315228,24	1336150,80
4247	315239,73	1336174,63
4248	315248,95	1336194,07
4249	315269,52	1336224,01
4250	315273,95	1336230,25
4251	315279,12	1336226,63
4252	315295,43	1336249,92
4253	315294,58	1336250,52
4254	315298,05	1336255,42
4255	315298,88	1336254,83
4256	315314,21	1336276,73
4257	315316,40	1336283,35
4258	315315,45	1336283,65

Номер точки	Координаты	
	X	Y
4259	315317,28	1336289,36
4260	315318,29	1336289,04
4261	315320,25	1336294,96
4262	315317,71	1336300,03
4263	315324,51	1336320,40
4264	315334,18	1336346,62
4265	315333,19	1336347,00
4266	315335,32	1336352,61
4267	315336,25	1336352,25
4268	315348,84	1336386,41
4269	315353,84	1336401,14
4270	315352,84	1336401,48
4271	315354,82	1336407,15
4272	315355,77	1336406,82
4273	315361,75	1336424,45
4274	315360,83	1336437,78
4275	315359,78	1336437,72
4276	315359,42	1336443,71
4277	315360,42	1336443,77
4278	315359,86	1336451,88
4279	315363,52	1336475,97
4280	315357,83	1336476,83
4211	315358,50	1336480,82

Раздел 2 «Положение о размещении линейного объекта»

2.1. Наименование, основные характеристики и назначение планируемых для размещения линейных объектов, а также линейных объектов, подлежащих реконструкции в связи с изменением их местоположения

Проект планировки и проект межевания территории по объекту: «Проектирование и строительство Падовского группового водопровода муниципального района Пестравский Самарской области» (далее проект) разработан в рамках реализации государственной программы Самарской области "Чистая вода" на 2019-2024 годы", утвержденной постановлением Правительства Самарской области от 24.07.2019 № 508, и заключенного договора подряда между ООО «Стройнефть» и ООО «МРК-С» №2809/2021 от 28.09.2021г.

Разработка проекта произведена по материалам топографо-геодезических работ (инженерно-геодезическим изысканиям), выполненных ООО «Геодезическая Компания ПАРТНЕР» в 2021 г.

Целями разработки проекта являются:

- установление параметров элементов планировочной структуры;
- установление границ зон планируемого размещения объектов капитального строительства;
- определение территорий общего пользования;
- установление границ земельных участков,
- обеспечение устойчивого развития существующей территории.

Основанием для выполнения проекта планировки и проекта межевания территории по объекту капитального строительства послужили:

- Постановление администрации муниципального района Пестравский Самарской области № 789 от 24.12.2021 г. «О подготовке документации по планировке территории и проекту межевания территории объекта «Проектирование и строительство Падовского группового водопровода муниципального района Пестравский Самарской области»;

- Схема территориального планирования муниципального района Пестравский Самарской области, утвержденная Постановлением Собраний представителей муниципального района Пестравский Самарской области от 16.02.2010 г. № 83;

- Генеральный план сельского поселения Красная Поляна муниципального района Пестравский Самарской области, утвержденный решением Собраний представителей сельского поселения Красная Поляна муниципального района Пестравский №20 от 15.12.2020 г.;

- Правила землепользования и застройки сельского поселения Красная Поляна муниципального района Пестравский, утвержденные решением собрания Представителей сельского поселения Красная Поляна муниципального района Пестравский Самарской области №116 от 20.04.2020 г.;

- Местные нормативы градостроительного проектирования сельского поселения Красная Поляна муниципального района Пестравский, утвержденные решением собрания Представителей сельского поселения Красная Поляна муниципального района Пестравский Самарской области №68 от 24.01.2018 г.;

Инев. № подл.
Подпись и дата
Взам. инв. №

						«Проектирование и строительство Падовского группового водопровода муниципального района Пестравский Самарской области»	Лист
							120
Изм.	Кол.уч.	Лист	№док	Подпись	Дата		

- Генеральный план сельского поселения Падовка муниципального района Пестравский Самарской области, утвержденный решением Собрания представителей сельского поселения Падовка муниципального района Пестравский №16 от 08.12.2020 г.;

- Правила землепользования и застройки сельского поселения Падовка муниципального района Пестравский, утвержденные решением собрания Представителей сельского поселения Падовка муниципального района Пестравский Самарской области №124 от 14.05.2020 г.;

- Местные нормативы градостроительного проектирования сельского поселения Падовка муниципального района Пестравский, утвержденные решением собрания Представителей сельского поселения Падовка муниципального района Пестравский Самарской области №72 от 24.01.2018 г.;

- Материалы инженерных изысканий, выполненных ООО «Геодезическая Компания ПАРТНЕР» и ООО «СтройПроектИзыскания» в 2021 г.

Назначение планируемого для размещения линейного объекта:

- обеспечение сбалансированного, перспективного развития систем коммунальной инфраструктуры в соответствии с потребностями в строительстве объектов капитального строительства и соответствующей установленным требованиям надежности, энергетической эффективности указанных систем;

- снижение негативного воздействия на окружающую среду и здоровье человека;

- повышение качества поставляемых для потребителей товаров, оказываемых услуг в сфере водоснабжения населения;

- повышение удовлетворенности населения жилищно-коммунальными услугами: уровнем водоснабжения;

- обеспечение доступность для населения коммунальных услуг.

Идентификационные сведения проектируемого линейного объекта:

• Назначение - водопровод

• Уровень ответственности – нормальный, II.

• Не принадлежит к объектам транспортной инфраструктуры.

• Возможность опасных природных процессов и явлений и техногенных воздействий на территории, на которой будут осуществляться строительство, реконструкция и эксплуатация зданий или сооружений – нет.

• Принадлежность к опасным производственным объектам – нет.

• Пожарная и взрывопожарная опасность – степень огнестойкости – II, класс конструктивной пожарной опасности – С0.

• Наличие помещений с постоянным пребыванием людей – отсутствуют.

Основные технико-экономические характеристики объекта проектирования:

1. Первый этап:

1.1. Площадка № 1 (водозабор) в составе:

- Водозаборные скважины 4, 5 с насосными станциями 1-го подъема.

- Наблюдательные скважины -1, 2, 3.

- Павильон водоподготовки с производительностью 782 м3/сут (без учета на технологические нужды – промывку фильтров).

- Насосная станция 2-го (с двумя группами насосов: насосная установка подачи воды в села Красная Поляна, Идакра и поселок Воронцовский (2 рабочих + 1 резервный насоса, рассчитанные на 2 режима работы:

Инв. № подл.	Подпись и дата	Взам. инв. №						«Проектирование и строительство Падовского группового водопровода муниципального района Пестравский Самарской области»	Лист 121
			Изм.	Кол.уч.	Лист	№док	Подпись		

- в рабочем режиме $Q=17,1 \text{ м}^3/\text{час}$, $H=131,0 \text{ м}$
- в аварийном режиме $Q=12,0 \text{ м}^3/\text{час}$, $H=145,0 \text{ м}$), пожарная насосная установка для пожаротушения в селе Падовка (1 рабочий + 1 резервный насос, производительностью $Q=79,2 \text{ м}^3/\text{час}$, напором $H=45,0 \text{ м}$).

- Водонапорная башня колонна $V=160 \text{ м}^3$, диаметром ствола 3,02 м, высота ствола 25,89 м – 2 шт.

- Внутриплощадочные сети площадки №1 (водозабор).

1.2. Магистральный водопровод (2 нитки) из труб ПЭ 100 SDR 17 110 x 6,6 питьевых по ГОСТ 18599-2001 от площадки № 1 до площадки приемно-регулирующих емкостей (ПРЕ) в селе Красная Поляна. Общая протяженность 8198,82x2 м. Футляры из стальных эл. сварных труб диаметром 325x6 мм по ГОСТ 10704-91 с наружной изоляцией усиленного типа.

1.3. Площадка ПРЕ в селе Красная Поляна в составе:

- Насосная станция пожаротушения (1 рабочий + 1 резервный насос, производительностью $Q=68,4 \text{ м}^3/\text{час}$, напором $H=58,0 \text{ м}$).

- Водонапорная башня колонна $V=160 \text{ м}^3$, диаметром ствола 3,02 м, высота ствола 25,89 м – 2 шт.

- Внутриплощадочные сети площадки ПРЕ.

1.4. Внутрипоселковые сети села Красная Поляна от площадки ПРЕ (диаметрами 110 и 63 мм). Общая протяженность водовода диаметром 63 мм – 58,51 м.

2. Второй этап:

1.1. Площадка № 1 (водозабор) в составе:

- Бурение и обустройство насосной 1-го подъема на скважине 3.

- Внутриплощадочные сети площадки №1 (водозабор) от скважины 3 с насосной станцией 1-го подъема.

1.2. Магистральный водопровод (2 нитки) из труб ПЭ 100 SDR 17 63x3,8 питьевых по ГОСТ 18599-2001 от камеры переключения до площадки приемно-регулирующих емкостей (ПРЕ) в селе Идакра. Общая протяженность - 5989,43 м. Футляры из стальных эл. сварных труб диаметром 325x6 мм по ГОСТ 10704-91 с наружной изоляцией усиленного типа общей длиной 325x6 мм – 242,14 м.

1.3. Площадка ПРЕ в селе Идакра в составе:

- Насосная станция пожаротушения (1 рабочий + 1 резервный насос, производительностью $Q=88,2 \text{ м}^3/\text{час}$, напором $H=58,0 \text{ м}$).

- Водонапорная башня колонна $V=160 \text{ м}^3$, диаметром ствола 3,02 мм, высота ствола 25,89 м – 2 шт.

- Внутриплощадочные сети площадки ПРЕ.

1.4. Внутрипоселковые сети из труб ПЭ 100 SDR 17 110x6,6 и 63x3,8 питьевых по ГОСТ 18599-2001 села Идакра от площадки ПРЕ (диаметром 110x6,6 мм – 57870,73 м, диаметром 63x3,8 мм 321,64 м, трубы ПЭ 100 SDR 17 63x3,8 технические (от мокрых колодцев) – 100 м, футляры из стальных эл. сварных труб диаметром 325x6 мм по ГОСТ 10704-91 с наружной изоляцией усиленного типа общей длиной 325x6 – 312,7 м).

3. Третий этап:

1.1. Площадка № 1 (водозабор) в составе:

- Бурение и обустройство насосной 1-го подъема на скважинах 1, 2.

- Внутриплощадочные сети площадки №1 (водозабор) от скважин 1, 2 с насосными станциями 1-го подъема..

Изнв. № подл. Подпись и дата Взам. инв. №

1.2. Магистральный водопровод (1 нитка) из труб ПЭ 100 SDR 17 63х3,8 мм питьевых по ГОСТ 18599-2001 от камеры переключения до площадки приемно-регулирующих емкостей (ПРЕ) в поселке Воронцовский. Общая протяженность - 4611,71 м. Футляры из стальных эл. сварных труб диаметром 325х6 мм по ГОСТ 10704-91 с наружной изоляцией усиленного типа общей длиной 325х6 мм – 162,3 м.

1.3. Площадка ПРЕ в поселке Воронцовский в составе:

- Водонапорная башня V=15 м³, диаметр ствола 1,22 м, высота ствола 12,0 м (общая высота башни 14,79 м) – 1 шт.

- Внутриплощадочные сети площадки ПРЕ..

1.4. Внутрипоселковые сети из труб ПЭ 100 SDR 17 63х3,8 мм питьевых по ГОСТ 18599-2001 поселка Воронцовский от площадки ПРЕ (диаметром 63х3,8 мм - 1207,62 м, трубы ПЭ 100 SDR 17 63х3,8 мм технические (от мокрых колодцев) – 10 м, футляры из стальных эл. сварных труб диаметром 325х6 мм по ГОСТ 10704-91 с наружной изоляцией усиленного типа общей длиной – 76,3 м).

1.5. Магистральный водопровод (2 нитки) из труб ПЭ 100 SDR 17 160х9,5 мм питьевых по ГОСТ 18599-2001 от площадки № 1 (водозабор) до внутриплощадочных сетей села Падовка (по ул. Ширшакова). Общая протяженность - 2035,37 м. Футляры из стальных эл. сварных труб диаметром 325х6 мм по ГОСТ 10704-91 с наружной изоляцией усиленного типа общей длиной – 72,4 м.

1.6. Внутрипоселковые сети села Падовка от магистральных сетей по ул. Ширшакова. Общая протяженность водовода диаметром 63 мм (отводы к колодцам и колонкам) – 489,97 м. Общая протяженность водовода диаметром 110 мм (основная сеть по селу) – 9988,45 м.

2.2. Перечень субъектов Российской Федерации, перечень муниципальных районов, городских округов в составе субъектов Российской Федерации, перечень поселений, населенных пунктов, внутригородских территорий городов федерального значения, на территориях которых устанавливаются зоны планируемого размещения линейного объекта

Перечень муниципальных районов, городских округов в составе субъектов Российской Федерации, перечень поселений, населённых пунктов, на территориях которых устанавливается зона планируемого размещения линейного объекта «Проектирование и строительство Падовского группового водопровода муниципального района Пестравский Самарской области», представлен в таблице 1.

Таблица 1

Поселения	Населенные пункты в составе поселений
муниципальный район Пестравский	
сельское поселение Красная Поляна	с. Красная Поляна
	с. Идакра
	п. Воронцовский
сельское поселение Падовка	с. Падовка

Взам. инв. №
Подпись и дата
Инв. № подл.

						«Проектирование и строительство Падовского группового водопровода муниципального района Пестравский Самарской области»	Лист
<i>Изм.</i>	<i>Кол.уч.</i>	<i>Лист</i>	<i>№ док</i>	<i>Подпись</i>	<i>Дата</i>		123

2.3. Перечень координат характерных точек границ зон планируемого размещения линейного объекта

Ведомость координат поворотных точек границы зоны планируемого размещения линейного объекта приведена в таблице 2.

Таблица 2. Ведомость координат поворотных точек границы зоны планируемого размещения объекта транспортной инфраструктуры

Номер точки	Координаты	
	X	Y
МСК-63 1 зона		
1	310744.36	1342552.00
2	310761.05	1342553.71
3	310808.61	1342552.84
4	311015.03	1342554.27
5	311337.46	1342557.07
6	311562.83	1342558.86
7	311679.10	1342566.91
8	311886.25	1342566.73
9	311917.59	1342567.61
10	311986.24	1342576.80
11	312022.83	1342581.34
12	312053.82	1342586.51
13	312083.90	1342606.55
14	312096.14	1342611.54
15	312175.97	1342630.49
16	312359.22	1342677.25
17	312533.72	1342722.64
18	312604.75	1342740.79
19	312609.18	1342745.22
20	312599.46	1342857.05
21	312585.62	1342990.95
22	312572.01	1343126.98
23	312558.76	1343293.73
24	312526.95	1343621.82
25	312514.55	1343749.04
26	312504.60	1343888.67
27	312465.67	1344333.75
28	312455.00	1344432.75
29	312446.42	1344520.04
30	312428.98	1344790.62
31	312426.18	1344893.42
32	312443.05	1344904.39
33	312445.96	1344941.32
34	312446.66	1344969.68
35	312505.68	1344958.72
36	312542.46	1344914.13
37	312580.70	1344888.17
38	312691.35	1344860.83
39	312719.23	1344868.78
40	312721.02	1344869.22
41	312728.95	1344864.35
42	312733.63	1344861.28
43	312750.84	1344885.86
44	312725.53	1344905.35
45	312714.87	1344891.23
46	312686.25	1344923.82
47	312721.83	1344955.08
48	312722.19	1344954.64
49	312726.94	1344958.30
50	312726.22	1344959.20

Инд. № подл.	Подпись и дата	Взам. инв. №
--------------	----------------	--------------

Изм.	Кол.уч.	Лист	№ док	Подпись	Дата
------	---------	------	-------	---------	------

«Проектирование и строительство Падовского группового водопровода муниципального района Пестравский Самарской области»

Номер точки	Координаты	
	X	Y
51	312824.21	1345058.15
52	312824.94	1345057.47
53	312825.65	1345058.19
54	312912.65	1344978.36
55	312911.97	1344977.62
56	312916.39	1344973.57
57	312917.14	1344974.38
58	312965.07	1344933.39
59	312964.42	1344932.63
60	312968.98	1344928.73
61	312972.88	1344933.29
62	312968.32	1344937.19
63	312967.67	1344936.43
64	312919.85	1344977.33
65	312920.45	1344977.99
66	312916.03	1344982.04
67	312915.35	1344981.31
68	312828.46	1345061.03
69	312829.17	1345061.74
70	312828.28	1345062.56
71	312835.79	1345071.26
72	312836.38	1345070.72
73	312840.61	1345074.99
74	312832.64	1345082.56
75	312828.42	1345078.30
76	312832.88	1345074.00
77	312825.38	1345065.32
78	312824.81	1345065.87
79	312824.11	1345065.16
80	312801.27	1345087.57
81	312802.04	1345088.35
82	312797.69	1345092.48
83	312796.93	1345091.72
84	312731.87	1345152.44
85	312732.59	1345153.17
86	312731.78	1345153.91
87	312741.32	1345164.16
88	312741.99	1345163.55
89	312746.21	1345167.81
90	312741.86	1345171.94
91	312737.64	1345167.68
92	312738.42	1345166.91
93	312728.88	1345156.67
94	312728.24	1345157.30
95	312727.48	1345156.53
96	312683.55	1345197.40
97	312684.27	1345198.13
98	312683.46	1345198.87
99	312690.94	1345206.91
100	312695.24	1345202.86
101	312699.47	1345207.13
102	312691.50	1345214.71
103	312687.28	1345210.44
104	312688.06	1345209.68
105	312680.56	1345201.63
106	312679.92	1345202.26
107	312679.12	1345201.45
108	312652.17	1345225.58
109	312652.69	1345226.22
110	312647.97	1345229.93
111	312647.64	1345229.53
112	312623.24	1345250.28

Инв. № подл.	Подпись и дата	Взам. инв. №

Изм.	Кол.уч.	Лист	№ док	Подпись	Дата

«Проектирование и строительство Падовского группового водопровода
муниципального района Пестравский Самарской области»

Лист

125

Номер точки	Координаты	
	X	Y
113	312623.89	1345251.14
114	312623.19	1345251.64
115	312625.86	1345254.78
116	312626.72	1345254.14
117	312630.49	1345258.81
118	312625.74	1345262.47
119	312621.97	1345257.80
120	312622.69	1345257.23
121	312619.96	1345254.02
122	312619.07	1345254.70
123	312618.55	1345254.03
124	312602.55	1345266.06
125	312603.22	1345266.93
126	312598.37	1345270.47
127	312597.82	1345269.75
128	312590.10	1345276.02
129	312595.26	1345282.39
130	312567.48	1345304.92
131	312568.64	1345306.22
132	312564.29	1345310.35
133	312562.72	1345308.77
134	312516.98	1345345.86
135	312517.55	1345346.44
136	312509.31	1345353.72
137	312505.11	1345349.43
138	312513.00	1345341.80
139	312514.17	1345342.99
140	312560.91	1345305.09
141	312556.63	1345299.81
142	312556.13	1345300.30
143	312551.91	1345296.03
144	312556.27	1345291.90
145	312560.49	1345296.17
146	312559.54	1345297.04
147	312563.91	1345302.44
148	312564.42	1345301.95
149	312564.59	1345302.12
150	312589.64	1345281.80
151	312584.47	1345275.43
152	312595.39	1345266.58
153	312594.72	1345265.70
154	312599.57	1345262.16
155	312600.12	1345262.88
156	312616.11	1345250.87
157	312615.40	1345249.95
158	312620.22	1345246.38
159	312620.79	1345247.12
160	312645.10	1345226.44
161	312644.16	1345225.29
162	312648.88	1345221.58
163	312649.63	1345222.49
164	312676.30	1345198.61
165	312675.69	1345198.00
166	312680.05	1345193.86
167	312680.74	1345194.56
168	312724.66	1345153.69
169	312724.01	1345153.04
170	312728.37	1345148.91
171	312729.05	1345149.60
172	312794.12	1345088.88
173	312793.47	1345088.22
174	312797.82	1345084.09

Инв. № подл.	Подпись и дата	Взам. инв. №

Изм.	Кол.уч.	Лист	№ док	Подпись	Дата

«Проектирование и строительство Падовского группового водопровода муниципального района Пестравский Самарской области»

Номер точки	Координаты	
	X	Y
175	312798.45	1345084.73
176	312821.29	1345062.32
177	312820.59	1345061.61
178	312821.31	1345060.91
179	312723.69	1344962.33
180	312723.18	1344962.97
181	312722.17	1344962.21
182	312647.46	1345041.58
183	312648.33	1345042.46
184	312643.97	1345046.59
185	312643.34	1345045.95
186	312641.68	1345047.72
187	312639.18	1345045.36
188	312626.70	1345059.47
189	312627.53	1345060.13
190	312623.69	1345064.74
191	312622.90	1345064.11
192	312610.96	1345078.88
193	312615.71	1345082.71
194	312611.90	1345087.34
195	312607.17	1345083.53
196	312586.85	1345102.39
197	312548.75	1345072.19
198	312544.43	1345076.85
199	312540.20	1345072.58
200	312547.66	1345064.53
201	312551.89	1345068.80
202	312551.47	1345069.25
203	312586.64	1345097.12
204	312603.99	1345081.02
205	312603.28	1345080.47
206	312607.09	1345075.83
207	312607.82	1345076.41
208	312619.78	1345061.62
209	312619.00	1345061.00
210	312622.84	1345056.39
211	312623.57	1345056.97
212	312638.91	1345039.62
213	312640.76	1345041.36
214	312644.10	1345038.19
215	312644.64	1345038.73
216	312718.99	1344959.75
217	312718.42	1344959.31
218	312719.32	1344958.20
219	312680.60	1344924.19
220	312712.41	1344887.97
221	312712.03	1344887.46
222	312691.01	1344881.52
223	312588.97	1344906.73
224	312556.06	1344929.07
225	312516.48	1344977.05
226	312429.83	1344993.15
227	312426.84	1344977.03
228	312425.98	1344942.35
229	312423.88	1344915.79
230	312405.88	1344904.08
231	312409.00	1344789.71
232	312426.48	1344518.42
233	312435.11	1344430.70
234	312445.76	1344331.80
235	312484.66	1343887.09
236	312494.61	1343747.36

Инв. № подл.	Подпись и дата	Взам. инв. №

<i>Изм.</i>	<i>Кол.уч.</i>	<i>Лист</i>	<i>№ док</i>	<i>Подпись</i>	<i>Дата</i>

«Проектирование и строительство Падовского группового водопровода
муниципального района Пестравский Самарской области»

Лист

127

Номер точки	Координаты	
	X	Y
237	312507.05	1343619.89
238	312538.84	1343291.97
239	312552.09	1343125.20
240	312565.72	1342988.92
241	312579.56	1342855.03
242	312589.30	1342757.41
243	312528.67	1342741.99
244	312355.25	1342696.26
245	312171.21	1342649.92
246	312090.02	1342630.64
247	312074.48	1342624.31
248	312046.30	1342605.54
249	312019.95	1342601.14
250	311983.68	1342596.64
251	311915.98	1342587.57
252	311885.98	1342586.73
253	311678.43	1342586.57
254	311561.65	1342578.77
255	311337.32	1342577.07
256	311014.84	1342574.27
257	310808.35	1342572.81
258	310759.01	1342573.61
259	310743.27	1342572.00
260	310697.45	1342571.89
261	310612.36	1342573.45
262	310578.80	1342576.64
263	310575.58	1342585.24
264	310545.11	1342635.02
265	310399.17	1342885.82
266	310334.12	1342993.96
267	310200.56	1343214.12
268	309924.53	1343663.56
269	309825.40	1343816.86
270	309674.65	1344062.28
271	309604.02	1344178.39
272	309559.51	1344248.97
273	309448.94	1344426.75
274	309290.22	1344680.22
275	309117.49	1344963.03
276	308970.33	1345203.53
277	308887.25	1345340.67
278	308858.33	1345322.08
279	308757.52	1345478.91
280	308769.57	1345486.87
281	308781.76	1345468.42
282	308780.87	1345467.81
283	308784.24	1345462.85
284	308785.07	1345463.41
285	308796.39	1345446.27
286	308805.51	1345452.29
287	308806.00	1345451.51
288	308811.06	1345454.74
289	308810.52	1345455.60
290	308831.89	1345469.71
291	308832.33	1345469.04
292	308831.48	1345468.49
293	308834.71	1345463.43
294	308839.77	1345466.65
295	308839.23	1345467.50
296	308862.29	1345482.48
297	308862.79	1345481.69
298	308867.86	1345484.91

Инв. № подл.	Подпись и дата	Взам. инв. №

<i>Изм.</i>	<i>Кол.уч.</i>	<i>Лист</i>	<i>№ док</i>	<i>Подпись</i>	<i>Дата</i>

«Проектирование и строительство Падовского группового водопровода
муниципального района Пестравский Самарской области»

Лист

128

Номер точки	Координаты	
	X	Y
299	308867.32	1345485.75
300	308885.32	1345497.45
301	308885.83	1345496.66
302	308890.89	1345499.88
303	308890.35	1345500.72
304	308894.11	1345503.17
305	308906.43	1345509.63
306	308895.68	1345530.10
307	308896.51	1345530.53
308	308896.06	1345531.42
309	308912.78	1345540.20
310	308913.21	1345539.36
311	308918.55	1345542.09
312	308918.10	1345542.98
313	308948.91	1345559.15
314	308949.34	1345558.31
315	308954.68	1345561.05
316	308954.23	1345561.94
317	308976.98	1345573.88
318	308977.41	1345573.04
319	308982.75	1345575.78
320	308982.45	1345576.75
321	308999.21	1345588.28
322	308999.73	1345587.51
323	309004.72	1345590.85
324	309002.00	1345594.90
325	309009.38	1345599.97
326	309009.90	1345599.19
327	309014.88	1345602.53
328	309014.32	1345603.37
329	309015.71	1345604.33
330	309021.17	1345611.79
331	309021.93	1345611.23
332	309025.52	1345616.04
333	309024.72	1345616.63
334	309033.63	1345628.82
335	309034.71	1345630.79
336	309035.60	1345630.32
337	309038.41	1345635.62
338	309037.58	1345636.06
339	309056.14	1345670.30
340	309056.95	1345669.85
341	309057.48	1345670.79
342	309064.96	1345666.74
343	309064.47	1345665.86
344	309069.71	1345662.94
345	309072.63	1345668.18
346	309071.75	1345668.67
347	309080.35	1345684.53
348	309081.24	1345684.06
349	309084.05	1345689.36
350	309083.15	1345689.83
351	309090.62	1345704.37
352	309091.51	1345703.93
353	309094.21	1345709.29
354	309093.36	1345709.71
355	309100.65	1345723.91
356	309101.49	1345723.47
357	309104.28	1345728.78
358	309103.39	1345729.25
359	309111.84	1345745.70
360	309112.67	1345745.26

Инв. № подл.	Подпись и дата	Взам. инв. №

Изм.	Кол.уч.	Лист	№ док	Подпись	Дата

«Проектирование и строительство Падовского группового водопровода
муниципального района Пестравский Самарской области»

Лист

129

Номер точки	Координаты	
	X	Y
361	309115.47	1345750.57
362	309114.58	1345751.04
363	309130.05	1345781.14
364	309130.87	1345780.68
365	309133.81	1345785.91
366	309132.94	1345786.40
367	309138.61	1345796.71
368	309151.75	1345790.37
369	309199.92	1345887.97
370	309200.62	1345887.57
371	309201.96	1345889.96
372	309202.15	1345889.22
373	309207.97	1345890.66
374	309206.53	1345896.48
375	309200.71	1345895.04
376	309200.89	1345894.30
377	309198.33	1345895.74
378	309195.39	1345890.51
379	309196.43	1345889.93
380	309149.92	1345795.69
381	309136.93	1345801.96
382	309129.45	1345788.36
383	309128.58	1345788.85
384	309128.10	1345787.98
385	309118.78	1345793.11
386	309119.25	1345793.99
387	309113.95	1345796.82
388	309113.52	1345796.00
389	309102.46	1345802.08
390	309101.87	1345801.02
391	309101.00	1345801.51
392	309100.55	1345800.71
393	309085.56	1345809.43
394	309086.05	1345810.30
395	309080.83	1345813.25
396	309080.38	1345812.45
397	309066.41	1345820.57
398	309066.90	1345821.45
399	309061.67	1345824.38
400	309061.23	1345823.59
401	309049.36	1345830.50
402	309049.83	1345831.27
403	309048.98	1345831.79
404	309051.92	1345836.70
405	309038.37	1345844.81
406	309033.92	1345837.37
407	309033.07	1345837.89
408	309032.55	1345837.05
409	309026.99	1345840.37
410	309027.49	1345841.24
411	309022.30	1345844.25
412	309021.84	1345843.45
413	309018.29	1345845.58
414	308950.70	1345876.00
415	308951.09	1345876.84
416	308945.65	1345879.37
417	308945.22	1345878.46
418	308940.47	1345880.60
419	308942.75	1345881.62
420	308943.17	1345880.71
421	308948.63	1345883.18
422	308946.15	1345888.65

Инв. № подл.	Подпись и дата	Взам. инв. №

						«Проектирование и строительство Падовского группового водопровода муниципального района Пестравский Самарской области»	<i>Лист</i>
							130
<i>Изм.</i>	<i>Кол.уч.</i>	<i>Лист</i>	<i>№ док</i>	<i>Подпись</i>	<i>Дата</i>		

Номер точки	Координаты	
	X	Y
423	308940.69	1345886.17
424	308941.10	1345885.26
425	308939.53	1345884.56
426	308952.73	1345913.90
427	308918.47	1345997.93
428	308905.92	1346092.92
429	308913.35	1346157.09
430	308902.22	1346160.53
431	308902.51	1346161.47
432	308896.79	1346163.26
433	308896.49	1346162.30
434	308894.57	1346162.89
435	308894.86	1346163.85
436	308889.13	1346165.62
437	308888.83	1346164.66
438	308887.50	1346165.07
439	308887.85	1346166.00
440	308882.22	1346168.08
441	308881.87	1346167.14
442	308860.83	1346174.92
443	308861.18	1346175.86
444	308855.55	1346177.94
445	308855.20	1346177.00
446	308854.02	1346177.44
447	308847.53	1346179.96
448	308847.89	1346180.89
449	308842.31	1346183.07
450	308841.94	1346182.13
451	308817.87	1346191.46
452	308818.24	1346192.39
453	308812.66	1346194.61
454	308812.27	1346193.63
455	308791.39	1346201.72
456	308791.77	1346202.65
457	308786.21	1346204.91
458	308785.80	1346203.89
459	308770.99	1346209.64
460	308771.35	1346210.64
461	308766.73	1346212.33
462	308767.95	1346215.62
463	308762.34	1346217.73
464	308761.99	1346216.80
465	308745.45	1346223.03
466	308745.80	1346223.98
467	308744.86	1346224.33
468	308746.25	1346228.08
469	308747.19	1346227.73
470	308749.27	1346233.36
471	308743.65	1346235.44
472	308741.56	1346229.81
473	308742.50	1346229.47
474	308741.11	1346225.71
475	308740.18	1346226.06
476	308739.83	1346225.14
477	308717.39	1346233.60
478	308717.74	1346234.53
479	308712.12	1346236.65
480	308711.77	1346235.71
481	308671.83	1346250.76
482	308670.67	1346248.03
483	308669.67	1346248.43
484	308669.30	1346247.50

Инв. № подл.	Подпись и дата	Взам. инв. №

Изм.	Кол.уч.	Лист	№ док	Подпись	Дата

«Проектирование и строительство Падовского группового водопровода муниципального района Пестравский Самарской области»

Лист

131

Номер точки	Координаты	
	X	Y
485	308657.35	1346252.26
486	308657.72	1346253.19
487	308652.15	1346255.41
488	308651.78	1346254.48
489	308643.04	1346257.96
490	308638.02	1346260.37
491	308638.46	1346261.27
492	308633.05	1346263.87
493	308632.61	1346262.96
494	308627.31	1346265.51
495	308626.18	1346263.12
496	308625.30	1346263.54
497	308624.85	1346262.61
498	308612.26	1346268.51
499	308610.39	1346269.33
500	308610.79	1346270.26
501	308605.27	1346272.62
502	308604.88	1346271.72
503	308603.05	1346272.52
504	308603.45	1346273.43
505	308597.94	1346275.82
506	308597.54	1346274.91
507	308577.26	1346283.71
508	308577.66	1346284.63
509	308572.16	1346287.02
510	308571.76	1346286.10
511	308567.96	1346287.75
512	308559.74	1346291.09
513	308560.11	1346291.99
514	308554.58	1346294.30
515	308554.18	1346293.35
516	308534.71	1346301.26
517	308535.09	1346302.19
518	308529.53	1346304.45
519	308529.15	1346303.52
520	308520.61	1346306.99
521	308509.47	1346310.16
522	308509.75	1346311.14
523	308503.97	1346312.76
524	308503.70	1346311.81
525	308495.05	1346314.27
526	308495.32	1346315.25
527	308494.37	1346315.52
528	308498.69	1346330.68
529	308434.73	1346348.90
530	308435.00	1346349.67
531	308434.06	1346350.00
532	308436.20	1346356.08
533	308454.62	1346447.53
534	308454.98	1346458.08
535	308455.97	1346458.03
536	308456.01	1346459.03
537	308460.00	1346458.90
538	308459.97	1346457.90
539	308465.97	1346457.70
540	308466.17	1346463.69
541	308460.17	1346463.90
542	308460.14	1346462.90
543	308456.14	1346463.03
544	308456.17	1346464.03
545	308455.17	1346464.06
546	308456.08	1346491.27

Инв. № подл.	Подпись и дата	Взам. инв. №

Изм.	Кол.уч.	Лист	№ док	Подпись	Дата

«Проектирование и строительство Падовского группового водопровода муниципального района Пестравский Самарской области»

Лист

132

Номер точки	Координаты	
	X	Y
547	308457.08	1346491.23
548	308457.28	1346497.23
549	308456.28	1346497.26
550	308457.37	1346529.71
551	308458.37	1346529.68
552	308458.57	1346535.67
553	308457.57	1346535.71
554	308458.16	1346553.46
555	308484.73	1346553.86
556	308483.63	1346626.69
557	308507.66	1346651.46
558	308509.33	1346658.41
559	308510.30	1346658.18
560	308511.71	1346664.01
561	308510.74	1346664.25
562	308514.86	1346681.35
563	308515.84	1346681.11
564	308517.24	1346686.94
565	308516.27	1346687.18
566	308524.00	1346719.25
567	308524.98	1346719.01
568	308526.38	1346724.85
569	308525.41	1346725.08
570	308538.08	1346777.62
571	308539.06	1346777.39
572	308540.46	1346783.22
573	308539.49	1346783.46
574	308544.30	1346803.38
575	308545.27	1346803.15
576	308546.68	1346808.98
577	308545.70	1346809.22
578	308550.10	1346827.46
579	308561.18	1346957.80
580	308562.94	1346979.55
581	308563.94	1346979.47
582	308564.42	1346985.45
583	308563.43	1346985.53
584	308564.23	1346995.51
585	308567.30	1346995.61
586	308569.61	1347021.68
587	308570.61	1347021.59
588	308571.14	1347027.57
589	308570.14	1347027.66
590	308573.07	1347060.72
591	308574.07	1347060.63
592	308574.60	1347066.61
593	308568.62	1347067.14
594	308568.09	1347061.16
595	308569.09	1347061.07
596	308566.16	1347028.01
597	308565.16	1347028.10
598	308564.63	1347022.12
599	308565.63	1347022.03
600	308563.63	1346999.49
601	308560.53	1346999.39
602	308559.44	1346985.85
603	308556.45	1346986.09
604	308556.37	1346985.10
605	308554.39	1346985.26
606	308554.48	1346986.23
607	308548.50	1346986.76
608	308547.97	1346980.78

Инв. № подл.	Подпись и дата	Взам. инв. №

Изм.	Кол.уч.	Лист	№ док	Подпись	Дата

«Проектирование и строительство Падовского группового водопровода муниципального района Пестравский Самарской области»

Лист

133

Номер точки	Координаты	
	X	Y
609	308553.95	1346980.25
610	308554.04	1346981.27
611	308556.05	1346981.11
612	308555.96	1346980.11
613	308556.96	1346980.03
614	308555.21	1346958.30
615	308547.72	1346870.21
616	308544.16	1346828.42
617	308539.26	1346808.09
618	308506.74	1346673.27
619	308505.77	1346673.50
620	308504.36	1346667.67
621	308505.34	1346667.43
622	308502.21	1346654.46
623	308479.77	1346631.33
624	308477.39	1346631.91
625	308475.98	1346626.08
626	308477.64	1346625.68
627	308478.64	1346559.77
628	308457.36	1346559.44
629	308457.39	1346560.30
630	308451.40	1346560.50
631	308451.19	1346554.50
632	308452.19	1346554.47
633	308451.83	1346543.44
634	308450.83	1346543.47
635	308450.63	1346537.48
636	308451.62	1346537.44
637	308450.29	1346497.46
638	308449.29	1346497.50
639	308449.09	1346491.50
640	308450.09	1346491.47
641	308449.16	1346464.25
642	308448.18	1346464.30
643	308447.98	1346458.30
644	308448.98	1346458.26
645	308448.64	1346448.23
646	308430.40	1346357.68
647	308427.99	1346350.82
648	308401.30	1346358.42
649	308401.57	1346359.40
650	308395.79	1346361.01
651	308395.53	1346360.06
652	308378.32	1346364.97
653	308370.64	1346367.37
654	308370.94	1346368.32
655	308365.21	1346370.11
656	308364.91	1346369.16
657	308348.68	1346374.23
658	308348.98	1346375.18
659	308348.03	1346375.48
660	308349.22	1346379.30
661	308350.18	1346379.00
662	308351.97	1346384.73
663	308346.24	1346386.52
664	308344.45	1346380.79
665	308345.40	1346380.49
666	308344.21	1346376.68
667	308343.26	1346376.97
668	308341.47	1346371.25
669	308347.19	1346369.46
670	308347.49	1346370.41

Инв. № подл.	Подпись и дата	Взам. инв. №

Изм.	Кол.уч.	Лист	№ док	Подпись	Дата

«Проектирование и строительство Падовского группового водопровода муниципального района Пестравский Самарской области»

Лист

134

Номер точки	Координаты	
	X	Y
671	308363.72	1346365.34
672	308363.42	1346364.39
673	308369.14	1346362.60
674	308369.44	1346363.55
675	308377.17	1346361.13
676	308394.45	1346356.21
677	308394.18	1346355.23
678	308395.14	1346354.97
679	308393.09	1346347.63
680	308405.66	1346344.11
681	308405.40	1346343.15
682	308411.17	1346341.54
683	308411.44	1346342.50
684	308413.37	1346341.96
685	308413.10	1346341.00
686	308418.88	1346339.38
687	308419.15	1346340.34
688	308423.00	1346339.27
689	308422.69	1346338.15
690	308428.47	1346336.53
691	308428.68	1346337.30
692	308434.33	1346335.32
693	308434.00	1346334.38
694	308439.65	1346332.38
695	308439.99	1346333.32
696	308444.34	1346331.78
697	308454.56	1346325.64
698	308454.04	1346324.79
699	308459.19	1346321.70
700	308459.70	1346322.55
701	308467.21	1346318.04
702	308488.20	1346312.06
703	308487.93	1346311.09
704	308488.87	1346310.82
705	308485.86	1346300.25
706	308474.47	1346253.78
707	308471.04	1346238.30
708	308470.06	1346238.51
709	308468.76	1346232.66
710	308469.74	1346232.44
711	308467.58	1346222.68
712	308466.33	1346222.95
713	308466.54	1346223.93
714	308460.68	1346225.23
715	308460.47	1346224.25
716	308456.80	1346225.06
717	308453.55	1346210.43
718	308452.58	1346210.64
719	308451.28	1346204.79
720	308452.26	1346204.57
721	308450.74	1346197.72
722	308445.89	1346179.37
723	308444.17	1346173.42
724	308443.18	1346173.70
725	308441.56	1346167.92
726	308442.50	1346167.66
727	308432.01	1346131.42
728	308429.66	1346121.38
729	308428.68	1346121.61
730	308427.32	1346115.77
731	308428.29	1346115.54
732	308423.59	1346095.47

Инв. № подл.	Подпись и дата	Взам. инв. №

<i>Изм.</i>	<i>Кол.уч.</i>	<i>Лист</i>	<i>№ док</i>	<i>Подпись</i>	<i>Дата</i>

«Проектирование и строительство Падовского группового водопровода
муниципального района Пестравский Самарской области»

Лист

135

Номер точки	Координаты	
	X	Y
733	308422.61	1346095.70
734	308421.24	1346089.86
735	308422.22	1346089.63
736	308421.30	1346085.73
737	308420.33	1346085.96
738	308418.96	1346080.12
739	308419.88	1346079.91
740	308411.96	1346049.09
741	308410.93	1346049.33
742	308409.56	1346043.49
743	308410.47	1346043.28
744	308407.01	1346029.81
745	308405.98	1346030.06
746	308404.61	1346024.21
747	308405.51	1346024.00
748	308398.50	1345999.38
749	308399.87	1345997.15
750	308399.04	1345996.62
751	308402.22	1345991.54
752	308403.17	1345992.13
753	308495.59	1345857.21
754	308521.51	1345820.72
755	308520.70	1345820.14
756	308524.17	1345815.25
757	308524.99	1345815.82
758	308570.56	1345751.67
759	308569.75	1345751.19
760	308572.78	1345746.01
761	308573.65	1345746.52
762	308629.93	1345650.40
763	308628.99	1345649.82
764	308632.18	1345644.73
765	308633.06	1345645.28
766	308671.49	1345585.04
767	308677.28	1345583.76
768	308677.06	1345582.79
769	308682.92	1345581.49
770	308683.14	1345582.47
771	308685.45	1345581.96
772	308722.30	1345603.31
773	308759.57	1345544.87
774	308759.76	1345540.65
775	308754.46	1345548.80
776	308704.41	1345515.70
777	308737.08	1345465.41
778	308850.97	1345288.22
779	308879.33	1345306.45
780	308949.40	1345190.79
781	309096.59	1344950.24
782	309269.38	1344667.33
783	309428.15	1344413.78
784	309538.75	1344235.96
785	309583.19	1344165.49
786	309653.74	1344049.50
787	309804.67	1343803.80
788	309903.81	1343650.50
789	310179.65	1343201.35
790	310313.24	1342981.14
791	310223.70	1342926.17
792	310198.93	1342858.45
793	310082.92	1342706.79
794	309982.49	1342580.06

Инв. № подл.	Подпись и дата	Взам. инв. №

Изм.	Кол.уч.	Лист	№ док	Подпись	Дата

«Проектирование и строительство Падовского группового водопровода
муниципального района Пестравский Самарской области»

Лист

136

Номер точки	Координаты	
	X	Y
795	309942.14	1342529.98
796	309778.20	1342337.08
797	309733.56	1342284.65
798	309650.61	1342173.79
799	309445.18	1341907.69
800	309120.58	1341492.40
801	308962.85	1341290.59
802	308821.43	1341109.65
803	308723.96	1340984.94
804	308476.62	1340668.67
805	308405.30	1340577.57
806	308309.61	1340455.61
807	308236.29	1340362.48
808	308170.56	1340279.36
809	308145.89	1340248.54
810	307754.82	1339744.98
811	307409.32	1339303.35
812	307279.16	1339137.47
813	307189.78	1339022.42
814	307116.80	1338928.68
815	306884.33	1338633.32
816	306844.23	1338579.94
817	306773.59	1338491.52
818	306721.83	1338427.45
819	306685.35	1338382.31
820	306616.35	1338287.78
821	306571.10	1338219.70
822	306519.42	1338151.73
823	306474.68	1338092.89
824	306440.26	1338053.08
825	306353.24	1337969.06
826	306298.08	1337922.22
827	306236.65	1337862.41
828	305914.15	1337610.09
829	305901.62	1337599.27
830	305911.18	1337587.65
831	305821.90	1337507.39
832	305803.91	1337514.43
833	305792.64	1337496.50
834	305765.83	1337458.06
835	305736.20	1337404.85
836	305683.34	1337289.92
837	305500.84	1336856.44
838	305444.33	1336715.80
839	305417.70	1336648.09
840	305396.22	1336590.25
841	305376.91	1336520.80
842	305366.26	1336464.34
843	305361.93	1336439.82
844	305360.53	1336395.40
845	305363.19	1336350.97
846	305371.73	1336306.73
847	305406.78	1336232.23
848	305488.46	1336085.57
849	305537.69	1335990.38
850	305562.04	1335913.83
851	305560.59	1335824.75
852	305610.35	1335779.00
853	305709.68	1335674.37
854	305744.24	1335581.94
855	305751.83	1335508.38
856	305761.32	1335350.19

Инв. № подл.	Подпись и дата	Взам. инв. №

Изм.	Кол.уч.	Лист	№ док	Подпись	Дата

«Проектирование и строительство Падовского группового водопровода муниципального района Пестравский Самарской области»

Лист

137

Номер точки	Координаты	
	X	Y
857	305784.38	1334945.87
858	305783.23	1334887.81
859	305788.02	1334820.69
860	305797.06	1334677.41
861	305816.07	1334535.58
862	305828.69	1334477.17
863	305841.18	1334360.73
864	305790.20	1334311.83
865	305715.07	1334176.27
866	305695.77	1334194.82
867	305677.81	1334260.87
868	305678.77	1334261.13
869	305677.20	1334266.92
870	305676.23	1334266.66
871	305673.65	1334276.15
872	305646.15	1334317.10
873	305646.98	1334317.66
874	305643.63	1334322.64
875	305638.65	1334319.30
876	305642.00	1334314.32
877	305642.83	1334314.87
878	305669.97	1334274.47
879	305672.37	1334265.61
880	305671.41	1334265.35
881	305672.98	1334259.56
882	305673.95	1334259.82
883	305692.20	1334192.70
884	305713.06	1334172.65
885	305698.21	1334145.85
886	305660.59	1334087.25
887	305636.89	1334051.74
888	305599.46	1333957.15
889	305467.32	1333738.08
890	305328.44	1333486.52
891	305310.83	1333437.21
892	305302.39	1333404.33
893	305265.85	1333355.14
894	305069.87	1332944.56
895	305075.86	1332840.33
896	305084.46	1332780.66
897	305101.50	1332734.36
898	305242.52	1332428.41
899	305038.60	1332330.52
900	305033.88	1332340.68
901	304955.73	1332301.50
902	304917.36	1332383.60
903	304940.95	1332396.04
904	304915.78	1332450.20
905	304860.42	1332422.89
906	304885.34	1332367.28
907	304907.93	1332378.57
908	304945.74	1332296.62
909	304922.80	1332285.05
910	304947.74	1332229.45
911	304971.75	1332241.67
912	305003.92	1332171.95
913	305006.36	1332166.36
914	305009.54	1332159.72
915	304985.66	1332147.92
916	305010.58	1332092.32
917	305036.51	1332105.49
918	305074.32	1332023.56

Инв. № подл.	Подпись и дата	Взам. инв. №

<i>Изм.</i>	<i>Кол.уч.</i>	<i>Лист</i>	<i>№ док</i>	<i>Подпись</i>	<i>Дата</i>

«Проектирование и строительство Падовского группового водопровода муниципального района Пестравский Самарской области»

Номер точки	Координаты	
	X	Y
919	305050.41	1332011.98
920	305075.34	1331956.37
921	305101.26	1331970.26
922	305139.06	1331888.32
923	305114.21	1331876.03
924	305139.14	1331820.44
925	305194.73	1331849.19
926	305169.57	1331903.35
927	305149.07	1331893.20
928	305110.66	1331974.73
929	305130.93	1331985.14
930	305105.76	1332039.29
931	305084.30	1332028.43
932	305045.93	1332110.53
933	305066.18	1332121.07
934	305041.00	1332175.23
935	305019.54	1332164.60
936	305016.49	1332171.18
937	305013.96	1332176.62
938	304981.17	1332246.71
939	305059.04	1332286.52
940	305050.91	1332304.01
941	305369.59	1332448.91
942	305374.23	1332442.08
943	305466.12	1332444.65
944	305603.78	1332435.30
945	305744.32	1332426.31
946	305838.67	1332435.60
947	305882.99	1332426.11
948	305919.22	1332433.35
949	305949.62	1332443.78
950	305964.10	1332450.25
951	305993.15	1332461.98
952	306014.32	1332472.94
953	306015.20	1332471.53
954	306016.05	1332472.07
955	306040.16	1332432.93
956	306039.22	1332432.29
957	306039.77	1332431.48
958	306037.31	1332429.82
959	306036.98	1332430.32
960	306032.01	1332426.95
961	306035.38	1332421.99
962	306040.35	1332425.35
963	306039.56	1332426.51
964	306042.02	1332428.17
965	306042.59	1332427.33
966	306043.42	1332427.89
967	306056.51	1332408.59
968	306055.69	1332408.03
969	306059.05	1332403.07
970	306059.85	1332403.61
971	306071.84	1332385.42
972	306070.98	1332384.83
973	306074.35	1332379.87
974	306075.14	1332380.41
975	306083.85	1332367.19
976	306082.99	1332366.61
977	306086.36	1332361.64
978	306087.15	1332362.18
979	306107.23	1332331.71
980	306106.37	1332331.13

Инв. № подл.	Подпись и дата	Взам. инв. №

<i>Изм.</i>	<i>Кол.уч.</i>	<i>Лист</i>	<i>№ док</i>	<i>Подпись</i>	<i>Дата</i>

«Проектирование и строительство Падовского группового водопровода муниципального района Пестравский Самарской области»

Лист

139

Номер точки	Координаты	
	X	Y
981	306109.74	1332326.17
982	306110.53	1332326.70
983	306113.57	1332322.10
984	306112.71	1332321.52
985	306113.25	1332320.73
986	306110.74	1332319.08
987	306110.16	1332319.94
988	306105.19	1332316.57
989	306108.56	1332311.60
990	306113.53	1332314.97
991	306112.99	1332315.77
992	306115.49	1332317.42
993	306116.07	1332316.56
994	306116.87	1332317.09
995	306122.11	1332309.14
996	306121.25	1332308.55
997	306124.62	1332303.59
998	306125.29	1332304.04
999	306130.59	1332295.05
1000	306129.66	1332294.47
1001	306132.87	1332289.40
1002	306133.72	1332289.93
1003	306157.86	1332251.77
1004	306159.53	1332233.43
1005	306161.92	1332229.62
1006	306161.07	1332229.09
1007	306164.25	1332224.00
1008	306165.10	1332224.53
1009	306188.38	1332187.38
1010	306187.52	1332186.84
1011	306190.73	1332181.77
1012	306191.54	1332182.28
1013	306211.63	1332149.70
1014	306210.75	1332149.15
1015	306213.96	1332144.08
1016	306214.80	1332144.60
1017	306229.48	1332121.22
1018	306228.63	1332120.68
1019	306231.83	1332115.61
1020	306232.67	1332116.13
1021	306236.02	1332110.80
1022	306235.17	1332110.26
1023	306238.37	1332105.19
1024	306239.44	1332105.87
1025	306250.16	1332091.93
1026	306249.60	1332091.60
1027	306252.71	1332086.46
1028	306253.51	1332086.95
1029	306267.33	1332063.07
1030	306266.43	1332062.53
1031	306269.53	1332057.39
1032	306270.39	1332057.91
1033	306280.33	1332041.59
1034	306279.48	1332041.07
1035	306282.58	1332035.94
1036	306283.47	1332036.48
1037	306297.30	1332014.27
1038	306296.48	1332013.78
1039	306299.58	1332008.64
1040	306300.39	1332009.13
1041	306309.05	1331994.14
1042	306308.15	1331993.59

Инв. № подл.	Подпись и дата	Взам. инв. №

<i>Изм.</i>	<i>Кол.уч.</i>	<i>Лист</i>	<i>№ док</i>	<i>Подпись</i>	<i>Дата</i>

«Проектирование и строительство Падовского группового водопровода муниципального района Пестравский Самарской области»

Лист

140

Номер точки	Координаты	
	X	Y
1043	306311.25	1331988.46
1044	306312.09	1331988.97
1045	306327.79	1331962.79
1046	306326.92	1331962.27
1047	306330.02	1331957.14
1048	306330.86	1331957.64
1049	306333.10	1331953.89
1050	306332.23	1331953.36
1051	306335.33	1331948.23
1052	306336.17	1331948.73
1053	306340.26	1331941.86
1054	306339.39	1331941.33
1055	306342.49	1331936.20
1056	306343.38	1331936.74
1057	306354.76	1331918.56
1058	306353.94	1331918.07
1059	306357.04	1331912.93
1060	306357.85	1331913.42
1061	306361.08	1331907.82
1062	306360.18	1331907.28
1063	306363.28	1331902.14
1064	306364.14	1331902.66
1065	306383.11	1331871.27
1066	306382.25	1331870.76
1067	306385.35	1331865.62
1068	306386.29	1331866.18
1069	306403.42	1331839.67
1070	306402.54	1331839.08
1071	306405.90	1331834.10
1072	306406.73	1331834.66
1073	306426.89	1331804.82
1074	306426.18	1331804.36
1075	306429.41	1331799.31
1076	306430.00	1331799.68
1077	306445.58	1331770.70
1078	306446.70	1331768.02
1079	306445.78	1331767.63
1080	306448.10	1331762.10
1081	306449.02	1331762.49
1082	306450.29	1331759.46
1083	306459.40	1331746.71
1084	306458.62	1331746.18
1085	306462.02	1331741.23
1086	306462.84	1331741.80
1087	306478.69	1331718.76
1088	306478.00	1331718.35
1089	306481.08	1331713.20
1090	306481.93	1331713.71
1091	306500.26	1331683.01
1092	306499.33	1331682.41
1093	306502.59	1331677.37
1094	306503.46	1331677.93
1095	306516.25	1331658.69
1096	306515.44	1331658.17
1097	306518.70	1331653.13
1098	306519.47	1331653.63
1099	306525.69	1331643.42
1100	306524.79	1331642.83
1101	306529.78	1331635.10
1102	306530.62	1331635.64
1103	306547.65	1331609.33
1104	306546.81	1331608.79

Инв. № подл.	Подпись и дата	Взам. инв. №

Изм.	Кол.уч.	Лист	№ док	Подпись	Дата

«Проектирование и строительство Падовского группового водопровода муниципального района Пестравский Самарской области»

Номер точки	Координаты	
	X	Y
1105	306550.07	1331603.75
1106	306551.28	1331604.54
1107	306557.60	1331597.53
1108	306575.41	1331567.76
1109	306574.60	1331567.29
1110	306577.58	1331562.08
1111	306578.44	1331562.58
1112	306590.05	1331542.33
1113	306595.23	1331530.48
1114	306597.40	1331525.52
1115	306599.71	1331514.21
1116	306599.93	1331502.12
1117	306598.98	1331502.11
1118	306599.03	1331496.11
1119	306600.03	1331496.12
1120	306600.07	1331494.08
1121	306595.59	1331482.64
1122	306587.06	1331467.10
1123	306566.61	1331428.50
1124	306559.77	1331416.57
1125	306520.52	1331342.03
1126	306519.54	1331342.49
1127	306516.95	1331337.08
1128	306517.96	1331336.60
1129	306510.33	1331324.73
1130	306509.18	1331325.28
1131	306506.59	1331319.86
1132	306507.49	1331319.43
1133	306484.54	1331270.30
1134	306482.88	1331267.51
1135	306477.22	1331260.20
1136	306452.01	1331245.56
1137	306451.45	1331246.47
1138	306446.36	1331243.30
1139	306446.88	1331242.45
1140	306442.14	1331239.44
1141	306440.82	1331238.60
1142	306440.24	1331239.46
1143	306435.26	1331236.12
1144	306435.62	1331235.57
1145	306395.80	1331228.70
1146	306368.76	1331226.83
1147	306369.27	1331219.03
1148	306356.82	1331218.46
1149	306356.84	1331219.21
1150	306350.84	1331219.36
1151	306350.82	1331218.36
1152	306330.38	1331218.69
1153	306323.65	1331219.37
1154	306307.04	1331219.81
1155	306307.09	1331220.78
1156	306296.10	1331221.31
1157	306295.81	1331215.32
1158	306306.80	1331214.79
1159	306306.85	1331215.82
1160	306323.29	1331215.38
1161	306330.25	1331214.69
1162	306350.72	1331214.36
1163	306350.69	1331213.36
1164	306356.69	1331213.22
1165	306356.72	1331214.45
1166	306373.53	1331215.23

Инв. № подл.	Подпись и дата	Взам. инв. №

Изм.	Кол.уч.	Лист	№ док	Подпись	Дата

«Проектирование и строительство Падовского группового водопровода
муниципального района Пестравский Самарской области»

Номер точки	Координаты	
	X	Y
1167	306373.01	1331223.11
1168	306396.28	1331224.73
1169	306437.73	1331231.88
1170	306437.99	1331232.04
1171	306438.59	1331231.14
1172	306439.44	1331231.70
1173	306444.32	1331224.47
1174	306464.14	1331228.56
1175	306469.64	1331232.31
1176	306470.19	1331231.48
1177	306475.18	1331234.81
1178	306474.25	1331236.20
1179	306478.55	1331240.78
1180	306484.92	1331248.57
1181	306488.86	1331245.30
1182	306514.27	1331281.12
1183	306526.41	1331298.12
1184	306544.92	1331330.92
1185	306536.72	1331335.49
1186	306550.36	1331359.95
1187	306551.23	1331359.46
1188	306554.20	1331364.67
1189	306553.28	1331365.19
1190	306569.77	1331394.82
1191	306570.64	1331394.32
1192	306573.61	1331399.54
1193	306573.04	1331399.86
1194	306587.36	1331419.21
1195	306588.16	1331418.61
1196	306591.77	1331423.40
1197	306590.69	1331424.22
1198	306597.11	1331435.16
1199	306608.83	1331455.11
1200	306612.32	1331466.10
1201	306620.32	1331496.73
1202	306621.81	1331528.15
1203	306621.48	1331528.71
1204	306622.39	1331529.27
1205	306619.23	1331534.37
1206	306618.44	1331533.88
1207	306616.75	1331536.74
1208	306617.66	1331537.31
1209	306614.49	1331542.41
1210	306613.70	1331541.91
1211	306589.75	1331582.56
1212	306590.65	1331583.12
1213	306587.49	1331588.22
1214	306586.63	1331587.68
1215	306574.93	1331606.33
1216	306575.76	1331606.85
1217	306572.60	1331611.95
1218	306571.75	1331611.42
1219	306564.71	1331622.70
1220	306565.55	1331623.22
1221	306562.39	1331628.32
1222	306561.58	1331627.82
1223	306546.58	1331652.84
1224	306539.05	1331661.85
1225	306539.52	1331662.14
1226	306536.36	1331667.24
1227	306535.55	1331666.74
1228	306526.38	1331682.12

Инв. № подл.	Подпись и дата	Взам. инв. №

Изм.	Кол.уч.	Лист	№ док	Подпись	Дата

«Проектирование и строительство Падовского группового водопровода
муниципального района Пестравский Самарской области»

Лист

143

Номер точки	Координаты	
	X	Y
1229	306527.27	1331682.68
1230	306524.11	1331687.78
1231	306523.27	1331687.26
1232	306515.82	1331699.42
1233	306516.68	1331699.96
1234	306513.52	1331705.06
1235	306512.67	1331704.53
1236	306502.85	1331720.35
1237	306503.70	1331720.88
1238	306500.54	1331725.98
1239	306499.62	1331725.41
1240	306495.15	1331732.16
1241	306495.92	1331732.64
1242	306492.76	1331737.74
1243	306491.83	1331737.16
1244	306489.55	1331740.57
1245	306490.31	1331741.05
1246	306487.15	1331746.15
1247	306486.35	1331745.65
1248	306468.86	1331775.34
1249	306469.77	1331775.91
1250	306466.61	1331781.01
1251	306465.72	1331780.46
1252	306447.57	1331808.74
1253	306448.38	1331809.24
1254	306445.21	1331814.34
1255	306444.38	1331813.83
1256	306434.24	1331830.44
1257	306435.10	1331830.97
1258	306431.94	1331836.07
1259	306431.13	1331835.57
1260	306429.11	1331838.92
1261	306430.00	1331839.47
1262	306426.84	1331844.57
1263	306426.03	1331844.07
1264	306419.45	1331855.03
1265	306385.49	1331908.72
1266	306386.32	1331909.23
1267	306383.16	1331914.33
1268	306382.31	1331913.81
1269	306372.37	1331929.94
1270	306373.23	1331930.48
1271	306370.07	1331935.57
1272	306369.14	1331935.00
1273	306349.96	1331963.93
1274	306350.79	1331964.48
1275	306347.48	1331969.48
1276	306346.80	1331969.03
1277	306329.20	1331999.48
1278	306330.07	1331999.99
1279	306327.07	1332005.18
1280	306326.31	1332004.74
1281	306318.41	1332019.86
1282	306319.44	1332020.50
1283	306316.28	1332025.60
1284	306315.48	1332025.10
1285	306309.65	1332034.87
1286	306310.55	1332035.43
1287	306307.39	1332040.53
1288	306306.58	1332040.03
1289	306302.08	1332047.58
1290	306302.98	1332048.13

Инв. № подл.	Подпись и дата	Взам. инв. №

Изм.	Кол.уч.	Лист	№ док	Подпись	Дата

«Проектирование и строительство Падовского группового водопровода
муниципального района Пестравский Самарской области»

Номер точки	Координаты	
	X	Y
1291	306299.81	1332053.23
1292	306299.02	1332052.74
1293	306297.14	1332055.95
1294	306298.05	1332056.51
1295	306294.89	1332061.61
1296	306294.05	1332061.09
1297	306272.56	1332096.26
1298	306273.43	1332096.80
1299	306270.27	1332101.90
1300	306269.44	1332101.39
1301	306260.93	1332115.46
1302	306261.81	1332116.01
1303	306258.65	1332121.11
1304	306257.83	1332120.60
1305	306254.69	1332125.79
1306	306255.57	1332126.33
1307	306252.41	1332131.43
1308	306251.59	1332130.92
1309	306235.61	1332157.35
1310	306236.48	1332157.89
1311	306233.32	1332162.99
1312	306232.50	1332162.48
1313	306215.20	1332191.10
1314	306216.08	1332191.65
1315	306212.91	1332196.75
1316	306212.09	1332196.24
1317	306208.78	1332201.72
1318	306209.66	1332202.26
1319	306206.49	1332207.36
1320	306205.69	1332206.86
1321	306191.86	1332230.07
1322	306187.37	1332237.70
1323	306188.28	1332238.26
1324	306187.79	1332239.06
1325	306225.44	1332261.28
1326	306207.12	1332292.21
1327	306221.95	1332301.00
1328	306254.90	1332319.43
1329	306255.89	1332319.78
1330	306256.23	1332318.84
1331	306261.87	1332320.87
1332	306261.53	1332321.81
1333	306262.17	1332322.04
1334	306307.94	1332338.56
1335	306308.22	1332337.69
1336	306313.92	1332339.56
1337	306312.06	1332345.26
1338	306311.11	1332344.95
1339	306310.70	1332346.19
1340	306313.35	1332347.05
1341	306339.97	1332353.24
1342	306340.23	1332352.22
1343	306346.04	1332353.68
1344	306345.81	1332354.61
1345	306361.39	1332358.27
1346	306361.64	1332357.26
1347	306367.46	1332358.72
1348	306367.25	1332359.55
1349	306387.19	1332357.40
1350	306398.61	1332356.02
1351	306410.96	1332355.93
1352	306439.21	1332357.75

Инв. № подл.	Подпись и дата	Взам. инв. №

<i>Изм.</i>	<i>Кол.уч.</i>	<i>Лист</i>	<i>№ док</i>	<i>Подпись</i>	<i>Дата</i>

«Проектирование и строительство Падовского группового водопровода
муниципального района Пестравский Самарской области»

Лист

145

Номер точки	Координаты	
	X	Y
1353	306479.15	1332362.69
1354	306482.25	1332349.94
1355	306502.56	1332354.39
1356	306506.28	1332352.12
1357	306508.55	1332352.67
1358	306508.80	1332351.68
1359	306509.75	1332351.91
1360	306510.80	1332347.55
1361	306509.81	1332347.30
1362	306511.28	1332341.48
1363	306512.22	1332341.72
1364	306512.43	1332340.86
1365	306516.41	1332324.15
1366	306515.44	1332323.92
1367	306516.83	1332318.08
1368	306517.43	1332318.23
1369	306519.37	1332300.97
1370	306521.91	1332291.75
1371	306521.00	1332291.52
1372	306522.46	1332285.70
1373	306528.28	1332287.17
1374	306526.82	1332292.99
1375	306525.79	1332292.73
1376	306523.31	1332301.73
1377	306521.35	1332319.16
1378	306522.66	1332319.47
1379	306521.27	1332325.31
1380	306520.30	1332325.08
1381	306516.32	1332341.79
1382	306516.10	1332342.70
1383	306517.09	1332342.95
1384	306515.63	1332348.77
1385	306514.68	1332348.53
1386	306513.63	1332352.89
1387	306514.62	1332353.14
1388	306513.16	1332358.96
1389	306512.21	1332358.72
1390	306504.51	1332390.43
1391	306505.44	1332390.64
1392	306504.12	1332396.50
1393	306503.15	1332396.28
1394	306499.70	1332411.60
1395	306500.69	1332411.83
1396	306499.33	1332417.67
1397	306498.36	1332417.44
1398	306495.13	1332431.29
1399	306496.10	1332431.52
1400	306494.74	1332437.36
1401	306493.78	1332437.14
1402	306491.32	1332447.89
1403	306492.32	1332448.13
1404	306492.09	1332449.10
1405	306494.03	1332449.55
1406	306494.25	1332448.57
1407	306500.10	1332449.90
1408	306498.77	1332455.75
1409	306497.88	1332455.55
1410	306495.36	1332468.25
1411	306496.34	1332468.44
1412	306495.17	1332474.33
1413	306494.08	1332474.11
1414	306482.36	1332523.17

Инв. № подл.	Подпись и дата	Взам. инв. №

«Проектирование и строительство Падовского группового водопровода
муниципального района Пестравский Самарской области»

Лист

146

Изм.	Кол.уч.	Лист	№ док	Подпись	Дата
------	---------	------	-------	---------	------

Номер точки	Координаты	
	X	Y
1415	306483.37	1332523.43
1416	306481.90	1332529.25
1417	306480.97	1332529.01
1418	306477.48	1332543.61
1419	306478.48	1332543.87
1420	306477.02	1332549.68
1421	306476.08	1332549.45
1422	306473.57	1332559.93
1423	306474.57	1332560.18
1424	306473.11	1332566.00
1425	306472.17	1332565.76
1426	306465.51	1332593.63
1427	306466.52	1332593.88
1428	306465.05	1332599.70
1429	306464.12	1332599.46
1430	306459.47	1332618.91
1431	306460.47	1332619.17
1432	306459.01	1332624.98
1433	306458.08	1332624.75
1434	306456.10	1332633.01
1435	306457.11	1332633.26
1436	306455.64	1332639.08
1437	306454.71	1332638.85
1438	306451.78	1332651.12
1439	306452.76	1332651.35
1440	306451.36	1332657.18
1441	306450.39	1332656.95
1442	306446.64	1332672.66
1443	306447.65	1332672.91
1444	306446.18	1332678.73
1445	306445.25	1332678.49
1446	306444.15	1332683.15
1447	306445.15	1332683.40
1448	306443.69	1332689.22
1449	306442.75	1332688.98
1450	306439.54	1332702.30
1451	306440.53	1332702.55
1452	306439.07	1332708.37
1453	306438.13	1332708.14
1454	306432.47	1332731.60
1455	306433.47	1332731.86
1456	306432.01	1332737.67
1457	306430.99	1332737.42
1458	306426.83	1332752.87
1459	306427.75	1332753.10
1460	306426.29	1332758.92
1461	306425.38	1332758.69
1462	306419.84	1332782.93
1463	306420.88	1332783.19
1464	306419.41	1332789.01
1465	306418.46	1332788.77
1466	306416.09	1332798.42
1467	306417.08	1332798.67
1468	306415.61	1332804.48
1469	306414.65	1332804.24
1470	306408.47	1332829.10
1471	306409.45	1332829.34
1472	306407.99	1332835.16
1473	306407.02	1332834.92
1474	306399.16	1332866.16
1475	306400.10	1332866.40
1476	306398.63	1332872.22

Инв. № подл.	Подпись и дата	Взам. инв. №

Изм.	Кол.уч.	Лист	№ док	Подпись	Дата

«Проектирование и строительство Падовского группового водопровода муниципального района Пестравский Самарской области»

Лист

147

Номер точки	Координаты	
	X	Y
1477	306397.70	1332871.98
1478	306397.52	1332872.69
1479	306398.49	1332872.93
1480	306397.03	1332878.75
1481	306396.07	1332878.51
1482	306380.78	1332940.66
1483	306381.77	1332940.91
1484	306380.31	1332946.73
1485	306379.36	1332946.49
1486	306373.43	1332970.77
1487	306374.42	1332971.02
1488	306372.95	1332976.84
1489	306372.01	1332976.60
1490	306362.45	1333015.75
1491	306363.44	1333016.00
1492	306361.97	1333021.82
1493	306361.02	1333021.58
1494	306352.54	1333056.34
1495	306353.53	1333056.59
1496	306352.06	1333062.41
1497	306351.11	1333062.17
1498	306340.76	1333104.40
1499	306341.75	1333104.65
1500	306340.28	1333110.47
1501	306339.34	1333110.23
1502	306333.60	1333133.87
1503	306334.60	1333134.12
1504	306333.13	1333139.94
1505	306332.20	1333139.70
1506	306331.26	1333143.60
1507	306332.26	1333143.86
1508	306330.79	1333149.67
1509	306329.86	1333149.44
1510	306323.07	1333177.63
1511	306324.07	1333177.88
1512	306322.61	1333183.70
1513	306321.67	1333183.46
1514	306315.68	1333208.25
1515	306316.68	1333208.50
1516	306315.21	1333214.32
1517	306314.27	1333214.08
1518	306312.16	1333222.83
1519	306313.15	1333223.08
1520	306311.69	1333228.90
1521	306310.74	1333228.66
1522	306310.28	1333230.57
1523	306311.28	1333230.82
1524	306309.81	1333236.64
1525	306308.87	1333236.40
1526	306298.92	1333277.54
1527	306299.91	1333277.79
1528	306298.45	1333283.61
1529	306297.51	1333283.38
1530	306296.42	1333287.92
1531	306297.42	1333288.17
1532	306295.95	1333293.99
1533	306295.01	1333293.75
1534	306292.20	1333305.42
1535	306293.20	1333305.67
1536	306291.74	1333311.49
1537	306290.80	1333311.25
1538	306286.11	1333330.70

Инв. № подл.	Подпись и дата	Взам. инв. №

Изм.	Кол.уч.	Лист	№ док	Подпись	Дата

«Проектирование и строительство Падовского группового водопровода
муниципального района Пестравский Самарской области»

Лист

148

Номер точки	Координаты	
	X	Y
1539	306287.11	1333330.95
1540	306285.65	1333336.77
1541	306284.72	1333336.53
1542	306276.83	1333369.81
1543	306277.84	1333370.07
1544	306276.38	1333375.89
1545	306275.47	1333375.66
1546	306270.38	1333397.78
1547	306272.62	1333407.50
1548	306270.85	1333415.52
1549	306271.83	1333415.74
1550	306270.53	1333421.60
1551	306269.56	1333421.38
1552	306267.41	1333431.11
1553	306268.47	1333431.38
1554	306268.20	1333432.43
1555	306286.96	1333437.76
1556	306295.84	1333434.92
1557	306318.28	1333439.77
1558	306417.65	1333470.14
1559	306532.85	1333493.83
1560	306558.15	1333500.06
1561	306558.38	1333499.10
1562	306564.22	1333500.50
1563	306563.98	1333501.49
1564	306566.69	1333502.16
1565	306566.93	1333501.19
1566	306567.90	1333501.43
1567	306577.73	1333461.43
1568	306576.80	1333461.22
1569	306578.14	1333455.37
1570	306579.16	1333455.60
1571	306580.74	1333449.20
1572	306584.08	1333435.13
1573	306583.13	1333434.91
1574	306584.46	1333429.06
1575	306585.46	1333429.29
1576	306586.39	1333425.40
1577	306585.44	1333425.18
1578	306586.77	1333419.33
1579	306587.77	1333419.56
1580	306588.75	1333415.42
1581	306587.78	1333415.19
1582	306589.16	1333409.35
1583	306590.11	1333409.57
1584	306602.15	1333356.75
1585	306601.17	1333356.53
1586	306602.50	1333350.68
1587	306608.35	1333352.01
1588	306607.02	1333357.86
1589	306606.05	1333357.64
1590	306594.01	1333410.49
1591	306595.00	1333410.73
1592	306593.62	1333416.57
1593	306592.65	1333416.34
1594	306591.67	1333420.45
1595	306592.62	1333420.66
1596	306591.29	1333426.51
1597	306590.29	1333426.28
1598	306589.36	1333430.18
1599	306590.31	1333430.39
1600	306588.98	1333436.24

Инв. № подл.	Подпись и дата	Взам. инв. №

Изм.	Кол.уч.	Лист	№ док	Подпись	Дата

«Проектирование и строительство Падовского группового водопровода муниципального района Пестравский Самарской области»

Лист

149

Номер точки	Координаты	
	X	Y
1601	306587.98	1333436.01
1602	306584.62	1333450.14
1603	306583.06	1333456.49
1604	306583.99	1333456.70
1605	306582.66	1333462.55
1606	306581.63	1333462.32
1607	306571.78	1333502.38
1608	306572.75	1333502.62
1609	306571.32	1333508.45
1610	306565.49	1333507.01
1611	306565.73	1333506.04
1612	306563.05	1333505.38
1613	306562.82	1333506.33
1614	306561.85	1333506.10
1615	306560.92	1333509.99
1616	306561.90	1333510.22
1617	306560.50	1333516.06
1618	306559.53	1333515.83
1619	306547.15	1333567.72
1620	306548.12	1333567.96
1621	306546.73	1333573.79
1622	306544.94	1333573.36
1623	306537.57	1333585.71
1624	306534.54	1333599.26
1625	306534.79	1333599.31
1626	306535.04	1333598.30
1627	306540.87	1333599.69
1628	306539.48	1333605.53
1629	306538.51	1333605.30
1630	306534.01	1333624.34
1631	306534.99	1333624.57
1632	306533.60	1333630.41
1633	306532.67	1333630.19
1634	306525.29	1333663.33
1635	306519.31	1333687.39
1636	306520.25	1333687.61
1637	306518.86	1333693.45
1638	306517.83	1333693.21
1639	306508.16	1333730.75
1640	306512.01	1333731.70
1641	306512.24	1333730.75
1642	306518.08	1333732.14
1643	306516.69	1333737.97
1644	306515.67	1333737.73
1645	306513.89	1333744.76
1646	306514.82	1333744.98
1647	306513.43	1333750.81
1648	306512.41	1333750.57
1649	306510.69	1333757.36
1650	306511.62	1333757.58
1651	306510.23	1333763.42
1652	306509.23	1333763.18
1653	306507.17	1333771.43
1654	306508.11	1333771.66
1655	306506.72	1333777.50
1656	306505.77	1333777.27
1657	306493.31	1333831.52
1658	306494.30	1333831.75
1659	306492.91	1333837.59
1660	306491.99	1333837.37
1661	306486.42	1333862.69
1662	306487.44	1333862.94

Инв. № подл.	Подпись и дата	Взам. инв. №

Номер точки	Координаты	
	X	Y
1663	306486.05	1333868.77
1664	306485.12	1333868.55
1665	306483.70	1333874.84
1666	306484.71	1333875.08
1667	306483.32	1333880.92
1668	306482.36	1333880.69
1669	306467.20	1333945.45
1670	306468.18	1333945.68
1671	306466.79	1333951.52
1672	306465.81	1333951.28
1673	306461.12	1333970.65
1674	306462.09	1333970.88
1675	306460.70	1333976.71
1676	306459.71	1333976.48
1677	306459.23	1333978.48
1678	306460.19	1333978.71
1679	306459.96	1333979.70
1680	306467.18	1333981.45
1681	306458.59	1334016.84
1682	306459.55	1334017.07
1683	306458.16	1334022.91
1684	306457.19	1334022.68
1685	306449.10	1334057.22
1686	306450.08	1334057.45
1687	306448.69	1334063.29
1688	306447.73	1334063.06
1689	306431.22	1334133.00
1690	306432.19	1334133.23
1691	306430.80	1334139.06
1692	306424.97	1334137.67
1693	306426.36	1334131.84
1694	306427.33	1334132.07
1695	306443.84	1334062.13
1696	306442.86	1334061.90
1697	306444.25	1334056.06
1698	306445.21	1334056.29
1699	306453.30	1334021.75
1700	306452.32	1334021.52
1701	306453.71	1334015.68
1702	306454.70	1334015.92
1703	306462.35	1333984.39
1704	306459.03	1333983.59
1705	306458.80	1333984.55
1706	306452.96	1333983.16
1707	306454.35	1333977.32
1708	306455.34	1333977.56
1709	306455.82	1333975.55
1710	306454.86	1333975.32
1711	306456.25	1333969.49
1712	306457.23	1333969.72
1713	306461.92	1333950.36
1714	306460.96	1333950.13
1715	306462.35	1333944.29
1716	306463.31	1333944.52
1717	306478.47	1333879.76
1718	306477.48	1333879.53
1719	306477.71	1333878.59
1720	306443.44	1333870.88
1721	306258.06	1333824.34
1722	306220.03	1333829.25
1723	306173.27	1333817.57
1724	306173.02	1333818.54

Инв. № подл.	Подпись и дата	Взам. инв. №

Изм.	Кол.уч.	Лист	№ док	Подпись	Дата
------	---------	------	-------	---------	------

«Проектирование и строительство Падовского группового водопровода муниципального района Пестравский Самарской области»

Лист

151

Номер точки	Координаты	
	X	Y
1725	306172.00	1333818.28
1726	306166.59	1333838.39
1727	306167.56	1333838.65
1728	306166.00	1333844.45
1729	306165.03	1333844.19
1730	306161.53	1333857.22
1731	306162.49	1333857.48
1732	306160.93	1333863.28
1733	306159.90	1333863.00
1734	306149.17	1333899.49
1735	306150.12	1333899.77
1736	306148.45	1333905.53
1737	306147.49	1333905.25
1738	306140.48	1333929.45
1739	306141.44	1333929.72
1740	306139.77	1333935.49
1741	306138.74	1333935.19
1742	306120.84	1333991.71
1743	306121.84	1333992.04
1744	306119.93	1333997.73
1745	306118.98	1333997.41
1746	306113.78	1334012.86
1747	306114.73	1334013.18
1748	306112.82	1334018.87
1749	306111.78	1334018.52
1750	306105.75	1334034.66
1751	306106.69	1334035.01
1752	306104.59	1334040.63
1753	306098.97	1334038.53
1754	306099.32	1334037.60
1755	306091.43	1334034.65
1756	306082.25	1334058.98
1757	306083.18	1334059.32
1758	306081.08	1334064.95
1759	306080.13	1334064.59
1760	306058.69	1334121.46
1761	306059.62	1334121.80
1762	306057.52	1334127.42
1763	306056.61	1334127.08
1764	306046.37	1334155.33
1765	306055.43	1334158.95
1766	306055.80	1334158.03
1767	306061.37	1334160.26
1768	306059.14	1334165.83
1769	306058.21	1334165.45
1770	306051.78	1334181.52
1771	306052.71	1334181.90
1772	306050.48	1334187.47
1773	306049.55	1334187.09
1774	306044.06	1334200.80
1775	306045.05	1334201.22
1776	306042.68	1334206.74
1777	306041.76	1334206.34
1778	306040.36	1334209.60
1779	306028.08	1334226.57
1780	306025.26	1334228.76
1781	306025.88	1334229.55
1782	306021.14	1334233.24
1783	306020.53	1334232.45
1784	306018.16	1334234.30
1785	306018.78	1334235.08
1786	306014.04	1334238.77

Инв. № подл.	Подпись и дата	Взам. инв. №

Изм.	Кол.уч.	Лист	№ док	Подпись	Дата

«Проектирование и строительство Падовского группового водопровода муниципального района Пестравский Самарской области»

Номер точки	Координаты	
	X	Y
1787	306010.36	1334234.04
1788	306011.16	1334233.41
1789	306000.94	1334220.10
1790	305879.75	1334270.29
1791	305858.65	1334269.59
1792	305856.58	1334269.52
1793	305840.38	1334240.06
1794	305811.82	1334257.77
1795	305745.30	1334148.06
1796	305742.93	1334149.50
1797	305733.35	1334158.71
1798	305809.83	1334296.71
1799	305866.83	1334351.37
1800	305852.91	1334481.08
1801	305840.22	1334539.80
1802	305821.46	1334679.81
1803	305812.47	1334822.33
1804	305807.75	1334888.44
1805	305808.90	1334946.32
1806	305785.78	1335351.62
1807	305776.26	1335510.37
1808	305768.29	1335587.58
1809	305730.88	1335687.62
1810	305627.55	1335796.47
1811	305585.26	1335835.34
1812	305586.60	1335917.44
1813	305560.40	1335999.79
1814	305510.05	1336097.16
1815	305428.60	1336243.42
1816	305395.20	1336314.38
1817	305387.55	1336354.04
1818	305385.05	1336395.75
1819	305386.36	1336437.29
1820	305390.36	1336459.94
1821	305400.79	1336515.24
1822	305419.54	1336582.69
1823	305440.58	1336639.34
1824	305467.10	1336706.75
1825	305523.50	1336847.11
1826	305705.76	1337280.04
1827	305758.07	1337393.75
1828	305786.63	1337445.06
1829	305811.50	1337480.71
1830	305824.64	1337476.76
1831	305944.95	1337585.18
1832	305936.00	1337596.04
1833	306252.79	1337843.93
1834	306314.57	1337904.08
1835	306369.69	1337950.89
1836	306458.07	1338036.22
1837	306494.13	1338077.99
1838	306538.92	1338136.90
1839	306591.08	1338205.49
1840	306636.46	1338273.77
1841	306704.79	1338367.38
1842	306740.89	1338412.06
1843	306792.69	1338476.17
1844	306863.60	1338564.93
1845	306903.75	1338618.38
1846	307136.09	1338913.58
1847	307209.12	1339007.38
1848	307298.47	1339122.39

Инв. № подл.	Подпись и дата	Взам. инв. №

<i>Изм.</i>	<i>Кол.уч.</i>	<i>Лист</i>	<i>№ док</i>	<i>Подпись</i>	<i>Дата</i>

«Проектирование и строительство Падовского группового водопровода
муниципального района Пестравский Самарской области»

Лист

153

Номер точки	Координаты	
	X	Y
1849	307428.60	1339288.24
1850	307774.14	1339729.91
1851	308165.14	1340233.37
1852	308189.73	1340264.11
1853	308255.52	1340347.30
1854	308328.87	1340440.47
1855	308424.57	1340562.45
1856	308495.91	1340653.56
1857	308743.26	1340969.85
1858	308840.73	1341094.56
1859	308982.16	1341275.50
1860	309139.89	1341477.31
1861	309464.53	1341892.66
1862	309670.12	1342158.96
1863	309752.71	1342269.35
1864	309796.85	1342321.20
1865	309961.02	1342514.36
1866	310001.63	1342564.77
1867	310102.25	1342691.74
1868	310220.66	1342846.53
1869	310243.78	1342909.75
1870	310325.91	1342960.17
1871	310378.08	1342873.35
1872	310524.07	1342622.46
1873	310553.46	1342574.45
1874	310561.69	1342552.50
1875	310611.44	1342472.29
1876	310668.59	1342372.01
1877	310768.31	1342212.20
1878	310868.57	1342048.99
1879	311306.15	1341336.75
1880	311470.76	1341072.91
1881	311525.85	1340983.33
1882	311545.65	1340995.81
1883	311625.45	1340869.32
1884	311599.68	1340853.06
1885	311612.00	1340833.53
1886	311649.28	1340797.11
1887	311841.13	1340474.83
1888	312052.85	1340119.30
1889	312097.01	1340047.33
1890	312260.96	1339784.36
1891	312465.40	1339450.77
1892	312629.46	1339186.88
1893	312723.69	1339034.97
1894	312850.52	1338829.81
1895	312896.10	1338756.69
1896	312949.36	1338665.19
1897	312978.41	1338631.50
1898	313027.52	1338550.14
1899	313048.15	1338508.52
1900	313136.62	1338368.45
1901	313250.47	1338181.33
1902	313445.50	1337859.06
1903	313549.29	1337684.95
1904	313680.87	1337470.34
1905	313772.04	1337328.31
1906	313871.84	1337163.55
1907	314016.72	1336931.21
1908	314126.83	1336748.30
1909	314270.24	1336508.39
1910	314292.23	1336469.39

Инв. № подл.	Подпись и дата	Взам. инв. №

Изм.	Кол.уч.	Лист	№ док	Подпись	Дата

«Проектирование и строительство Падовского группового водопровода
муниципального района Пестравский Самарской области»

Лист

154

Номер точки	Координаты	
	X	Y
1911	314353.21	1336451.52
1912	314354.34	1336439.21
1913	314346.62	1336438.50
1914	314352.10	1336378.75
1915	314379.49	1336381.26
1916	314382.39	1336349.55
1917	314422.66	1336250.15
1918	314428.40	1336195.66
1919	314449.90	1336128.13
1920	314486.67	1335963.65
1921	314498.85	1335910.63
1922	314518.73	1335903.85
1923	314530.03	1335812.45
1924	314527.48	1335786.78
1925	314523.96	1335787.13
1926	314524.05	1335788.20
1927	314518.07	1335788.70
1928	314517.99	1335787.72
1929	314475.45	1335791.38
1930	314475.54	1335792.36
1931	314474.58	1335792.44
1932	314474.75	1335794.43
1933	314475.75	1335794.35
1934	314476.21	1335800.34
1935	314470.23	1335800.79
1936	314469.77	1335794.81
1937	314470.77	1335794.73
1938	314470.60	1335792.77
1939	314469.56	1335792.86
1940	314469.48	1335791.89
1941	314469.28	1335791.91
1942	314456.04	1335805.48
1943	314449.31	1335808.59
1944	314449.72	1335809.51
1945	314444.24	1335811.96
1946	314443.86	1335811.11
1947	314436.45	1335814.55
1948	314436.81	1335815.23
1949	314431.54	1335818.09
1950	314430.77	1335816.67
1951	314402.42	1335824.49
1952	314402.67	1335825.46
1953	314396.87	1335826.98
1954	314396.64	1335826.08
1955	314391.03	1335827.63
1956	314391.81	1335830.44
1957	314392.77	1335830.18
1958	314394.32	1335835.98
1959	314388.52	1335837.53
1960	314388.28	1335836.64
1961	314335.49	1335851.50
1962	314335.60	1335852.50
1963	314329.80	1335854.05
1964	314329.56	1335853.16
1965	314294.09	1335863.11
1966	314294.35	1335864.00
1967	314288.59	1335865.69
1968	314288.31	1335864.73
1969	314269.98	1335869.85
1970	314270.24	1335870.82
1971	314264.46	1335872.41
1972	314264.20	1335871.47

Инв. № подл.	Подпись и дата	Взам. инв. №

Изм.	Кол.уч.	Лист	№ док	Подпись	Дата

«Проектирование и строительство Падовского группового водопровода муниципального района Пестравский Самарской области»

Номер точки	Координаты	
	X	Y
1973	314245.66	1335876.65
1974	314243.00	1335877.40
1975	314243.26	1335878.37
1976	314237.47	1335879.93
1977	314237.23	1335879.04
1978	314223.62	1335882.92
1979	314202.69	1335888.87
1980	314202.95	1335889.71
1981	314197.23	1335891.51
1982	314196.93	1335890.56
1983	314154.43	1335903.39
1984	314150.26	1335904.98
1985	314150.63	1335905.91
1986	314145.00	1335907.99
1987	314144.66	1335907.13
1988	314133.38	1335911.44
1989	314133.72	1335912.38
1990	314128.09	1335914.45
1991	314127.77	1335913.59
1992	314125.38	1335914.50
1993	314078.37	1335935.16
1994	314078.78	1335936.10
1995	314073.26	1335938.45
1996	314072.90	1335937.63
1997	314064.54	1335941.40
1998	314042.11	1335949.97
1999	314026.97	1335958.54
2000	314027.45	1335959.42
2001	314022.19	1335962.31
2002	314021.75	1335961.50
2003	314020.35	1335962.29
2004	314012.30	1335964.38
2005	314012.54	1335965.35
2006	314006.71	1335966.78
2007	314006.49	1335965.89
2008	313992.92	1335969.41
2009	313993.16	1335970.39
2010	313987.33	1335971.83
2011	313987.11	1335970.92
2012	313979.66	1335972.85
2013	313960.69	1335976.89
2014	313960.88	1335977.87
2015	313955.00	1335979.04
2016	313954.82	1335978.13
2017	313940.94	1335981.08
2018	313926.45	1335984.16
2019	313926.65	1335985.14
2020	313920.76	1335986.32
2021	313920.58	1335985.41
2022	313883.41	1335993.31
2023	313883.61	1335994.29
2024	313877.72	1335995.47
2025	313877.54	1335994.56
2026	313865.81	1335997.09
2027	313866.01	1335998.08
2028	313860.13	1335999.25
2029	313859.95	1335998.36
2030	313818.90	1336007.26
2031	313819.10	1336008.24
2032	313813.21	1336009.41
2033	313813.03	1336008.50
2034	313754.36	1336020.83

Инв. № подл.	Подпись и дата	Взам. инв. №

Изм.	Кол.уч.	Лист	№ док	Подпись	Дата

«Проектирование и строительство Падовского группового водопровода
муниципального района Пестравский Самарской области»

Лист

156

Номер точки	Координаты	
	X	Y
2035	313736.69	1336024.48
2036	313736.88	1336025.44
2037	313730.99	1336026.62
2038	313730.81	1336025.69
2039	313719.06	1336028.12
2040	313719.25	1336029.09
2041	313713.37	1336030.26
2042	313713.18	1336029.34
2043	313694.58	1336033.19
2044	313694.77	1336034.15
2045	313688.88	1336035.32
2046	313688.70	1336034.40
2047	313663.12	1336039.92
2048	313661.16	1336038.67
2049	313660.67	1336039.46
2050	313655.57	1336036.30
2051	313656.10	1336035.45
2052	313651.52	1336032.53
2053	313621.39	1336039.81
2054	313621.68	1336040.65
2055	313616.00	1336042.59
2056	313615.68	1336041.65
2057	313584.67	1336051.82
2058	313580.27	1336052.91
2059	313580.50	1336053.80
2060	313574.69	1336055.31
2061	313574.44	1336054.34
2062	313555.89	1336058.93
2063	313556.10	1336060.00
2064	313550.22	1336061.18
2065	313550.04	1336060.28
2066	313509.00	1336069.20
2067	313509.20	1336070.19
2068	313503.31	1336071.37
2069	313503.13	1336070.47
2070	313481.08	1336075.27
2071	313481.28	1336076.26
2072	313475.39	1336077.43
2073	313475.22	1336076.54
2074	313473.19	1336076.98
2075	313444.86	1336079.09
2076	313427.46	1335845.05
2077	313431.05	1335828.05
2078	313430.01	1335827.82
2079	313430.21	1335826.95
2080	313426.30	1335826.12
2081	313426.08	1335827.09
2082	313420.22	1335825.78
2083	313421.54	1335819.93
2084	313427.39	1335821.24
2085	313427.17	1335822.22
2086	313431.08	1335823.04
2087	313431.33	1335821.96
2088	313432.29	1335822.18
2089	313475.33	1335618.47
2090	313474.29	1335618.24
2091	313475.61	1335612.38
2092	313476.57	1335612.60
2093	313478.87	1335601.73
2094	313449.30	1335553.84
2095	313445.88	1335455.13
2096	313454.82	1335454.82

Инв. № подл.	Подпись и дата	Взам. инв. №

Изм.	Кол.уч.	Лист	№ док	Подпись	Дата

«Проектирование и строительство Падовского группового водопровода
муниципального района Пестравский Самарской области»

Лист

157

Номер точки	Координаты	
	X	Y
2097	313454.77	1335453.82
2098	313460.76	1335453.54
2099	313460.82	1335454.61
2100	313474.86	1335454.13
2101	313474.83	1335453.05
2102	313480.83	1335452.92
2103	313480.85	1335453.92
2104	313494.99	1335453.43
2105	313524.65	1335451.38
2106	313524.57	1335450.38
2107	313530.55	1335449.89
2108	313530.63	1335450.85
2109	313569.16	1335446.77
2110	313569.10	1335445.58
2111	313575.09	1335445.26
2112	313575.14	1335446.26
2113	313581.58	1335445.84
2114	313581.50	1335444.85
2115	313587.48	1335444.38
2116	313587.57	1335445.45
2117	313619.50	1335443.37
2118	313619.42	1335442.37
2119	313625.40	1335441.91
2120	313625.49	1335442.98
2121	313658.46	1335440.83
2122	313658.40	1335439.76
2123	313659.40	1335439.71
2124	313658.47	1335425.46
2125	313706.13	1335423.02
2126	313709.28	1335423.47
2127	313709.45	1335422.41
2128	313715.38	1335423.33
2129	313715.23	1335424.32
2130	313718.69	1335424.81
2131	313719.39	1335424.73
2132	313719.27	1335423.71
2133	313725.23	1335423.00
2134	313725.35	1335423.99
2135	313767.51	1335418.42
2136	313787.02	1335416.99
2137	313786.93	1335415.99
2138	313792.91	1335415.48
2139	313793.00	1335416.50
2140	313825.84	1335413.58
2141	313825.74	1335412.58
2142	313831.70	1335411.98
2143	313831.81	1335413.04
2144	313857.48	1335410.76
2145	313892.03	1335408.49
2146	313896.15	1335408.12
2147	313896.06	1335407.07
2148	313902.04	1335406.55
2149	313902.12	1335407.50
2150	313906.10	1335407.02
2151	313906.01	1335405.88
2152	313911.99	1335405.39
2153	313912.07	1335406.39
2154	313950.93	1335402.74
2155	313950.85	1335401.63
2156	313956.84	1335401.23
2157	313956.90	1335402.22
2158	313991.53	1335399.44

Инв. № подл.	Подпись и дата	Взам. инв. №

Изм.	Кол.уч.	Лист	№ док	Подпись	Дата

«Проектирование и строительство Падовского группового водопровода
муниципального района Пестравский Самарской области»

Лист

158

Номер точки	Координаты	
	X	Y
2159	314010.71	1335398.38
2160	314010.63	1335397.44
2161	314016.61	1335396.91
2162	314016.69	1335397.91
2163	314045.37	1335395.00
2164	314045.27	1335393.92
2165	314051.25	1335393.40
2166	314051.34	1335394.39
2167	314077.21	1335391.77
2168	314077.11	1335390.70
2169	314083.09	1335390.18
2170	314083.18	1335391.17
2171	314121.84	1335387.28
2172	314121.71	1335386.38
2173	314127.65	1335385.52
2174	314127.79	1335386.51
2175	314142.43	1335384.21
2176	314143.94	1335394.03
2177	314161.72	1335391.29
2178	314161.57	1335390.24
2179	314167.51	1335389.38
2180	314167.67	1335390.50
2181	314193.68	1335387.54
2182	314193.62	1335386.31
2183	314199.61	1335386.01
2184	314199.66	1335387.01
2185	314224.56	1335385.45
2186	314224.49	1335384.45
2187	314230.47	1335384.00
2188	314230.57	1335385.24
2189	314263.44	1335385.05
2190	314284.28	1335388.49
2191	314284.43	1335387.50
2192	314290.36	1335388.40
2193	314290.18	1335389.59
2194	314323.53	1335396.64
2195	314323.72	1335395.66
2196	314329.61	1335396.83
2197	314329.40	1335397.89
2198	314343.16	1335400.81
2199	314343.40	1335399.74
2200	314349.25	1335401.10
2201	314349.03	1335402.05
2202	314369.57	1335406.41
2203	314369.81	1335405.35
2204	314375.66	1335406.70
2205	314375.44	1335407.66
2206	314398.91	1335412.64
2207	314399.16	1335411.57
2208	314405.01	1335412.93
2209	314404.78	1335413.88
2210	314418.97	1335416.90
2211	314420.99	1335407.39
2212	314465.96	1335417.47
2213	314466.27	1335416.33
2214	314472.06	1335417.91
2215	314471.76	1335418.99
2216	314490.93	1335424.80
2217	314491.21	1335423.84
2218	314496.97	1335425.51
2219	314496.69	1335426.48
2220	314521.57	1335433.39

Инв. № подл.	Подпись и дата	Взам. инв. №

Изм.	Кол.уч.	Лист	№ док	Подпись	Дата

«Проектирование и строительство Падовского группового водопровода муниципального района Пестравский Самарской области»

Номер точки	Координаты	
	X	Y
2221	314522.10	1335432.11
2222	314527.65	1335434.40
2223	314527.25	1335435.36
2224	314558.12	1335448.13
2225	314559.99	1335443.48
2226	314565.56	1335445.72
2227	314563.88	1335449.92
2228	314576.17	1335452.66
2229	314576.41	1335451.63
2230	314582.26	1335452.99
2231	314582.02	1335454.00
2232	314591.90	1335456.29
2233	314589.46	1335466.02
2234	314599.11	1335468.38
2235	314599.34	1335467.40
2236	314605.18	1335468.75
2237	314604.94	1335469.80
2238	314634.09	1335476.89
2239	314634.32	1335475.91
2240	314640.16	1335477.27
2241	314639.92	1335478.30
2242	314665.20	1335484.39
2243	314665.43	1335483.40
2244	314671.27	1335484.76
2245	314671.03	1335485.79
2246	314698.24	1335492.33
2247	314700.57	1335482.84
2248	314717.03	1335486.87
2249	314717.26	1335485.90
2250	314723.10	1335487.25
2251	314722.86	1335488.30
2252	314751.99	1335495.45
2253	314752.22	1335494.47
2254	314758.06	1335495.83
2255	314757.82	1335496.88
2256	314784.26	1335503.36
2257	314784.33	1335502.74
2258	314790.29	1335503.40
2259	314790.18	1335504.40
2260	314807.36	1335506.08
2261	314807.48	1335505.01
2262	314813.44	1335505.67
2263	314813.33	1335506.67
2264	314819.05	1335507.23
2265	314864.82	1335512.25
2266	314888.89	1335514.99
2267	314911.76	1335517.65
2268	314911.90	1335516.58
2269	314917.85	1335517.35
2270	314917.72	1335518.34
2271	314938.32	1335520.73
2272	314955.41	1335522.95
2273	314955.52	1335521.97
2274	314961.48	1335522.64
2275	314961.37	1335523.64
2276	314965.30	1335524.04
2277	314965.39	1335523.05
2278	314971.36	1335523.58
2279	314971.27	1335524.65
2280	315007.38	1335528.34
2281	315014.78	1335527.20
2282	315027.70	1335524.06

Инв. № подл.	Подпись и дата	Взам. инв. №

Номер точки	Координаты	
	X	Y
2283	315032.78	1335523.35
2284	315032.65	1335522.29
2285	315038.60	1335521.53
2286	315038.73	1335522.52
2287	315053.37	1335520.47
2288	315082.40	1335509.82
2289	315082.05	1335508.85
2290	315087.67	1335506.77
2291	315088.04	1335507.75
2292	315091.94	1335506.32
2293	315103.81	1335501.51
2294	315103.42	1335500.51
2295	315109.01	1335498.33
2296	315109.38	1335499.26
2297	315168.52	1335475.32
2298	315168.16	1335474.61
2299	315173.53	1335471.92
2300	315176.22	1335477.29
2301	315175.32	1335477.74
2302	315176.22	1335479.56
2303	315177.12	1335479.13
2304	315179.71	1335484.54
2305	315178.86	1335484.95
2306	315180.58	1335488.46
2307	315181.41	1335488.03
2308	315181.89	1335488.98
2309	315185.93	1335487.01
2310	315185.48	1335486.12
2311	315190.84	1335483.41
2312	315193.54	1335488.77
2313	315188.19	1335491.47
2314	315187.74	1335490.58
2315	315183.70	1335492.57
2316	315184.12	1335493.39
2317	315183.21	1335493.86
2318	315184.57	1335496.61
2319	315226.34	1335581.86
2320	315227.18	1335581.44
2321	315229.88	1335586.80
2322	315228.98	1335587.25
2323	315234.86	1335599.25
2324	315235.71	1335598.82
2325	315238.40	1335604.19
2326	315237.50	1335604.64
2327	315244.96	1335619.85
2328	315254.64	1335635.03
2329	315255.77	1335634.46
2330	315258.49	1335639.80
2331	315257.46	1335640.33
2332	315274.02	1335678.64
2333	315274.91	1335678.25
2334	315277.29	1335683.76
2335	315276.40	1335684.15
2336	315290.43	1335716.63
2337	315294.34	1335725.41
2338	315295.26	1335725.01
2339	315300.11	1335735.93
2340	315299.20	1335736.34
2341	315311.60	1335764.19
2342	315312.51	1335763.79
2343	315314.90	1335769.30
2344	315314.03	1335769.67

Инв. № подл.	Подпись и дата	Взам. инв. №

Изм.	Кол.уч.	Лист	№ док	Подпись	Дата

«Проектирование и строительство Падовского группового водопровода муниципального района Пестравский Самарской области»

Лист

161

Номер точки	Координаты	
	X	Y
2345	315325.43	1335795.27
2346	315317.76	1335798.68
2347	315318.16	1335799.60
2348	315317.35	1335799.95
2349	315339.21	1335846.68
2350	315345.45	1335861.08
2351	315346.32	1335860.70
2352	315348.75	1335866.18
2353	315347.84	1335866.59
2354	315353.03	1335878.55
2355	315353.95	1335878.16
2356	315356.28	1335883.69
2357	315355.41	1335884.05
2358	315368.47	1335914.18
2359	315381.82	1335944.53
2360	315382.74	1335944.13
2361	315385.11	1335949.65
2362	315384.24	1335950.02
2363	315402.34	1335991.18
2364	315403.20	1335990.79
2365	315405.67	1335996.26
2366	315404.76	1335996.67
2367	315405.58	1335998.53
2368	315406.50	1335998.14
2369	315408.86	1336003.65
2370	315407.99	1336004.03
2371	315419.19	1336029.70
2372	315420.11	1336029.31
2373	315422.46	1336034.83
2374	315421.59	1336035.20
2375	315430.12	1336054.77
2376	315443.27	1336084.65
2377	315444.19	1336084.25
2378	315446.56	1336089.76
2379	315445.69	1336090.14
2380	315459.79	1336122.17
2381	315460.71	1336121.78
2382	315463.08	1336127.29
2383	315462.21	1336127.66
2384	315467.44	1336139.55
2385	315467.84	1336140.49
2386	315468.73	1336140.11
2387	315471.08	1336145.63
2388	315470.18	1336146.01
2389	315483.44	1336177.34
2390	315484.36	1336176.96
2391	315486.65	1336182.51
2392	315485.78	1336182.87
2393	315496.49	1336208.18
2394	315509.27	1336238.07
2395	315510.20	1336237.69
2396	315512.50	1336243.23
2397	315511.63	1336243.59
2398	315517.14	1336256.46
2399	315518.06	1336256.08
2400	315520.37	1336261.61
2401	315519.49	1336261.98
2402	315543.87	1336318.98
2403	315544.79	1336318.60
2404	315547.10	1336324.14
2405	315546.23	1336324.50
2406	315563.14	1336364.04

Инв. № подл.	Подпись и дата	Взам. инв. №

Изм.	Кол.уч.	Лист	№ док	Подпись	Дата

«Проектирование и строительство Падовского группового водопровода муниципального района Пестравский Самарской области»

Лист

162

Номер точки	Координаты	
	X	Y
2407	315564.06	1336363.65
2408	315566.37	1336369.19
2409	315565.50	1336369.55
2410	315575.99	1336394.08
2411	315576.44	1336393.81
2412	315579.53	1336398.95
2413	315578.68	1336399.47
2414	315593.18	1336424.12
2415	315610.62	1336459.77
2416	315611.53	1336459.34
2417	315614.11	1336464.75
2418	315613.26	1336465.16
2419	315634.07	1336507.70
2420	315643.43	1336520.82
2421	315644.24	1336520.26
2422	315647.70	1336525.15
2423	315646.92	1336525.71
2424	315663.40	1336548.79
2425	315664.85	1336550.99
2426	315665.57	1336550.49
2427	315669.04	1336555.38
2428	315668.17	1336556.00
2429	315674.79	1336565.98
2430	315675.54	1336565.50
2431	315678.98	1336570.41
2432	315678.12	1336571.01
2433	315684.93	1336581.29
2434	315702.66	1336606.32
2435	315703.46	1336605.76
2436	315706.92	1336610.65
2437	315706.13	1336611.22
2438	315718.85	1336629.17
2439	315719.64	1336628.61
2440	315723.11	1336633.50
2441	315722.32	1336634.06
2442	315757.42	1336683.62
2443	315780.13	1336700.95
2444	315780.73	1336700.15
2445	315785.54	1336703.74
2446	315784.90	1336704.59
2447	315789.13	1336707.82
2448	315853.58	1336757.03
2449	315854.14	1336756.27
2450	315858.94	1336759.87
2451	315858.35	1336760.67
2452	315876.19	1336774.29
2453	315958.94	1336841.89
2454	315992.30	1336880.37
2455	315993.06	1336879.72
2456	315996.95	1336884.29
2457	315992.38	1336888.18
2458	315988.49	1336883.61
2459	315989.25	1336882.96
2460	315956.15	1336844.77
2461	315873.71	1336777.43
2462	315855.95	1336763.87
2463	315855.35	1336764.67
2464	315854.56	1336764.08
2465	315853.65	1336765.26
2466	315785.09	1336712.92
2467	315752.69	1336688.18
2468	315694.43	1336605.95

Инв. № подл.	Подпись и дата	Взам. инв. №

Изм.	Кол.уч.	Лист	№ док	Подпись	Дата

«Проектирование и строительство Падовского группового водопровода муниципального района Пестравский Самарской области»

Лист

163

Номер точки	Координаты	
	X	Y
2469	315693.59	1336606.54
2470	315690.13	1336601.65
2471	315690.96	1336601.05
2472	315681.87	1336588.22
2473	315672.81	1336574.73
2474	315672.01	1336575.28
2475	315671.65	1336574.77
2476	315646.72	1336603.64
2477	315651.02	1336673.32
2478	315649.11	1336675.47
2479	315649.85	1336676.13
2480	315645.83	1336680.59
2481	315645.14	1336679.97
2482	315573.51	1336761.02
2483	315574.24	1336761.68
2484	315573.61	1336762.38
2485	315575.11	1336763.71
2486	315575.78	1336762.96
2487	315580.24	1336766.98
2488	315576.22	1336771.44
2489	315571.77	1336767.42
2490	315572.43	1336766.68
2491	315570.94	1336765.36
2492	315570.23	1336766.14
2493	315569.54	1336765.52
2494	315527.92	1336812.61
2495	315477.08	1336834.71
2496	315426.61	1336718.64
2497	315424.21	1336711.93
2498	315423.21	1336712.28
2499	315421.24	1336706.61
2500	315422.19	1336706.28
2501	315405.74	1336660.29
2502	315404.87	1336660.66
2503	315402.47	1336655.16
2504	315403.44	1336654.74
2505	315380.66	1336600.99
2506	315372.67	1336573.09
2507	315371.71	1336573.37
2508	315370.01	1336567.62
2509	315371.02	1336567.32
2510	315357.47	1336520.01
2511	315353.77	1336487.46
2512	315352.78	1336487.59
2513	315352.04	1336481.63
2514	315353.09	1336481.50
2515	315352.65	1336477.62
2516	315363.52	1336475.97
2517	315359.86	1336451.88
2518	315360.42	1336443.77
2519	315359.42	1336443.71
2520	315359.78	1336437.72
2521	315360.83	1336437.78
2522	315361.75	1336424.45
2523	315355.77	1336406.82
2524	315354.82	1336407.15
2525	315352.84	1336401.48
2526	315353.84	1336401.14
2527	315348.84	1336386.41
2528	315336.25	1336352.25
2529	315335.32	1336352.61
2530	315333.19	1336347.00

Инв. № подл.	Подпись и дата	Взам. инв. №

Изм.	Кол.уч.	Лист	№ док	Подпись	Дата
------	---------	------	-------	---------	------

«Проектирование и строительство Падовского группового водопровода муниципального района Пестравский Самарской области»

Лист

164

Номер точки	Координаты	
	X	Y
2531	315334.18	1336346.62
2532	315324.51	1336320.40
2533	315317.71	1336300.03
2534	315320.25	1336294.96
2535	315318.29	1336289.04
2536	315317.28	1336289.36
2537	315315.45	1336283.65
2538	315316.40	1336283.35
2539	315314.21	1336276.73
2540	315298.88	1336254.83
2541	315298.05	1336255.42
2542	315294.58	1336250.52
2543	315295.43	1336249.92
2544	315279.12	1336226.63
2545	315272.97	1336230.93
2546	315246.90	1336193.47
2547	315238.56	1336175.39
2548	315237.65	1336175.81
2549	315235.09	1336170.39
2550	315236.04	1336169.94
2551	315233.95	1336165.40
2552	315233.04	1336165.83
2553	315230.48	1336160.40
2554	315231.43	1336159.95
2555	315203.33	1336099.05
2556	315202.43	1336099.48
2557	315199.86	1336094.06
2558	315205.29	1336091.49
2559	315205.78	1336092.53
2560	315210.19	1336090.63
2561	315194.61	1336054.29
2562	315188.92	1336045.80
2563	315176.46	1335992.52
2564	315175.49	1335992.75
2565	315174.07	1335986.93
2566	315174.68	1335986.78
2567	315168.74	1335971.16
2568	315167.80	1335971.53
2569	315165.62	1335965.94
2570	315166.60	1335965.56
2571	315162.19	1335953.99
2572	315150.59	1335937.94
2573	315143.93	1335936.68
2574	315137.72	1335927.62
2575	315115.31	1335871.82
2576	315103.67	1335868.60
2577	315103.35	1335869.67
2578	315097.60	1335867.96
2579	315097.88	1335867.00
2580	315078.96	1335861.77
2581	315062.16	1335857.60
2582	315061.92	1335858.60
2583	315056.09	1335857.21
2584	315056.36	1335856.06
2585	315029.45	1335848.44
2586	315003.76	1335839.48
2587	315003.44	1335840.43
2588	314997.76	1335838.51
2589	314998.10	1335837.51
2590	314997.02	1335837.13
2591	314985.69	1335834.22
2592	314985.45	1335835.19

Инв. № подл.	Подпись и дата	Взам. инв. №

Изм.	Кол.уч.	Лист	№ док	Подпись	Дата

«Проектирование и строительство Падовского группового водопровода муниципального района Пестравский Самарской области»

Лист

165

Номер точки	Координаты	
	X	Y
2593	314979.62	1335833.75
2594	314979.87	1335832.72
2595	314961.63	1335828.03
2596	314959.96	1335825.91
2597	314957.62	1335827.78
2598	314953.87	1335823.10
2599	314954.69	1335822.44
2600	314902.85	1335756.50
2601	314902.07	1335757.13
2602	314898.32	1335752.45
2603	314900.70	1335750.54
2604	314898.97	1335748.33
2605	314886.90	1335747.85
2606	314886.88	1335748.77
2607	314880.88	1335748.60
2608	314880.91	1335747.60
2609	314871.91	1335747.24
2610	314871.89	1335748.17
2611	314865.89	1335748.00
2612	314865.92	1335747.00
2613	314823.97	1335745.57
2614	314823.96	1335746.48
2615	314817.96	1335746.40
2616	314817.97	1335745.38
2617	314787.04	1335744.61
2618	314787.03	1335745.61
2619	314781.03	1335745.54
2620	314781.05	1335744.32
2621	314766.16	1335743.24
2622	314760.80	1335744.75
2623	314761.07	1335745.64
2624	314755.31	1335747.33
2625	314755.03	1335746.37
2626	314743.48	1335749.63
2627	314727.14	1335751.11
2628	314720.42	1335752.59
2629	314720.63	1335753.49
2630	314714.79	1335754.84
2631	314714.56	1335753.87
2632	314683.26	1335760.74
2633	314683.46	1335761.72
2634	314677.58	1335762.93
2635	314677.40	1335762.03
2636	314656.69	1335766.57
2637	314635.77	1335774.95
2638	314621.87	1335777.95
2639	314622.07	1335778.94
2640	314616.19	1335780.14
2641	314616.00	1335779.22
2642	314602.32	1335782.18
2643	314602.52	1335783.17
2644	314596.64	1335784.37
2645	314596.45	1335783.44
2646	314546.13	1335794.31
2647	314546.35	1335795.23
2648	314541.00	1335796.50
2649	314542.60	1335812.60
2650	314530.18	1335913.15
2651	314509.47	1335920.21
2652	314498.86	1335966.41
2653	314461.98	1336131.40
2654	314440.69	1336198.23

Инв. № подл.	Подпись и дата	Взам. инв. №

«Проектирование и строительство Падовского группового водопровода
муниципального района Пестравский Самарской области»

Лист

166

Изм.	Кол.уч.	Лист	№ док	Подпись	Дата
------	---------	------	-------	---------	------

Номер точки	Координаты	
	X	Y
2655	314434.91	1336253.21
2656	314394.67	1336352.53
2657	314391.93	1336382.41
2658	314386.45	1336442.15
2659	314378.73	1336441.45
2660	314376.08	1336470.34
2661	314308.68	1336490.10
2662	314291.42	1336520.69
2663	314147.84	1336760.91
2664	314037.61	1336944.01
2665	313892.71	1337176.38
2666	313792.83	1337341.27
2667	313701.62	1337483.36
2668	313570.26	1337697.62
2669	313466.50	1337871.68
2670	313271.41	1338194.04
2671	313157.44	1338381.36
2672	313069.54	1338520.54
2673	313049.02	1338561.93
2674	312998.32	1338645.93
2675	312969.40	1338679.47
2676	312917.09	1338769.33
2677	312871.33	1338842.73
2678	312744.52	1339047.87
2679	312650.27	1339199.80
2680	312486.25	1339463.64
2681	312281.80	1339797.24
2682	312117.84	1340060.22
2683	312073.82	1340131.98
2684	311862.18	1340487.36
2685	311668.69	1340812.40
2686	311634.34	1340845.96
2687	311659.24	1340861.67
2688	311553.30	1341029.61
2689	311533.50	1341017.12
2690	311491.63	1341085.76
2691	311326.98	1341349.65
2692	310889.45	1342061.81
2693	310789.14	1342225.10
2694	310689.63	1342384.56
2695	310632.50	1342484.82
2696	310588.58	1342555.62
2697	310611.46	1342553.45
2698	310697.38	1342551.89
1	310744.36	1342552.00
2699	308400.22	1346354.57
2700	308399.96	1346353.62
2701	308398.99	1346353.89
2702	308398.02	1346350.40
2703	308406.74	1346347.96
2704	308407.01	1346348.93
2705	308412.79	1346347.31
2706	308412.52	1346346.35
2707	308414.45	1346345.81
2708	308414.72	1346346.77
2709	308420.50	1346345.16
2710	308420.23	1346344.20
2711	308424.08	1346343.12
2712	308424.30	1346343.93
2713	308425.45	1346343.61
2714	308426.66	1346347.03

Взам. инв. №

Подпись и дата

Инв. № подл.

«Проектирование и строительство Падовского группового водопровода
муниципального района Пестравский Самарской области»

Лист

167

Изм. Кол.уч. Лист №док Подпись Дата

Номер точки	Координаты	
	X	Y
2699	308400.22	1346354.57
2715	306182.62	1332236.01
2716	306173.24	1332230.47
2717	306173.62	1332229.86
2718	306168.49	1332226.66
2719	306191.76	1332189.52
2720	306192.59	1332190.05
2721	306195.80	1332184.98
2722	306194.92	1332184.42
2723	306215.01	1332151.84
2724	306215.82	1332152.35
2725	306219.03	1332147.28
2726	306218.18	1332146.74
2727	306232.86	1332123.35
2728	306233.70	1332123.88
2729	306236.90	1332118.81
2730	306236.05	1332118.27
2731	306239.40	1332112.94
2732	306240.24	1332113.47
2733	306243.44	1332108.40
2734	306242.84	1332108.01
2735	306253.60	1332094.01
2736	306254.74	1332094.70
2737	306257.84	1332089.56
2738	306256.94	1332089.02
2739	306270.76	1332065.14
2740	306271.56	1332065.63
2741	306274.67	1332060.49
2742	306273.82	1332059.98
2743	306283.75	1332043.65
2744	306284.61	1332044.18
2745	306287.72	1332039.04
2746	306286.89	1332038.54
2747	306300.73	1332016.34
2748	306301.62	1332016.88
2749	306304.72	1332011.74
2750	306303.81	1332011.20
2751	306312.47	1331996.21
2752	306313.28	1331996.69
2753	306316.38	1331991.56
2754	306315.52	1331991.04
2755	306331.21	1331964.86
2756	306332.06	1331965.37
2757	306335.16	1331960.24
2758	306334.29	1331959.71
2759	306336.52	1331955.96
2760	306337.36	1331956.47
2761	306340.46	1331951.33
2762	306339.59	1331950.80
2763	306343.68	1331943.93
2764	306344.52	1331944.43
2765	306347.62	1331939.30
2766	306346.81	1331938.81
2767	306358.18	1331920.63
2768	306359.08	1331921.17
2769	306362.18	1331916.04
2770	306361.27	1331915.49
2771	306364.51	1331909.89
2772	306365.31	1331910.38
2773	306368.42	1331905.24
2774	306367.56	1331904.73

Инв. № подл.	Подпись и дата	Взам. инв. №

Изм.	Кол.уч.	Лист	№ док	Подпись	Дата
------	---------	------	-------	---------	------

«Проектирование и строительство Падовского группового водопровода
муниципального района Пестравский Самарской области»

Лист

168

Номер точки	Координаты	
	X	Y
2775	306386.53	1331873.34
2776	306387.39	1331873.86
2777	306390.49	1331868.72
2778	306389.71	1331868.25
2779	306406.74	1331841.91
2780	306407.51	1331842.43
2781	306410.87	1331837.46
2782	306410.04	1331836.90
2783	306430.26	1331806.98
2784	306431.23	1331807.60
2785	306434.46	1331802.55
2786	306433.37	1331801.85
2787	306449.20	1331772.42
2788	306450.39	1331769.56
2789	306451.32	1331769.95
2790	306453.64	1331764.42
2791	306452.71	1331764.03
2792	306453.81	1331761.42
2793	306462.69	1331748.98
2794	306463.56	1331749.57
2795	306466.96	1331744.63
2796	306466.14	1331744.06
2797	306482.13	1331720.81
2798	306483.15	1331721.42
2799	306486.23	1331716.27
2800	306485.37	1331715.76
2801	306503.62	1331685.19
2802	306504.37	1331685.67
2803	306507.63	1331680.63
2804	306506.82	1331680.11
2805	306519.61	1331660.86
2806	306520.48	1331661.43
2807	306523.74	1331656.39
2808	306522.83	1331655.80
2809	306529.05	1331645.59
2810	306529.83	1331646.09
2811	306534.82	1331638.36
2812	306533.98	1331637.81
2813	306551.00	1331611.50
2814	306551.84	1331612.05
2815	306555.10	1331607.01
2816	306554.68	1331606.74
2817	306560.83	1331599.92
2818	306578.88	1331569.75
2819	306579.80	1331570.27
2820	306582.78	1331565.07
2821	306581.92	1331564.57
2822	306593.63	1331544.13
2823	306598.90	1331532.09
2824	306601.24	1331526.73
2825	306603.70	1331514.65
2826	306603.93	1331502.16
2827	306604.98	1331502.16
2828	306605.03	1331496.16
2829	306604.03	1331496.16
2830	306604.08	1331493.20
2831	306599.23	1331480.94
2832	306590.63	1331465.29
2833	306570.11	1331426.57
2834	306563.27	1331414.64
2835	306524.13	1331340.30
2836	306524.95	1331339.91

Инв. № подл.	Подпись и дата	Взам. инв. №

Изм.	Кол.уч.	Лист	№ док	Подпись	Дата

«Проектирование и строительство Падовского группового водопровода
муниципального района Пестравский Самарской области»

Лист

169

Номер точки	Координаты	
	X	Y
2837	306522.36	1331334.49
2838	306521.60	1331334.85
2839	306513.97	1331322.99
2840	306514.59	1331322.69
2841	306512.00	1331317.28
2842	306511.10	1331317.71
2843	306488.00	1331268.27
2844	306486.20	1331265.26
2845	306479.96	1331257.16
2846	306454.13	1331242.17
2847	306454.62	1331241.37
2848	306449.52	1331238.20
2849	306449.00	1331239.05
2850	306444.28	1331236.06
2851	306443.04	1331235.27
2852	306443.58	1331234.47
2853	306442.76	1331233.92
2854	306446.13	1331228.93
2855	306462.55	1331232.31
2856	306467.41	1331235.63
2857	306466.86	1331236.46
2858	306471.84	1331239.80
2859	306471.97	1331239.61
2860	306475.54	1331243.41
2861	306484.37	1331254.22
2862	306488.10	1331251.13
2863	306511.02	1331283.46
2864	306523.09	1331300.27
2865	306539.48	1331329.37
2866	306531.28	1331333.94
2867	306546.88	1331361.93
2868	306546.01	1331362.42
2869	306548.98	1331367.64
2870	306549.80	1331367.17
2871	306566.29	1331396.80
2872	306565.42	1331397.29
2873	306568.39	1331402.51
2874	306569.54	1331401.85
2875	306584.17	1331421.62
2876	306583.37	1331422.22
2877	306586.98	1331427.02
2878	306587.47	1331426.65
2879	306593.66	1331437.19
2880	306605.16	1331456.75
2881	306608.48	1331467.21
2882	306616.35	1331497.34
2883	306617.50	1331526.24
2884	306617.29	1331526.11
2885	306614.13	1331531.21
2886	306615.04	1331531.77
2887	306613.35	1331534.64
2888	306612.56	1331534.14
2889	306609.39	1331539.24
2890	306610.30	1331539.81
2891	306586.35	1331580.45
2892	306585.56	1331579.96
2893	306582.39	1331585.05
2894	306583.23	1331585.57
2895	306571.53	1331604.22
2896	306570.66	1331603.69
2897	306567.50	1331608.79
2898	306568.35	1331609.31

Инв. № подл.	Подпись и дата	Взам. инв. №

<i>Изм.</i>	<i>Кол.уч.</i>	<i>Лист</i>	<i>№ док</i>	<i>Подпись</i>	<i>Дата</i>

«Проектирование и строительство Падовского группового водопровода
муниципального района Пестравский Самарской области»

Лист

170

Номер точки	Координаты	
	X	Y
2899	306561.31	1331620.59
2900	306560.46	1331620.06
2901	306557.29	1331625.16
2902	306558.18	1331625.71
2903	306543.31	1331650.52
2904	306535.62	1331659.72
2905	306534.42	1331658.97
2906	306531.26	1331664.07
2907	306532.15	1331664.63
2908	306522.98	1331680.02
2909	306522.17	1331679.52
2910	306519.01	1331684.62
2911	306519.88	1331685.15
2912	306512.42	1331697.32
2913	306511.58	1331696.80
2914	306508.42	1331701.90
2915	306509.27	1331702.42
2916	306499.46	1331718.25
2917	306498.60	1331717.72
2918	306495.44	1331722.82
2919	306496.22	1331723.30
2920	306491.75	1331730.05
2921	306490.82	1331729.48
2922	306487.66	1331734.58
2923	306488.43	1331735.05
2924	306486.15	1331738.47
2925	306485.21	1331737.88
2926	306482.05	1331742.98
2927	306482.95	1331743.55
2928	306465.46	1331773.24
2929	306464.67	1331772.75
2930	306461.51	1331777.84
2931	306462.32	1331778.35
2932	306444.17	1331806.64
2933	306443.28	1331806.08
2934	306440.11	1331811.18
2935	306440.98	1331811.72
2936	306430.84	1331828.33
2937	306430.00	1331827.81
2938	306426.84	1331832.91
2939	306427.73	1331833.46
2940	306425.71	1331836.81
2941	306424.90	1331836.31
2942	306421.74	1331841.41
2943	306422.63	1331841.96
2944	306416.04	1331852.93
2945	306382.09	1331906.61
2946	306381.22	1331906.07
2947	306378.06	1331911.17
2948	306378.91	1331911.70
2949	306368.97	1331927.84
2950	306368.13	1331927.31
2951	306364.97	1331932.41
2952	306365.74	1331932.89
2953	306346.63	1331961.71
2954	306345.79	1331961.16
2955	306342.48	1331966.16
2956	306343.46	1331966.81
2957	306325.74	1331997.48
2958	306324.88	1331996.98
2959	306321.87	1332002.18
2960	306322.85	1332002.74

Инв. № подл.	Подпись и дата	Взам. инв. №

Изм.	Кол.уч.	Лист	№ док	Подпись	Дата

«Проектирование и строительство Падовского группового водопровода муниципального района Пестравский Самарской области»

Номер точки	Координаты	
	X	Y
2961	306315.00	1332017.75
2962	306314.34	1332017.34
2963	306311.18	1332022.44
2964	306312.08	1332022.99
2965	306306.25	1332032.76
2966	306305.45	1332032.27
2967	306302.29	1332037.36
2968	306303.18	1332037.92
2969	306298.68	1332045.47
2970	306297.88	1332044.97
2971	306294.72	1332050.07
2972	306295.62	1332050.63
2973	306293.74	1332053.84
2974	306292.95	1332053.35
2975	306289.79	1332058.45
2976	306290.65	1332058.99
2977	306269.16	1332094.15
2978	306268.33	1332093.64
2979	306265.17	1332098.74
2980	306266.04	1332099.28
2981	306257.53	1332113.35
2982	306256.71	1332112.84
2983	306253.55	1332117.94
2984	306254.43	1332118.49
2985	306251.29	1332123.68
2986	306250.47	1332123.17
2987	306247.31	1332128.27
2988	306248.19	1332128.81
2989	306232.21	1332155.24
2990	306231.38	1332154.73
2991	306228.22	1332159.83
2992	306229.10	1332160.38
2993	306211.80	1332188.99
2994	306210.98	1332188.48
2995	306207.81	1332193.58
2996	306208.69	1332194.13
2997	306205.38	1332199.61
2998	306204.56	1332199.10
2999	306201.40	1332204.20
3000	306202.29	1332204.75
3001	306188.46	1332227.96
3002	306183.96	1332235.59
3003	306183.18	1332235.10
2715	306182.62	1332236.01
3004	308433.40	1346345.12
3005	308433.01	1346344.01
3006	308430.18	1346345.00
3007	308429.31	1346342.53
3008	308430.08	1346342.31
3009	308429.76	1346341.16
3010	308435.67	1346339.09
3011	308436.00	1346340.04
3012	308441.66	1346338.03
3013	308441.32	1346337.09
3014	308446.05	1346335.42
3015	308456.62	1346329.07
3016	308457.13	1346329.93
3017	308462.27	1346326.84
3018	308461.76	1346325.98
3019	308468.82	1346321.74
3020	308489.28	1346315.92

Инв. № подл.	Подпись и дата	Взам. инв. №

Изм.	Кол.уч.	Лист	№ док	Подпись	Дата

«Проектирование и строительство Падовского группового водопровода муниципального района Пестравский Самарской области»

Номер точки	Координаты	
	X	Y
3021	308489.54	1346316.87
3022	308490.52	1346316.59
3023	308493.75	1346327.93
3004	308433.40	1346345.12
3024	306137.42	1332485.50
3025	306137.22	1332485.35
3026	306137.88	1332484.59
3027	306133.17	1332480.87
3028	306132.52	1332481.62
3029	306102.20	1332457.50
3030	306097.43	1332465.35
3031	306069.41	1332446.55
3032	306069.97	1332445.72
3033	306064.99	1332442.38
3034	306064.43	1332443.21
3035	306047.00	1332431.51
3036	306047.55	1332430.70
3037	306046.73	1332430.13
3038	306059.82	1332410.84
3039	306060.65	1332411.40
3040	306064.02	1332406.44
3041	306063.16	1332405.85
3042	306075.15	1332387.66
3043	306075.94	1332388.20
3044	306079.31	1332383.24
3045	306078.45	1332382.65
3046	306087.16	1332369.44
3047	306087.95	1332369.98
3048	306091.32	1332365.01
3049	306090.46	1332364.43
3050	306110.54	1332333.96
3051	306111.34	1332334.50
3052	306114.71	1332329.53
3053	306113.85	1332328.95
3054	306116.88	1332324.35
3055	306117.67	1332324.89
3056	306121.04	1332319.92
3057	306120.18	1332319.34
3058	306125.42	1332311.38
3059	306126.22	1332311.92
3060	306129.59	1332306.96
3061	306128.61	1332306.29
3062	306133.97	1332297.19
3063	306134.73	1332297.68
3064	306137.94	1332292.61
3065	306137.10	1332292.07
3066	306161.75	1332253.17
3067	306163.42	1332234.75
3068	306165.31	1332231.74
3069	306170.41	1332234.94
3070	306171.10	1332233.85
3071	306180.51	1332239.41
3072	306180.02	1332240.20
3073	306185.07	1332243.33
3074	306185.64	1332242.43
3075	306219.96	1332262.69
3076	306201.64	1332293.61
3077	306219.96	1332304.46
3078	306253.23	1332323.08
3079	306254.53	1332323.55
3080	306254.20	1332324.49

Инв. № подл.	Подпись и дата	Взам. инв. №

Номер точки	Координаты	
	X	Y
3081	306255.14	1332324.82
3082	306243.21	1332358.04
3083	306232.36	1332354.91
3084	306225.21	1332372.23
3085	306224.29	1332371.85
3086	306222.00	1332377.40
3087	306222.93	1332377.78
3088	306221.34	1332381.62
3089	306220.07	1332383.32
3090	306219.21	1332382.70
3091	306215.70	1332387.57
3092	306216.47	1332388.12
3093	306203.48	1332405.44
3094	306176.32	1332438.49
3095	306175.53	1332437.85
3096	306171.75	1332442.51
3097	306172.51	1332443.12
3098	306159.34	1332459.15
3024	306137.42	1332485.50
3099	308608.81	1346265.65
3100	308608.43	1346264.75
3101	308607.51	1346265.14
3102	308604.81	1346258.83
3103	308606.25	1346255.19
3104	308561.45	1346143.42
3105	308560.63	1346137.97
3106	308561.62	1346137.82
3107	308561.47	1346136.83
3108	308565.43	1346136.24
3109	308565.58	1346137.23
3110	308571.51	1346136.34
3111	308570.62	1346130.40
3112	308564.69	1346131.29
3113	308564.84	1346132.28
3114	308560.88	1346132.87
3115	308560.73	1346131.88
3116	308559.74	1346132.03
3117	308556.89	1346112.96
3118	308557.37	1346109.65
3119	308558.36	1346109.79
3120	308559.22	1346103.85
3121	308558.23	1346103.71
3122	308559.66	1346093.92
3123	308560.05	1346091.54
3124	308561.08	1346091.70
3125	308561.98	1346085.77
3126	308561.04	1346085.62
3127	308563.42	1346071.27
3128	308566.65	1346065.45
3129	308567.53	1346065.94
3130	308570.44	1346060.69
3131	308569.57	1346060.21
3132	308579.06	1346043.09
3133	308579.44	1346042.56
3134	308580.26	1346043.13
3135	308583.70	1346038.22
3136	308582.88	1346037.65
3137	308587.46	1346031.11
3138	308591.26	1346028.42
3139	308591.84	1346029.24
3140	308596.74	1346025.77

Инв. № подл.	Подпись и дата	Взам. инв. №

Изм.	Кол.уч.	Лист	№ док	Подпись	Дата
------	---------	------	-------	---------	------

«Проектирование и строительство Падовского группового водопровода
муниципального района Пестравский Самарской области»

Лист

174

Номер точки	Координаты	
	X	Y
3141	308596.16	1346024.96
3142	308607.22	1346017.12
3143	308607.80	1346017.94
3144	308612.70	1346014.47
3145	308611.70	1346013.06
3146	308612.92	1346011.59
3147	308613.71	1346012.25
3148	308617.52	1346007.61
3149	308616.75	1346006.98
3150	308622.12	1346000.53
3151	308624.55	1345999.07
3152	308625.07	1345999.92
3153	308630.21	1345996.83
3154	308629.70	1345995.98
3155	308655.86	1345980.25
3156	308670.79	1345984.09
3157	308689.49	1345973.04
3158	308690.00	1345973.90
3159	308690.86	1345973.39
3160	308696.74	1345983.34
3161	308695.88	1345983.85
3162	308696.39	1345984.71
3163	308692.95	1345986.74
3164	308692.44	1345985.88
3165	308687.27	1345988.94
3166	308690.32	1345994.10
3167	308695.49	1345991.05
3168	308694.98	1345990.19
3169	308698.42	1345988.15
3170	308698.93	1345989.01
3171	308698.65	1346000.16
3172	308701.01	1346011.71
3173	308704.59	1346026.30
3174	308703.62	1346026.57
3175	308705.22	1346032.36
3176	308706.18	1346032.09
3177	308711.74	1346050.14
3178	308715.45	1346065.61
3179	308718.17	1346075.46
3180	308717.21	1346075.73
3181	308718.80	1346081.51
3182	308719.77	1346081.25
3183	308720.83	1346085.10
3184	308719.87	1346085.37
3185	308721.47	1346091.15
3186	308727.25	1346089.55
3187	308725.65	1346083.77
3188	308724.69	1346084.04
3189	308723.62	1346080.18
3190	308724.59	1346079.91
3191	308722.99	1346074.13
3192	308722.02	1346074.40
3193	308719.30	1346064.54
3194	308715.61	1346049.11
3195	308710.04	1346031.02
3196	308711.00	1346030.76
3197	308709.40	1346024.97
3198	308708.44	1346025.24
3199	308704.91	1346010.83
3200	308702.67	1345999.84
3201	308703.20	1345986.49
3202	308704.10	1345985.96

Инв. № подл.	Подпись и дата	Взам. инв. №

Изм.	Кол.уч.	Лист	№ док	Подпись	Дата

«Проектирование и строительство Падовского группового водопровода муниципального района Пестравский Самарской области»

Лист

175

Номер точки	Координаты	
	X	Y
3203	308703.59	1345985.10
3204	308713.65	1345979.16
3205	308720.85	1345975.95
3206	308721.27	1345976.85
3207	308726.72	1345974.34
3208	308726.33	1345973.50
3209	308759.30	1345958.80
3210	308758.10	1345956.06
3211	308778.25	1345947.28
3212	308778.66	1345948.19
3213	308784.13	1345945.72
3214	308783.75	1345944.88
3215	308785.09	1345944.29
3216	308799.79	1345938.55
3217	308800.12	1345939.41
3218	308805.73	1345937.30
3219	308805.38	1345936.37
3220	308820.33	1345930.52
3221	308822.00	1345929.79
3222	308822.41	1345930.70
3223	308827.88	1345928.22
3224	308827.50	1345927.38
3225	308833.90	1345924.57
3226	308834.31	1345925.48
3227	308839.78	1345923.00
3228	308839.39	1345922.16
3229	308863.10	1345911.74
3230	308863.46	1345912.59
3231	308868.99	1345910.25
3232	308868.60	1345909.33
3233	308872.56	1345907.59
3234	308891.73	1345900.27
3235	308892.13	1345901.23
3236	308897.68	1345898.95
3237	308897.34	1345898.13
3238	308924.93	1345887.59
3239	308931.12	1345884.81
3240	308931.48	1345885.62
3241	308934.94	1345884.12
3242	308948.38	1345913.98
3243	308914.57	1345996.90
3244	308901.89	1346092.89
3245	308909.00	1346154.25
3246	308901.03	1346156.71
3247	308900.73	1346155.74
3248	308895.00	1346157.53
3249	308895.30	1346158.48
3250	308893.39	1346159.07
3251	308893.09	1346158.11
3252	308887.36	1346159.88
3253	308887.65	1346160.84
3254	308886.11	1346161.31
3255	308885.76	1346160.37
3256	308880.14	1346162.45
3257	308880.48	1346163.39
3258	308859.44	1346171.17
3259	308859.10	1346170.23
3260	308853.47	1346172.31
3261	308853.82	1346173.25
3262	308852.60	1346173.70
3263	308846.07	1346176.23
3264	308845.71	1346175.30

Инв. № подл.	Подпись и дата	Взам. инв. №

«Проектирование и строительство Падовского группового водопровода
муниципального района Пестравский Самарской области»

Лист

176

Изм.	Кол.уч.	Лист	№ док	Подпись	Дата

Номер точки	Координаты	
	X	Y
3265	308840.12	1346177.48
3266	308840.48	1346178.40
3267	308816.39	1346187.74
3268	308816.01	1346186.81
3269	308810.44	1346189.03
3270	308810.79	1346189.91
3271	308789.89	1346198.02
3272	308789.51	1346197.09
3273	308783.95	1346199.35
3274	308784.29	1346200.19
3275	308769.63	1346205.87
3276	308769.31	1346205.00
3277	308763.67	1346207.04
3278	308764.01	1346207.98
3279	308760.21	1346209.35
3280	308761.14	1346211.77
3281	308760.22	1346212.12
3282	308760.58	1346213.05
3283	308744.06	1346219.27
3284	308743.72	1346218.35
3285	308738.09	1346220.43
3286	308738.45	1346221.39
3287	308715.98	1346229.85
3288	308715.62	1346228.92
3289	308710.01	1346231.03
3290	308710.36	1346231.97
3291	308674.90	1346245.33
3292	308673.03	1346240.63
3293	308667.45	1346242.85
3294	308667.82	1346243.78
3295	308655.87	1346248.54
3296	308655.50	1346247.61
3297	308649.93	1346249.83
3298	308650.30	1346250.76
3299	308641.43	1346254.29
3300	308636.29	1346256.76
3301	308635.86	1346255.86
3302	308630.45	1346258.46
3303	308630.88	1346259.36
3304	308630.12	1346259.72
3305	308628.11	1346255.53
3306	308622.70	1346258.13
3307	308623.12	1346259.01
3308	308610.62	1346264.87
3099	308608.81	1346265.65
3309	305876.53	1334260.41
3310	305862.60	1334259.85
3311	305844.09	1334225.99
3312	305815.13	1334243.95
3313	305752.81	1334141.15
3314	305714.29	1334078.39
3315	305671.55	1334003.36
3316	305622.05	1333923.11
3317	305512.43	1333722.92
3318	305427.65	1333568.89
3319	305366.46	1333454.68
3320	305282.86	1333309.40
3321	305249.16	1333244.98
3322	305280.26	1333228.92
3323	305279.34	1333227.14
3324	305284.67	1333224.38

Взам. инв. №

Подпись и дата

Инв. № подл.

Номер точки	Координаты	
	X	Y
3325	305284.21	1333223.50
3326	305284.97	1333223.11
3327	305304.44	1333204.81
3328	305318.78	1333185.82
3329	305319.41	1333186.36
3330	305323.29	1333181.78
3331	305322.53	1333181.13
3332	305325.70	1333177.39
3333	305331.76	1333170.62
3334	305332.59	1333171.31
3335	305336.47	1333166.74
3336	305335.77	1333166.14
3337	305343.11	1333157.95
3338	305343.93	1333158.65
3339	305344.53	1333157.95
3340	305358.34	1333170.32
3341	305412.48	1333111.77
3342	305404.11	1333102.72
3343	305406.94	1333099.74
3344	305407.72	1333100.38
3345	305411.93	1333096.10
3346	305411.24	1333095.37
3347	305420.72	1333085.53
3348	305431.69	1333074.92
3349	305432.39	1333075.64
3350	305436.70	1333071.47
3351	305436.00	1333070.75
3352	305456.10	1333051.33
3353	305459.07	1333054.54
3354	305485.41	1333030.13
3355	305486.09	1333030.86
3356	305490.49	1333026.78
3357	305489.81	1333026.05
3358	305519.14	1332998.85
3359	305519.82	1332999.58
3360	305524.22	1332995.50
3361	305523.56	1332994.78
3362	305542.03	1332977.94
3363	305542.73	1332978.69
3364	305547.13	1332974.61
3365	305546.52	1332973.96
3366	305571.98	1332951.93
3367	305572.53	1332952.62
3368	305577.22	1332948.87
3369	305576.60	1332948.09
3370	305620.81	1332912.72
3371	305617.32	1332908.36
3372	305620.52	1332905.94
3373	305619.91	1332905.14
3374	305647.01	1332884.66
3375	305654.48	1332879.83
3376	305655.02	1332880.66
3377	305660.07	1332877.42
3378	305659.53	1332876.58
3379	305705.26	1332847.31
3380	305729.51	1332832.17
3381	305729.93	1332832.92
3382	305735.16	1332829.98
3383	305734.67	1332829.11
3384	305744.26	1332823.71
3385	305744.75	1332824.58
3386	305749.98	1332821.64

Инв. № подл.	Подпись и дата	Взам. инв. №

Изм.	Кол.уч.	Лист	№ док	Подпись	Дата

«Проектирование и строительство Падовского группового водопровода муниципального района Пестравский Самарской области»

Номер точки	Координаты	
	X	Y
3387	305749.49	1332820.77
3388	305752.19	1332819.24
3389	305766.52	1332809.34
3390	305766.89	1332809.99
3391	305772.09	1332806.99
3392	305771.57	1332806.10
3393	305792.99	1332793.83
3394	305796.33	1332789.97
3395	305797.25	1332790.69
3396	305800.92	1332785.94
3397	305800.13	1332785.32
3398	305803.87	1332780.48
3399	305814.41	1332764.72
3400	305815.14	1332765.24
3401	305818.64	1332760.37
3402	305817.83	1332759.79
3403	305825.91	1332748.59
3404	305826.72	1332749.17
3405	305830.22	1332744.30
3406	305829.41	1332743.72
3407	305839.94	1332729.13
3408	305840.75	1332729.72
3409	305844.26	1332724.85
3410	305843.37	1332724.21
3411	305852.06	1332711.22
3412	305852.79	1332711.75
3413	305856.30	1332706.88
3414	305855.50	1332706.30
3415	305859.92	1332700.24
3416	305860.74	1332700.84
3417	305864.25	1332695.97
3418	305863.30	1332695.29
3419	305875.72	1332675.80
3420	305876.56	1332676.33
3421	305879.79	1332671.27
3422	305878.99	1332670.76
3423	305895.39	1332645.95
3424	305896.10	1332646.46
3425	305899.61	1332641.59
3426	305898.85	1332641.04
3427	305908.75	1332627.84
3428	305909.60	1332628.46
3429	305913.11	1332623.60
3430	305912.09	1332622.86
3431	305919.81	1332609.80
3432	305920.67	1332610.31
3433	305923.73	1332605.27
3434	305926.96	1332600.21
3435	305926.12	1332599.67
3436	305934.15	1332587.12
3437	305934.85	1332587.61
3438	305938.31	1332582.71
3439	305937.49	1332582.13
3440	305953.48	1332559.45
3441	305959.93	1332564.00
3442	305961.97	1332560.96
3443	305962.70	1332561.48
3444	305966.21	1332556.62
3445	305965.32	1332555.98
3446	305988.32	1332521.80
3447	305989.15	1332522.36
3448	305992.49	1332517.38

Инв. № подл.	Подпись и дата	Взам. инв. №

Изм.	Кол.уч.	Лист	№ док	Подпись	Дата

«Проектирование и строительство Падовского группового водопровода муниципального района Пестравский Самарской области»

Лист

179

Номер точки	Координаты	
	X	Y
3449	305991.66	1332516.82
3450	306002.27	1332501.03
3451	306008.08	1332504.92
3452	306011.40	1332499.92
3453	306005.57	1332496.02
3454	306014.55	1332481.60
3455	306015.55	1332482.23
3456	306020.27	1332474.74
3457	306019.23	1332474.08
3458	306043.47	1332435.17
3459	306044.19	1332435.66
3460	306044.76	1332434.82
3461	306062.20	1332446.53
3462	306061.64	1332447.36
3463	306066.63	1332450.70
3464	306067.18	1332449.87
3465	306098.68	1332471.01
3466	306103.27	1332463.46
3467	306129.91	1332484.65
3468	306125.91	1332489.30
3469	306126.51	1332489.81
3470	306122.71	1332493.66
3471	306110.20	1332512.10
3472	306099.38	1332528.05
3473	306063.48	1332589.24
3474	306052.69	1332608.32
3475	306051.82	1332607.83
3476	306048.86	1332613.05
3477	306049.65	1332613.50
3478	306037.76	1332633.11
3479	306036.91	1332632.60
3480	306033.79	1332637.73
3481	306034.65	1332638.25
3482	306019.17	1332663.86
3483	306026.84	1332668.49
3484	306021.53	1332677.29
3485	306020.31	1332676.55
3486	306017.21	1332681.69
3487	306022.35	1332684.79
3488	306025.45	1332679.65
3489	306024.95	1332679.35
3490	306032.33	1332667.13
3491	306024.67	1332662.50
3492	306038.07	1332640.32
3493	306038.92	1332640.84
3494	306042.04	1332635.71
3495	306041.18	1332635.19
3496	306053.14	1332615.47
3497	306054.08	1332616.01
3498	306057.04	1332610.78
3499	306056.17	1332610.29
3500	306066.95	1332591.24
3501	306102.77	1332530.19
3502	306113.51	1332514.34
3503	306125.81	1332496.21
3504	306129.55	1332492.43
3505	306130.46	1332493.21
3506	306131.11	1332492.46
3507	306155.21	1332513.21
3508	306173.54	1332529.00
3509	306172.89	1332529.76
3510	306177.43	1332533.67

Инв. № подл.	Подпись и дата	Взам. инв. №

Изм.	Кол.уч.	Лист	№ док	Подпись	Дата

«Проектирование и строительство Падовского группового водопровода
муниципального района Пестравский Самарской области»

Лист

180

Номер точки	Координаты	
	X	Y
3511	306181.35	1332529.13
3512	306176.80	1332525.21
3513	306176.15	1332525.97
3514	306157.82	1332510.18
3515	306133.72	1332489.42
3516	306134.61	1332488.39
3517	306137.99	1332491.07
3518	306162.42	1332461.70
3519	306175.61	1332445.65
3520	306176.40	1332446.29
3521	306180.19	1332441.63
3522	306179.42	1332441.01
3523	306206.63	1332407.91
3524	306219.71	1332390.46
3525	306220.57	1332391.08
3526	306224.08	1332386.21
3527	306223.31	1332385.66
3528	306224.85	1332383.61
3529	306226.63	1332379.30
3530	306227.55	1332379.68
3531	306229.84	1332374.13
3532	306228.91	1332373.75
3533	306234.69	1332359.74
3534	306245.70	1332362.93
3535	306258.90	1332326.18
3536	306259.84	1332326.52
3537	306260.18	1332325.58
3538	306260.81	1332325.80
3539	306306.69	1332342.36
3540	306306.36	1332343.40
3541	306307.31	1332343.71
3542	306305.66	1332348.75
3543	306312.27	1332350.91
3544	306338.99	1332357.12
3545	306338.76	1332358.04
3546	306344.58	1332359.50
3547	306344.83	1332358.49
3548	306360.41	1332362.15
3549	306360.18	1332363.07
3550	306361.20	1332363.33
3551	306360.17	1332367.71
3552	306359.25	1332367.48
3553	306357.79	1332373.30
3554	306363.61	1332374.76
3555	306365.07	1332368.95
3556	306364.05	1332368.69
3557	306365.07	1332364.31
3558	306366.00	1332364.54
3559	306366.25	1332363.52
3560	306366.71	1332363.63
3561	306387.52	1332361.39
3562	306398.77	1332360.02
3563	306410.89	1332359.94
3564	306438.95	1332361.74
3565	306482.22	1332367.02
3566	306485.21	1332354.68
3567	306503.27	1332358.64
3568	306506.95	1332356.40
3569	306507.58	1332356.55
3570	306507.34	1332357.49
3571	306508.33	1332357.74
3572	306500.61	1332389.56

Инв. № подл.	Подпись и дата	Взам. инв. №

Изм.	Кол.уч.	Лист	№ док	Подпись	Дата

«Проектирование и строительство Падовского группового водопровода муниципального района Пестравский Самарской области»

Лист

181

Номер точки	Координаты	
	X	Y
3573	306499.59	1332389.33
3574	306498.27	1332395.18
3575	306499.24	1332395.40
3576	306495.80	1332410.69
3577	306494.84	1332410.47
3578	306493.49	1332416.31
3579	306494.46	1332416.54
3580	306491.23	1332430.38
3581	306490.26	1332430.16
3582	306488.90	1332436.00
3583	306489.88	1332436.23
3584	306487.43	1332446.95
3585	306486.49	1332446.73
3586	306485.09	1332452.56
3587	306490.92	1332453.96
3588	306491.16	1332452.99
3589	306493.14	1332453.45
3590	306492.92	1332454.42
3591	306493.98	1332454.66
3592	306491.44	1332467.47
3593	306490.45	1332467.27
3594	306489.29	1332473.16
3595	306490.15	1332473.33
3596	306478.49	1332522.20
3597	306477.55	1332521.96
3598	306476.08	1332527.78
3599	306477.09	1332528.03
3600	306473.60	1332542.64
3601	306472.66	1332542.40
3602	306471.20	1332548.22
3603	306472.20	1332548.47
3604	306469.69	1332558.95
3605	306468.76	1332558.72
3606	306467.29	1332564.53
3607	306468.30	1332564.79
3608	306461.64	1332592.65
3609	306460.70	1332592.41
3610	306459.24	1332598.23
3611	306460.24	1332598.48
3612	306455.59	1332617.94
3613	306454.66	1332617.70
3614	306453.19	1332623.52
3615	306454.20	1332623.77
3616	306452.23	1332632.03
3617	306451.29	1332631.80
3618	306449.83	1332637.62
3619	306450.83	1332637.87
3620	306447.89	1332650.19
3621	306446.92	1332649.96
3622	306445.53	1332655.79
3623	306446.50	1332656.02
3624	306442.76	1332671.68
3625	306441.83	1332671.45
3626	306440.36	1332677.26
3627	306441.37	1332677.52
3628	306440.27	1332682.17
3629	306439.33	1332681.93
3630	306437.87	1332687.75
3631	306438.87	1332688.00
3632	306435.66	1332701.33
3633	306434.72	1332701.09
3634	306433.25	1332706.91

Инв. № подл.	Подпись и дата	Взам. инв. №

Изм.	Кол.уч.	Лист	№ док	Подпись	Дата

«Проектирование и строительство Падовского группового водопровода муниципального района Пестравский Самарской области»

Лист

182

Номер точки	Координаты	
	X	Y
3635	306434.25	1332707.16
3636	306428.59	1332730.63
3637	306427.65	1332730.39
3638	306426.19	1332736.21
3639	306427.11	1332736.44
3640	306422.95	1332751.89
3641	306421.93	1332751.63
3642	306420.47	1332757.45
3643	306421.50	1332757.71
3644	306415.96	1332781.95
3645	306415.06	1332781.73
3646	306413.59	1332787.54
3647	306414.58	1332787.79
3648	306412.21	1332797.44
3649	306411.26	1332797.20
3650	306409.79	1332803.02
3651	306410.77	1332803.27
3652	306404.60	1332828.12
3653	306403.63	1332827.88
3654	306402.17	1332833.70
3655	306403.14	1332833.94
3656	306395.28	1332865.19
3657	306394.28	1332864.93
3658	306392.82	1332870.75
3659	306393.82	1332871.01
3660	306393.64	1332871.71
3661	306392.67	1332871.47
3662	306391.21	1332877.29
3663	306392.19	1332877.54
3664	306376.91	1332939.68
3665	306375.95	1332939.44
3666	306374.49	1332945.26
3667	306375.48	1332945.51
3668	306369.55	1332969.80
3669	306368.60	1332969.56
3670	306367.14	1332975.38
3671	306368.13	1332975.63
3672	306358.57	1333014.77
3673	306357.62	1333014.53
3674	306356.15	1333020.35
3675	306357.15	1333020.60
3676	306348.66	1333055.36
3677	306347.71	1333055.12
3678	306346.24	1333060.94
3679	306347.23	1333061.19
3680	306336.88	1333103.42
3681	306335.93	1333103.18
3682	306334.47	1333109.00
3683	306335.46	1333109.25
3684	306329.73	1333132.89
3685	306328.78	1333132.66
3686	306327.32	1333138.47
3687	306328.32	1333138.73
3688	306327.38	1333142.63
3689	306326.44	1333142.39
3690	306324.98	1333148.21
3691	306325.98	1333148.46
3692	306319.19	1333176.65
3693	306318.25	1333176.41
3694	306316.79	1333182.23
3695	306317.79	1333182.48
3696	306311.80	1333207.27

Инв. № подл.	Подпись и дата	Взам. инв. №

Изм.	Кол.уч.	Лист	№ док	Подпись	Дата

«Проектирование и строительство Падовского группового водопровода
муниципального района Пестравский Самарской области»

Лист

183

Номер точки	Координаты	
	X	Y
3697	306310.86	1333207.03
3698	306309.40	1333212.85
3699	306310.39	1333213.10
3700	306308.28	1333221.85
3701	306307.33	1333221.61
3702	306305.87	1333227.43
3703	306306.87	1333227.68
3704	306306.40	1333229.60
3705	306305.46	1333229.36
3706	306303.99	1333235.18
3707	306304.99	1333235.43
3708	306295.04	1333276.57
3709	306294.09	1333276.33
3710	306292.63	1333282.15
3711	306293.63	1333282.40
3712	306292.54	1333286.94
3713	306291.60	1333286.71
3714	306290.13	1333292.53
3715	306291.13	1333292.78
3716	306288.32	1333304.44
3717	306287.38	1333304.21
3718	306285.92	1333310.03
3719	306286.92	1333310.28
3720	306282.24	1333329.72
3721	306281.30	1333329.48
3722	306279.83	1333335.30
3723	306280.84	1333335.56
3724	306272.95	1333368.84
3725	306272.02	1333368.60
3726	306270.56	1333374.42
3727	306271.59	1333374.68
3728	306266.28	1333397.78
3729	306268.52	1333407.51
3730	306266.94	1333414.66
3731	306265.97	1333414.45
3732	306264.68	1333420.31
3733	306265.65	1333420.52
3734	306263.53	1333430.13
3735	306262.65	1333429.91
3736	306261.19	1333435.73
3737	306262.09	1333435.96
3738	306260.18	1333442.82
3739	306259.14	1333442.56
3740	306257.67	1333448.38
3741	306258.69	1333448.63
3742	306249.62	1333487.21
3743	306248.69	1333486.98
3744	306247.23	1333492.80
3745	306248.17	1333493.04
3746	306237.05	1333535.52
3747	306236.05	1333535.27
3748	306234.59	1333541.09
3749	306235.57	1333541.34
3750	306226.12	1333579.76
3751	306225.16	1333579.52
3752	306223.70	1333585.34
3753	306224.66	1333585.58
3754	306218.04	1333611.63
3755	306217.06	1333611.38
3756	306215.59	1333617.20
3757	306216.62	1333617.46
3758	306214.91	1333624.80

Инв. № подл.	Подпись и дата	Взам. инв. №

Изм.	Кол.уч.	Лист	№ док	Подпись	Дата

«Проектирование и строительство Падовского группового водопровода муниципального района Пестравский Самарской области»

Лист

184

Номер точки	Координаты	
	X	Y
3759	306213.99	1333624.57
3760	306212.52	1333630.38
3761	306213.52	1333630.64
3762	306205.69	1333663.06
3763	306204.75	1333662.83
3764	306203.29	1333668.64
3765	306204.29	1333668.90
3766	306200.67	1333684.09
3767	306199.74	1333683.86
3768	306198.28	1333689.68
3769	306199.26	1333689.92
3770	306191.23	1333722.40
3771	306190.27	1333722.16
3772	306190.02	1333723.14
3773	306174.49	1333719.30
3774	306174.74	1333718.33
3775	306168.92	1333716.87
3776	306168.65	1333717.85
3777	306167.69	1333717.61
3778	306118.09	1333713.69
3779	306056.53	1333708.05
3780	306056.63	1333707.06
3781	306050.65	1333706.51
3782	306050.56	1333707.51
3783	306014.67	1333704.22
3784	305950.19	1333696.23
3785	305950.31	1333695.23
3786	305944.36	1333694.49
3787	305943.62	1333700.45
3788	305949.57	1333701.19
3789	305949.69	1333700.20
3790	306014.25	1333708.20
3791	306050.19	1333711.49
3792	306050.10	1333712.48
3793	306056.08	1333713.03
3794	306056.17	1333712.04
3795	306117.75	1333717.68
3796	306167.04	1333721.57
3797	306167.69	1333721.74
3798	306167.46	1333722.69
3799	306173.28	1333724.15
3800	306173.54	1333723.18
3801	306189.04	1333727.02
3802	306188.80	1333727.97
3803	306189.78	1333728.22
3804	306185.21	1333746.69
3805	306184.25	1333746.45
3806	306182.78	1333752.27
3807	306183.81	1333752.53
3808	306177.65	1333779.39
3809	306176.74	1333779.16
3810	306175.28	1333784.98
3811	306176.25	1333785.23
3812	306169.64	1333811.50
3813	306168.67	1333811.26
3814	306167.20	1333817.08
3815	306168.12	1333817.31
3816	306162.73	1333837.35
3817	306161.76	1333837.09
3818	306160.21	1333842.89
3819	306161.17	1333843.15
3820	306157.66	1333856.18

Инв. № подл.	Подпись и дата	Взам. инв. №

Изм.	Кол.уч.	Лист	№ док	Подпись	Дата

«Проектирование и строительство Падовского группового водопровода
муниципального района Пестравский Самарской области»

Лист

185

Номер точки	Координаты	
	X	Y
3821	306156.70	1333855.92
3822	306156.45	1333856.85
3823	306143.96	1333853.33
3824	306144.23	1333852.37
3825	306138.46	1333850.74
3826	306136.83	1333856.51
3827	306142.60	1333858.14
3828	306142.87	1333857.18
3829	306155.41	1333860.72
3830	306155.14	1333861.72
3831	306156.04	1333861.96
3832	306145.33	1333898.38
3833	306144.35	1333898.10
3834	306142.68	1333903.86
3835	306143.64	1333904.14
3836	306136.64	1333928.33
3837	306135.68	1333928.05
3838	306134.01	1333933.82
3839	306134.90	1333934.07
3840	306117.05	1333990.43
3841	306116.15	1333990.13
3842	306114.24	1333995.82
3843	306115.19	1333996.14
3844	306109.99	1334011.58
3845	306109.04	1334011.27
3846	306107.13	1334016.95
3847	306107.99	1334017.24
3848	306102.01	1334033.26
3849	306101.07	1334032.91
3850	306100.72	1334033.85
3851	306089.09	1334029.51
3852	306078.50	1334057.58
3853	306077.56	1334057.23
3854	306075.46	1334062.85
3855	306076.39	1334063.19
3856	306054.94	1334120.06
3857	306054.00	1334119.70
3858	306051.90	1334125.32
3859	306052.86	1334125.68
3860	306041.29	1334157.60
3861	306053.94	1334162.67
3862	306053.57	1334163.60
3863	306054.50	1334163.97
3864	306048.06	1334180.04
3865	306047.13	1334179.67
3866	306044.91	1334185.24
3867	306045.83	1334185.61
3868	306040.39	1334199.22
3869	306039.54	1334198.86
3870	306037.17	1334204.37
3871	306038.09	1334204.76
3872	306036.86	1334207.62
3873	306025.17	1334223.77
3874	306022.81	1334225.61
3875	306022.19	1334224.82
3876	306017.46	1334228.51
3877	306018.07	1334229.30
3878	306015.71	1334231.14
3879	306015.09	1334230.35
3880	306014.32	1334230.95
3881	306003.10	1334216.35
3882	306003.91	1334215.72

Инв. № подл.	Подпись и дата	Взам. инв. №

Изм.	Кол.уч.	Лист	№ док	Подпись	Дата

«Проектирование и строительство Падовского группового водопровода муниципального района Пестравский Самарской области»

Лист

186

Номер точки	Координаты	
	X	Y
3883	306000.22	1334210.99
3884	305999.45	1334211.59
3885	305998.46	1334210.30
3309	305876.53	1334260.41
3886	308493.97	1346310.42
3887	308493.70	1346309.47
3888	308492.73	1346309.75
3889	308489.73	1346299.23
3890	308478.37	1346252.87
3891	308474.94	1346237.43
3892	308475.92	1346237.21
3893	308474.62	1346231.36
3894	308473.64	1346231.57
3895	308470.61	1346217.90
3896	308465.46	1346219.05
3897	308465.24	1346218.07
3898	308459.62	1346219.32
3899	308457.46	1346209.56
3900	308458.44	1346209.34
3901	308457.14	1346203.49
3902	308456.16	1346203.70
3903	308454.62	1346196.77
3904	308449.74	1346178.30
3905	308448.02	1346172.34
3906	308448.95	1346172.08
3907	308447.34	1346166.30
3908	308446.35	1346166.58
3909	308435.88	1346130.40
3910	308433.55	1346120.47
3911	308434.53	1346120.24
3912	308433.16	1346114.40
3913	308432.18	1346114.63
3914	308427.48	1346094.56
3915	308428.45	1346094.33
3916	308427.08	1346088.49
3917	308426.11	1346088.72
3918	308425.20	1346084.82
3919	308426.17	1346084.59
3920	308424.80	1346078.75
3921	308423.77	1346078.99
3922	308415.86	1346048.18
3923	308416.77	1346047.96
3924	308415.40	1346042.12
3925	308414.37	1346042.36
3926	308410.91	1346028.90
3927	308411.82	1346028.69
3928	308410.45	1346022.85
3929	308409.41	1346023.09
3930	308402.83	1345999.98
3931	308403.26	1345999.27
3932	308404.12	1345999.81
3933	308407.31	1345994.72
3934	308406.56	1345994.26
3935	308498.87	1345859.50
3936	308524.77	1345823.03
3937	308525.59	1345823.61
3938	308526.17	1345822.80
3939	308527.86	1345824.00
3940	308556.77	1345841.46
3941	308604.56	1345872.45
3942	308645.98	1345899.69

Инв. № подл.	Подпись и дата	Взам. инв. №

Изм.	Кол.уч.	Лист	№ док	Подпись	Дата

«Проектирование и строительство Падовского группового водопровода
муниципального района Пестравский Самарской области»

Лист

187

Номер точки	Координаты	
	X	Y
3943	308649.02	1345903.54
3944	308648.23	1345904.16
3945	308651.95	1345908.87
3946	308652.73	1345908.25
3947	308660.30	1345917.86
3948	308675.64	1345946.31
3949	308686.94	1345966.75
3950	308687.81	1345968.23
3951	308686.95	1345968.73
3952	308687.46	1345969.60
3953	308670.18	1345979.80
3954	308655.23	1345975.96
3955	308627.64	1345992.55
3956	308627.12	1345991.69
3957	308621.98	1345994.78
3958	308622.49	1345995.64
3959	308619.48	1345997.45
3960	308613.66	1346004.44
3961	308612.89	1346003.80
3962	308609.08	1346008.44
3963	308609.83	1346009.05
3964	308609.31	1346009.68
3965	308609.23	1346009.57
3966	308604.33	1346013.04
3967	308604.91	1346013.86
3968	308593.85	1346021.69
3969	308593.27	1346020.88
3970	308588.37	1346024.34
3971	308588.95	1346025.16
3972	308584.59	1346028.25
3973	308579.61	1346035.35
3974	308578.79	1346034.78
3975	308575.35	1346039.69
3976	308576.16	1346040.26
3977	308575.67	1346040.97
3978	308566.07	1346058.26
3979	308565.19	1346057.78
3980	308562.28	1346063.02
3981	308563.16	1346063.51
3982	308559.59	1346069.93
3983	308557.08	1346085.02
3984	308556.05	1346084.87
3985	308555.15	1346090.80
3986	308556.10	1346090.94
3987	308555.70	1346093.30
3988	308554.28	1346103.13
3989	308553.29	1346102.99
3990	308552.42	1346108.93
3991	308553.41	1346109.07
3992	308552.85	1346112.97
3993	308555.79	1346132.62
3994	308554.80	1346132.77
3995	308555.69	1346138.71
3996	308556.68	1346138.56
3997	308557.56	1346144.48
3998	308601.94	1346255.20
3999	308600.49	1346258.89
4000	308603.83	1346266.71
4001	308602.91	1346267.10
4002	308603.31	1346268.04
4003	308601.45	1346268.85
4004	308601.05	1346267.93

Инв. № подл.	Подпись и дата	Взам. инв. №

Изм.	Кол.уч.	Лист	№ док	Подпись	Дата

«Проектирование и строительство Падовского группового водопровода муниципального района Пестравский Самарской области»

Номер точки	Координаты	
	X	Y
4005	308595.55	1346270.32
4006	308595.95	1346271.24
4007	308575.67	1346280.05
4008	308575.27	1346279.13
4009	308569.77	1346281.52
4010	308570.16	1346282.44
4011	308566.41	1346284.06
4012	308558.20	1346287.40
4013	308557.81	1346286.46
4014	308552.27	1346288.76
4015	308552.64	1346289.66
4016	308533.21	1346297.56
4017	308532.83	1346296.63
4018	308527.27	1346298.89
4019	308527.65	1346299.81
4020	308519.31	1346303.20
4021	308508.40	1346306.31
4022	308508.13	1346305.36
4023	308502.35	1346306.98
4024	308502.63	1346307.96
3886	308493.97	1346310.42
4025	305237.84	1333239.57
4026	305094.69	1332939.68
4027	305100.26	1332842.79
4028	305108.34	1332786.70
4029	305124.16	1332743.74
4030	305268.77	1332429.98
4031	305374.56	1332478.08
4032	305382.28	1332466.72
4033	305466.54	1332468.16
4034	305605.52	1332457.17
4035	305744.23	1332444.89
4036	305839.72	1332454.30
4037	305883.12	1332445.00
4038	305923.03	1332450.92
4039	305956.27	1332458.90
4040	305980.25	1332463.35
4041	305990.40	1332467.31
4042	306010.90	1332478.35
4043	306010.47	1332479.03
4044	306011.36	1332479.58
4045	306002.20	1332493.85
4046	306001.37	1332493.31
4047	305998.12	1332498.35
4048	305998.91	1332498.86
4049	305988.34	1332514.59
4050	305987.51	1332514.03
4051	305984.17	1332519.01
4052	305985.00	1332519.57
4053	305962.08	1332553.64
4054	305961.35	1332553.11
4055	305957.84	1332557.97
4056	305952.52	1332553.88
4057	305934.22	1332579.83
4058	305933.41	1332579.25
4059	305929.95	1332584.15
4060	305930.87	1332584.81
4061	305922.75	1332597.52
4062	305921.90	1332596.98
4063	305918.56	1332602.09
4064	305915.50	1332607.25

Инв. № подл.	Подпись и дата	Взам. инв. №

Изм.	Кол.уч.	Лист	№ док	Подпись	Дата

«Проектирование и строительство Падовского группового водопровода муниципального района Пестравский Самарской области»

Номер точки	Координаты	
	X	Y
4065	305916.36	1332607.76
4066	305908.83	1332620.51
4067	305908.25	1332620.09
4068	305904.74	1332624.95
4069	305905.50	1332625.50
4070	305895.60	1332638.70
4071	305894.74	1332638.08
4072	305891.23	1332642.95
4073	305892.14	1332643.61
4074	305875.61	1332668.62
4075	305874.73	1332668.05
4076	305871.50	1332673.11
4077	305872.35	1332673.65
4078	305860.05	1332692.94
4079	305859.38	1332692.46
4080	305855.87	1332697.33
4081	305856.67	1332697.90
4082	305852.26	1332703.97
4083	305851.43	1332703.37
4084	305847.92	1332708.24
4085	305848.82	1332708.88
4086	305840.12	1332721.86
4087	305839.39	1332721.34
4088	305835.88	1332726.21
4089	305836.70	1332726.79
4090	305826.17	1332741.38
4091	305825.36	1332740.80
4092	305821.85	1332745.66
4093	305822.66	1332746.25
4094	305814.59	1332757.45
4095	305813.78	1332756.86
4096	305810.27	1332761.73
4097	305811.16	1332762.37
4098	305800.62	1332778.14
4099	305796.96	1332782.88
4100	305796.17	1332782.27
4101	305792.50	1332787.02
4102	305793.16	1332787.53
4103	305790.41	1332790.70
4104	305769.58	1332802.63
4105	305769.09	1332801.79
4106	305763.89	1332804.79
4107	305764.51	1332805.86
4108	305750.07	1332815.85
4109	305747.52	1332817.28
4110	305747.03	1332816.41
4111	305741.80	1332819.35
4112	305742.30	1332820.22
4113	305732.71	1332825.62
4114	305732.22	1332824.75
4115	305726.99	1332827.69
4116	305727.55	1332828.68
4117	305703.12	1332843.93
4118	305657.37	1332873.21
4119	305656.83	1332872.37
4120	305651.78	1332875.60
4121	305652.33	1332876.46
4122	305644.71	1332881.38
4123	305617.50	1332901.95
4124	305616.90	1332901.16
4125	305612.11	1332904.78
4126	305612.72	1332905.57

Инв. № подл.	Подпись и дата	Взам. инв. №

Изм.	Кол.уч.	Лист	№ док	Подпись	Дата

«Проектирование и строительство Падовского группового водопровода
муниципального района Пестравский Самарской области»

Лист

190

Номер точки	Координаты	
	X	Y
4127	305611.00	1332906.87
4128	305615.19	1332912.09
4129	305574.10	1332944.96
4130	305573.47	1332944.18
4131	305568.79	1332947.93
4132	305569.48	1332948.80
4133	305543.80	1332971.02
4134	305543.05	1332970.22
4135	305542.37	1332970.85
4136	305541.71	1332970.10
4137	305542.49	1332969.37
4138	305538.41	1332964.97
4139	305534.01	1332969.05
4140	305538.09	1332973.45
4141	305538.77	1332972.82
4142	305539.43	1332973.57
4143	305538.65	1332974.29
4144	305539.31	1332975.01
4145	305520.84	1332991.85
4146	305520.14	1332991.10
4147	305515.74	1332995.18
4148	305516.42	1332995.91
4149	305487.09	1333023.12
4150	305486.41	1333022.38
4151	305482.01	1333026.46
4152	305482.69	1333027.20
4153	305459.29	1333048.88
4154	305456.27	1333045.61
4155	305433.22	1333067.88
4156	305432.53	1333067.16
4157	305428.21	1333071.33
4158	305428.91	1333072.05
4159	305417.89	1333082.70
4160	305408.33	1333092.59
4161	305407.66	1333091.89
4162	305403.45	1333096.17
4163	305404.20	1333096.90
4164	305398.61	1333102.66
4165	305407.03	1333111.77
4166	305358.07	1333164.72
4167	305347.11	1333154.90
4168	305347.81	1333154.07
4169	305343.23	1333150.19
4170	305339.35	1333154.77
4171	305340.05	1333155.37
4172	305332.72	1333163.56
4173	305331.89	1333162.86
4174	305328.01	1333167.44
4175	305328.71	1333168.03
4176	305322.68	1333174.76
4177	305319.47	1333178.55
4178	305318.71	1333177.90
4179	305314.83	1333182.48
4180	305315.72	1333183.23
4181	305301.45	1333202.13
4182	305282.64	1333219.81
4183	305282.38	1333219.94
4184	305281.92	1333219.05
4185	305276.59	1333221.81
4186	305275.67	1333220.03
4025	305237.84	1333239.57

Инв. № подл.	Подпись и дата	Взам. инв. №

						«Проектирование и строительство Падовского группового водопровода муниципального района Пестравский Самарской области»	Лист 191
Изм.	Кол.уч.	Лист	№ док	Подпись	Дата		

Номер точки	Координаты	
	X	Y
4187	308701.56	1345981.66
4188	308701.05	1345980.80
4189	308700.19	1345981.31
4190	308694.31	1345971.36
4191	308695.17	1345970.85
4192	308692.12	1345965.68
4193	308691.26	1345966.19
4194	308690.41	1345964.76
4195	308679.16	1345944.39
4196	308663.66	1345915.66
4197	308655.87	1345905.78
4198	308656.66	1345905.16
4199	308652.95	1345900.45
4200	308652.16	1345901.06
4201	308648.72	1345896.70
4202	308606.74	1345869.10
4203	308558.89	1345838.07
4204	308530.05	1345820.65
4205	308528.48	1345819.53
4206	308529.06	1345818.72
4207	308528.25	1345818.14
4208	308574.03	1345753.70
4209	308574.93	1345754.22
4210	308577.96	1345749.05
4211	308577.10	1345748.54
4212	308633.32	1345652.53
4213	308634.08	1345653.00
4214	308634.61	1345652.15
4215	308652.59	1345663.37
4216	308652.12	1345664.19
4217	308657.34	1345667.16
4218	308657.89	1345666.19
4219	308662.04	1345668.38
4220	308685.10	1345683.20
4221	308686.42	1345683.94
4222	308685.92	1345684.82
4223	308691.14	1345687.79
4224	308691.66	1345686.88
4225	308708.40	1345696.27
4226	308707.90	1345697.14
4227	308713.12	1345700.11
4228	308713.64	1345699.19
4229	308741.17	1345714.42
4230	308740.68	1345715.28
4231	308742.94	1345716.58
4232	308743.20	1345721.26
4233	308742.20	1345721.30
4234	308742.45	1345727.29
4235	308748.44	1345727.05
4236	308748.19	1345721.05
4237	308747.19	1345721.09
4238	308747.01	1345717.66
4239	308751.07	1345719.91
4240	308752.36	1345720.73
4241	308751.80	1345721.62
4242	308756.90	1345724.79
4243	308757.42	1345723.94
4244	308764.21	1345728.25
4245	308786.06	1345740.87
4246	308800.54	1345749.51
4247	308800.01	1345750.43
4248	308805.19	1345753.45

Инв. № подл.	Подпись и дата	Взам. инв. №

Изм.	Кол.уч.	Лист	№ док	Подпись	Дата

«Проектирование и строительство Падовского группового водопровода
муниципального района Пестравский Самарской области»

Номер точки	Координаты	
	X	Y
4249	308805.70	1345752.59
4250	308813.72	1345757.37
4251	308827.18	1345767.27
4252	308830.15	1345769.53
4253	308829.54	1345770.31
4254	308834.27	1345774.00
4255	308834.92	1345773.16
4256	308850.33	1345784.90
4257	308849.72	1345785.68
4258	308854.44	1345789.38
4259	308855.10	1345788.54
4260	308857.08	1345790.05
4261	308864.71	1345797.85
4262	308863.99	1345798.54
4263	308868.14	1345802.87
4264	308868.90	1345802.13
4265	308874.84	1345808.21
4266	308885.65	1345821.51
4267	308884.87	1345822.12
4268	308888.59	1345826.83
4269	308889.43	1345826.16
4270	308896.17	1345834.47
4271	308901.93	1345841.91
4272	308901.10	1345842.56
4273	308904.81	1345847.27
4274	308905.60	1345846.65
4275	308914.26	1345857.86
4276	308913.43	1345858.51
4277	308917.14	1345863.22
4278	308917.93	1345862.60
4279	308918.26	1345863.03
4280	308923.35	1345864.96
4281	308929.99	1345879.73
4282	308929.08	1345880.12
4283	308929.53	1345881.14
4284	308923.40	1345883.90
4285	308895.82	1345894.43
4286	308895.40	1345893.40
4287	308889.85	1345895.68
4288	308890.22	1345896.57
4289	308871.04	1345903.89
4290	308867.04	1345905.65
4291	308866.65	1345904.73
4292	308861.12	1345907.07
4293	308861.54	1345908.06
4294	308837.74	1345918.51
4295	308837.30	1345917.53
4296	308831.83	1345920.01
4297	308832.25	1345920.93
4298	308825.84	1345923.74
4299	308825.40	1345922.76
4300	308819.93	1345925.24
4301	308820.35	1345926.15
4302	308818.80	1345926.83
4303	308803.98	1345932.62
4304	308803.62	1345931.69
4305	308798.01	1345933.79
4306	308798.39	1345934.80
4307	308783.56	1345940.60
4308	308782.10	1345941.23
4309	308781.66	1345940.25
4310	308776.19	1345942.72

Инв. № подл.	Подпись и дата	Взам. инв. №

Изм.	Кол.уч.	Лист	№ док	Подпись	Дата

«Проектирование и строительство Падовского группового водопровода муниципального района Пестравский Самарской области»

Лист

193

Номер точки	Координаты	
	X	Y
4311	308776.60	1345943.63
4312	308752.84	1345953.99
4313	308754.05	1345956.77
4314	308724.66	1345969.87
4315	308724.21	1345968.89
4316	308718.76	1345971.41
4317	308719.18	1345972.31
4318	308711.81	1345975.60
4187	308701.56	1345981.66
4319	305302.06	1333362.79
4320	305286.94	1333342.44
4321	305266.87	1333300.38
4322	305274.10	1333314.21
4319	305302.06	1333362.79
4323	308933.66	1345878.13
4324	308926.32	1345861.81
4325	308921.33	1345859.92
4326	308921.86	1345859.51
4327	308918.14	1345854.80
4328	308917.40	1345855.38
4329	308908.74	1345844.18
4330	308909.52	1345843.56
4331	308905.81	1345838.85
4332	308905.07	1345839.43
4333	308899.31	1345831.98
4334	308892.57	1345823.69
4335	308893.30	1345823.11
4336	308889.58	1345818.40
4337	308888.79	1345819.03
4338	308877.83	1345805.54
4339	308871.79	1345799.36
4340	308872.47	1345798.71
4341	308868.31	1345794.38
4342	308867.59	1345795.07
4343	308859.74	1345787.04
4344	308857.56	1345785.39
4345	308858.14	1345784.65
4346	308857.35	1345784.04
4347	308864.98	1345774.03
4348	308881.16	1345755.36
4349	308904.24	1345729.71
4350	308904.99	1345730.37
4351	308908.95	1345725.86
4352	308908.25	1345725.25
4353	308916.95	1345715.58
4354	308917.70	1345716.24
4355	308921.66	1345711.73
4356	308920.97	1345711.12
4357	308928.14	1345703.16
4358	308932.87	1345697.64
4359	308933.56	1345698.25
4360	308937.52	1345693.74
4361	308936.77	1345693.08
4362	308942.63	1345686.25
4363	308943.33	1345686.86
4364	308947.28	1345682.35
4365	308946.54	1345681.69
4366	308951.07	1345676.41
4367	308951.76	1345677.02
4368	308955.72	1345672.51

Инв. № подл.	Подпись и дата	Взам. инв. №

Изм.	Кол.уч.	Лист	№ док	Подпись	Дата

«Проектирование и строительство Падовского группового водопровода
муниципального района Пестравский Самарской области»

Номер точки	Координаты	
	X	Y
4369	308954.97	1345671.85
4370	308963.43	1345661.98
4371	308964.13	1345662.59
4372	308968.09	1345658.08
4373	308967.34	1345657.43
4374	308969.03	1345655.45
4375	308980.03	1345642.23
4376	308980.69	1345642.81
4377	308984.65	1345638.30
4378	308983.87	1345637.62
4379	308984.75	1345636.56
4380	308989.16	1345630.57
4381	308996.31	1345620.17
4382	308999.92	1345622.66
4383	309010.71	1345606.96
4384	309011.55	1345607.52
4385	309012.10	1345606.70
4386	309012.89	1345607.24
4387	309017.97	1345614.18
4388	309017.12	1345614.82
4389	309020.71	1345619.62
4390	309021.51	1345619.03
4391	309030.32	1345631.07
4392	309031.18	1345632.66
4393	309030.30	1345633.13
4394	309033.11	1345638.43
4395	309034.04	1345637.93
4396	309052.66	1345672.26
4397	309051.72	1345672.79
4398	309054.66	1345678.02
4399	309055.52	1345677.53
4400	309060.76	1345687.20
4401	309059.82	1345687.73
4402	309062.76	1345692.96
4403	309063.62	1345692.48
4404	309070.77	1345705.66
4405	309069.83	1345706.19
4406	309075.22	1345715.78
4407	309080.45	1345712.84
4408	309075.06	1345703.25
4409	309074.26	1345703.70
4410	309067.11	1345690.52
4411	309067.99	1345690.02
4412	309065.05	1345684.79
4413	309064.25	1345685.24
4414	309059.00	1345675.57
4415	309059.89	1345675.08
4416	309059.44	1345674.28
4417	309066.91	1345670.23
4418	309067.39	1345671.10
4419	309068.26	1345670.62
4420	309076.82	1345686.40
4421	309075.94	1345686.87
4422	309078.75	1345692.17
4423	309079.62	1345691.71
4424	309087.05	1345706.17
4425	309086.15	1345706.62
4426	309088.84	1345711.98
4427	309089.79	1345711.51
4428	309097.11	1345725.77
4429	309096.18	1345726.26
4430	309098.97	1345731.57

Инв. № подл.	Подпись и дата	Взам. инв. №

Изм.	Кол.уч.	Лист	№ док	Подпись	Дата

«Проектирование и строительство Падовского группового водопровода
муниципального района Пестравский Самарской области»

Номер точки	Координаты	
	X	Y
4431	309099.85	1345731.11
4432	309108.31	1345747.57
4433	309107.37	1345748.07
4434	309110.17	1345753.37
4435	309111.05	1345752.91
4436	309126.56	1345783.10
4437	309125.64	1345783.62
4438	309126.14	1345784.50
4439	309116.89	1345789.58
4440	309116.42	1345788.70
4441	309111.13	1345791.52
4442	309111.64	1345792.47
4443	309104.89	1345796.18
4444	309103.29	1345793.33
4445	309098.06	1345796.28
4446	309098.59	1345797.22
4447	309083.60	1345805.95
4448	309083.10	1345805.07
4449	309077.88	1345808.02
4450	309078.41	1345808.97
4451	309064.45	1345817.09
4452	309063.96	1345816.21
4453	309058.73	1345819.15
4454	309059.27	1345820.11
4455	309047.28	1345827.08
4456	309046.70	1345826.14
4457	309041.58	1345829.27
4458	309044.71	1345834.39
4459	309045.56	1345833.87
4460	309046.43	1345835.32
4461	309039.75	1345839.32
4462	309037.34	1345835.29
4463	309038.19	1345834.76
4464	309035.06	1345829.64
4465	309029.94	1345832.77
4466	309030.47	1345833.63
4467	309024.98	1345836.92
4468	309024.48	1345836.05
4469	309019.29	1345839.07
4470	309019.83	1345840.00
4471	309016.43	1345842.03
4472	308949.01	1345872.37
4473	308948.56	1345871.40
4474	308943.12	1345873.93
4475	308943.54	1345874.83
4476	308937.47	1345877.56
4477	308937.07	1345876.65
4323	308933.66	1345878.13
4478	305731.34	1334155.08
4479	305719.26	1334133.28
4480	305681.08	1334073.83
4481	305658.71	1334040.30
4482	305621.49	1333946.25
4483	305488.55	1333725.83
4484	305350.85	1333476.42
4485	305334.28	1333430.03
4486	305329.07	1333409.74
4487	305357.72	1333459.53
4488	305418.86	1333573.66
4489	305503.66	1333727.74
4490	305613.40	1333928.14

Инв. № подл.	Подпись и дата	Взам. инв. №

<i>Изм.</i>	<i>Кол.уч.</i>	<i>Лист</i>	<i>№ док</i>	<i>Подпись</i>	<i>Дата</i>

«Проектирование и строительство Падовского группового водопровода
муниципального района Пестравский Самарской области»

Номер точки	Координаты	
	X	Y
4491	305662.94	1334008.46
4492	305705.68	1334083.48
4493	305743.22	1334144.65
4494	305740.47	1334146.31
4478	305731.34	1334155.08
4495	308852.79	1345781.75
4496	308837.39	1345770.01
4497	308837.96	1345769.28
4498	308833.24	1345765.58
4499	308832.61	1345766.38
4500	308829.58	1345764.06
4501	308815.93	1345754.04
4502	308807.71	1345749.13
4503	308808.21	1345748.26
4504	308803.02	1345745.25
4505	308802.55	1345746.05
4506	308788.09	1345737.42
4507	308766.28	1345724.83
4508	308759.54	1345720.55
4509	308760.07	1345719.70
4510	308759.22	1345719.17
4511	308767.34	1345705.72
4512	308768.13	1345706.21
4513	308771.30	1345701.11
4514	308770.45	1345700.58
4515	308794.74	1345660.37
4516	308788.62	1345656.36
4517	308796.98	1345643.47
4518	308797.85	1345644.01
4519	308801.02	1345638.91
4520	308800.25	1345638.44
4521	308807.36	1345627.48
4522	308808.12	1345627.99
4523	308811.45	1345623.00
4524	308810.62	1345622.44
4525	308817.84	1345611.32
4526	308818.60	1345611.83
4527	308821.94	1345606.84
4528	308821.10	1345606.28
4529	308822.69	1345603.84
4530	308824.52	1345605.04
4531	308825.59	1345603.39
4532	308826.38	1345603.91
4533	308829.69	1345598.91
4534	308828.86	1345598.36
4535	308838.24	1345583.90
4536	308839.11	1345584.44
4537	308842.28	1345579.34
4538	308841.51	1345578.86
4539	308844.66	1345574.02
4540	308851.35	1345563.89
4541	308852.12	1345564.41
4542	308855.49	1345559.44
4543	308854.66	1345558.88
4544	308863.48	1345545.54
4545	308864.25	1345546.05
4546	308867.62	1345541.09
4547	308866.79	1345540.53
4548	308876.02	1345526.57
4549	308877.17	1345527.16
4550	308877.62	1345526.27

Инв. № подл.	Подпись и дата	Взам. инв. №

Номер точки	Координаты	
	X	Y
4551	308888.92	1345532.19
4552	308888.44	1345533.13
4553	308893.78	1345535.87
4554	308894.23	1345534.98
4555	308910.96	1345543.76
4556	308910.48	1345544.70
4557	308915.81	1345547.43
4558	308916.27	1345546.54
4559	308947.09	1345562.71
4560	308946.60	1345563.65
4561	308951.94	1345566.39
4562	308952.40	1345565.50
4563	308975.16	1345577.44
4564	308974.68	1345578.38
4565	308980.01	1345581.12
4566	308980.46	1345580.24
4567	308996.99	1345591.61
4568	308996.39	1345592.49
4569	308997.22	1345593.05
4570	308995.63	1345595.37
4571	309007.15	1345603.29
4572	309006.56	1345604.18
4573	309007.39	1345604.74
4574	308998.89	1345617.09
4575	308995.28	1345614.61
4576	308985.90	1345628.25
4577	308981.60	1345634.09
4578	308980.86	1345634.98
4579	308980.14	1345634.35
4580	308976.18	1345638.86
4581	308977.02	1345639.59
4582	308965.97	1345652.87
4583	308964.33	1345654.79
4584	308963.58	1345654.12
4585	308959.62	1345658.63
4586	308960.43	1345659.34
4587	308951.96	1345669.21
4588	308951.21	1345668.55
4589	308947.25	1345673.06
4590	308948.06	1345673.77
4591	308943.53	1345679.05
4592	308939.02	1345675.09
4593	308935.06	1345679.60
4594	308939.62	1345683.61
4595	308933.77	1345690.44
4596	308933.01	1345689.78
4597	308929.05	1345694.29
4598	308929.86	1345695.00
4599	308925.13	1345700.52
4600	308917.96	1345708.48
4601	308917.15	1345707.78
4602	308913.19	1345712.29
4603	308913.95	1345712.95
4604	308905.24	1345722.61
4605	308904.44	1345721.91
4606	308900.48	1345726.42
4607	308901.23	1345727.08
4608	308878.16	1345752.71
4609	308861.87	1345771.51
4610	308854.20	1345781.57
4611	308853.41	1345780.96
4495	308852.79	1345781.75

Инв. № подл.	Подпись и дата	Взам. инв. №

Изм.	Кол.уч.	Лист	№ док	Подпись	Дата

«Проектирование и строительство Падовского группового водопровода
муниципального района Пестравский Самарской области»

Лист

198

Номер точки	Координаты	
	X	Y
4612	306478.63	1333874.70
4613	306444.37	1333866.99
4614	306258.29	1333820.27
4615	306220.26	1333825.19
4616	306174.24	1333813.69
4617	306174.49	1333812.72
4618	306173.52	1333812.48
4619	306180.13	1333786.20
4620	306181.09	1333786.45
4621	306182.56	1333780.63
4622	306181.53	1333780.37
4623	306187.69	1333753.51
4624	306188.60	1333753.74
4625	306190.06	1333747.92
4626	306189.08	1333747.67
4627	306193.66	1333729.20
4628	306194.62	1333729.44
4629	306196.08	1333723.62
4630	306195.10	1333723.37
4631	306203.14	1333690.90
4632	306204.09	1333691.14
4633	306205.56	1333685.32
4634	306204.55	1333685.07
4635	306208.17	1333669.87
4636	306209.10	1333670.11
4637	306210.57	1333664.29
4638	306209.57	1333664.04
4639	306217.40	1333631.61
4640	306218.34	1333631.85
4641	306219.81	1333626.03
4642	306218.79	1333625.77
4643	306220.49	1333618.43
4644	306221.41	1333618.66
4645	306222.88	1333612.84
4646	306221.91	1333612.60
4647	306228.54	1333586.56
4648	306229.52	1333586.80
4649	306230.98	1333580.99
4650	306230.00	1333580.74
4651	306239.45	1333542.32
4652	306240.41	1333542.56
4653	306241.87	1333536.74
4654	306240.93	1333536.50
4655	306252.05	1333494.01
4656	306253.05	1333494.26
4657	306254.51	1333488.45
4658	306253.50	1333488.19
4659	306262.57	1333449.61
4660	306263.49	1333449.84
4661	306264.96	1333444.02
4662	306264.06	1333443.80
4663	306265.97	1333436.93
4664	306267.00	1333437.19
4665	306267.23	1333436.32
4666	306287.02	1333441.94
4667	306296.04	1333439.06
4668	306317.27	1333443.64
4669	306416.66	1333474.02
4670	306531.97	1333497.73
4671	306557.22	1333503.95
4672	306556.99	1333504.94

Инв. № подл.	Подпись и дата	Взам. инв. №

Изм.	Кол.уч.	Лист	№ док	Подпись	Дата

«Проектирование и строительство Падовского группового водопровода муниципального района Пестравский Самарской области»

Номер точки	Координаты	
	X	Y
4673	306557.96	1333505.17
4674	306557.03	1333509.06
4675	306556.06	1333508.83
4676	306554.67	1333514.67
4677	306555.64	1333514.90
4678	306543.26	1333566.80
4679	306542.29	1333566.56
4680	306540.93	1333572.28
4681	306533.80	1333584.21
4682	306529.76	1333602.29
4683	306533.87	1333603.21
4684	306533.64	1333604.14
4685	306534.62	1333604.37
4686	306530.12	1333623.41
4687	306529.16	1333623.18
4688	306527.76	1333629.02
4689	306528.78	1333629.26
4690	306521.40	1333662.41
4691	306515.42	1333686.46
4692	306514.41	1333686.22
4693	306513.02	1333692.06
4694	306513.94	1333692.28
4695	306503.28	1333733.67
4696	306511.09	1333735.59
4697	306510.85	1333736.58
4698	306511.78	1333736.80
4699	306510.00	1333743.83
4700	306508.98	1333743.59
4701	306507.59	1333749.42
4702	306508.52	1333749.65
4703	306506.80	1333756.43
4704	306505.79	1333756.19
4705	306504.40	1333762.02
4706	306505.34	1333762.25
4707	306503.28	1333770.51
4708	306502.28	1333770.27
4709	306500.89	1333776.10
4710	306501.88	1333776.34
4711	306489.41	1333830.59
4712	306488.46	1333830.36
4713	306487.07	1333836.20
4714	306488.10	1333836.44
4715	306482.53	1333861.76
4716	306481.61	1333861.54
4717	306480.22	1333867.38
4718	306481.23	1333867.62
4719	306479.81	1333873.92
4720	306478.87	1333873.69
4612	306478.63	1333874.70
4721	308754.47	1345717.33
4722	308753.11	1345716.47
4723	308748.40	1345713.85
4724	308748.86	1345713.04
4725	308743.65	1345710.07
4726	308743.15	1345710.95
4727	308715.62	1345695.71
4728	308716.09	1345694.90
4729	308710.87	1345691.93
4730	308710.38	1345692.80
4731	308693.64	1345683.40
4732	308694.11	1345682.58

Инв. № подл.	Подпись и дата	Взам. инв. №

<i>Изм.</i>	<i>Кол.уч.</i>	<i>Лист</i>	<i>№ док</i>	<i>Подпись</i>	<i>Дата</i>

«Проектирование и строительство Падовского группового водопровода
муниципального района Пестравский Самарской области»

Лист

200

Номер точки	Координаты	
	X	Y
4733	308688.89	1345679.61
4734	308688.40	1345680.47
4735	308687.16	1345679.77
4736	308664.06	1345664.93
4737	308659.87	1345662.71
4738	308660.31	1345661.94
4739	308655.09	1345658.97
4740	308654.57	1345659.89
4741	308636.74	1345648.76
4742	308637.26	1345647.92
4743	308636.45	1345647.41
4744	308673.97	1345588.59
4745	308678.14	1345587.67
4746	308678.36	1345588.64
4747	308684.21	1345587.35
4748	308684.00	1345586.37
4749	308684.79	1345586.20
4750	308723.61	1345608.69
4751	308763.52	1345546.12
4752	308764.05	1345534.04
4753	308787.16	1345498.48
4754	308772.92	1345489.07
4755	308785.07	1345470.66
4756	308785.84	1345471.18
4757	308789.21	1345466.22
4758	308788.38	1345465.66
4759	308797.52	1345451.81
4760	308803.36	1345455.66
4761	308802.78	1345456.57
4762	308807.84	1345459.80
4763	308808.37	1345458.97
4764	308833.05	1345475.27
4765	308835.71	1345471.18
4766	308836.54	1345471.72
4767	308837.08	1345470.87
4768	308860.14	1345485.86
4769	308859.57	1345486.75
4770	308864.63	1345489.97
4771	308865.17	1345489.13
4772	308883.17	1345500.83
4773	308882.61	1345501.72
4774	308887.67	1345504.94
4775	308888.20	1345504.10
4776	308892.09	1345506.62
4777	308901.03	1345511.31
4778	308892.12	1345528.28
4779	308891.17	1345527.79
4780	308890.74	1345528.63
4781	308879.45	1345522.71
4782	308879.91	1345521.82
4783	308874.57	1345519.08
4784	308871.83	1345524.42
4785	308872.44	1345524.73
4786	308863.49	1345538.28
4787	308862.66	1345537.72
4788	308859.29	1345542.68
4789	308860.18	1345543.29
4790	308851.35	1345556.63
4791	308850.53	1345556.07
4792	308847.15	1345561.04
4793	308848.04	1345561.64
4794	308841.31	1345571.83

Инв. № подл.	Подпись и дата	Взам. инв. №

Изм.	Кол.уч.	Лист	№ док	Подпись	Дата

«Проектирование и строительство Падовского группового водопровода муниципального района Пестравский Самарской области»

Лист

201

Номер точки	Координаты	
	X	Y
4795	308838.11	1345576.75
4796	308837.19	1345576.17
4797	308834.02	1345581.27
4798	308834.85	1345581.78
4799	308825.52	1345596.15
4800	308824.68	1345595.60
4801	308822.49	1345598.92
4802	308821.52	1345598.29
4803	308817.78	1345604.06
4804	308816.95	1345603.51
4805	308813.61	1345608.50
4806	308814.51	1345609.10
4807	308807.29	1345620.22
4808	308806.46	1345619.67
4809	308803.13	1345624.66
4810	308804.03	1345625.26
4811	308796.85	1345636.32
4812	308795.92	1345635.75
4813	308792.75	1345640.84
4814	308793.59	1345641.36
4815	308783.10	1345657.53
4816	308789.33	1345661.61
4817	308767.05	1345698.47
4818	308766.20	1345697.94
4819	308763.03	1345703.04
4820	308763.95	1345703.61
4821	308755.82	1345717.06
4822	308754.97	1345716.53
4721	308754.47	1345717.33
4823	315479.15	1336829.45
4824	315430.33	1336717.16
4825	315427.99	1336710.62
4826	315428.88	1336710.31
4827	315426.91	1336704.64
4828	315425.97	1336704.97
4829	315409.41	1336658.69
4830	315410.37	1336658.27
4831	315407.98	1336652.77
4832	315407.11	1336653.14
4833	315384.44	1336599.66
4834	315376.51	1336571.95
4835	315377.46	1336571.67
4836	315375.76	1336565.91
4837	315374.85	1336566.18
4838	315361.41	1336519.22
4839	315357.74	1336486.97
4840	315358.73	1336486.85
4841	315358.00	1336480.90
4842	315368.08	1336479.32
4843	315363.88	1336451.71
4844	315364.41	1336444.01
4845	315365.41	1336444.07
4846	315365.77	1336438.08
4847	315364.82	1336438.02
4848	315365.79	1336423.92
4849	315359.54	1336405.50
4850	315360.49	1336405.17
4851	315358.51	1336399.50
4852	315357.62	1336399.82
4853	315352.61	1336385.08
4854	315340.00	1336350.84

Инв. № подл.	Подпись и дата	Взам. инв. №

Изм.	Кол.уч.	Лист	№ док	Подпись	Дата

«Проектирование и строительство Падовского группового водопровода муниципального района Пестравский Самарской области»

Лист

202

Номер точки	Координаты	
	X	Y
4855	315340.93	1336350.48
4856	315338.80	1336344.87
4857	315337.92	1336345.21
4858	315328.29	1336319.07
4859	315322.03	1336300.34
4860	315324.56	1336295.27
4861	315322.10	1336287.82
4862	315323.00	1336287.53
4863	315321.16	1336281.82
4864	315320.21	1336282.12
4865	315317.82	1336274.92
4866	315302.14	1336252.52
4867	315302.95	1336251.95
4868	315299.48	1336247.05
4869	315298.70	1336247.61
4870	315280.10	1336221.06
4871	315273.96	1336225.36
4872	315250.39	1336191.48
4873	315242.17	1336173.68
4874	315243.08	1336173.25
4875	315240.51	1336167.82
4876	315239.66	1336168.23
4877	315237.56	1336163.69
4878	315238.47	1336163.26
4879	315235.90	1336157.84
4880	315235.05	1336158.24
4881	315206.95	1336097.34
4882	315207.85	1336096.92
4883	315207.49	1336096.14
4884	315215.45	1336092.73
4885	315198.14	1336052.37
4886	315192.65	1336044.18
4887	315180.35	1335991.57
4888	315181.32	1335991.33
4889	315179.90	1335985.50
4890	315178.60	1335985.82
4891	315172.46	1335969.71
4892	315173.39	1335969.34
4893	315171.20	1335963.75
4894	315170.32	1335964.10
4895	315165.74	1335952.08
4896	315152.90	1335934.31
4897	315146.30	1335933.06
4898	315141.27	1335925.72
4899	315118.28	1335868.49
4900	315104.81	1335864.77
4901	315105.06	1335863.92
4902	315099.31	1335862.21
4903	315099.02	1335863.17
4904	315079.97	1335857.90
4905	315063.09	1335853.71
4906	315063.31	1335852.77
4907	315057.48	1335851.37
4908	315057.29	1335852.16
4909	315030.66	1335844.62
4910	315005.04	1335835.70
4911	315005.36	1335834.75
4912	314999.68	1335832.83
4913	314999.38	1335833.72
4914	314998.18	1335833.30
4915	314986.65	1335830.34
4916	314986.89	1335829.36

Инв. № подл.	Подпись и дата	Взам. инв. №

Изм.	Кол.уч.	Лист	№ док	Подпись	Дата

«Проектирование и строительство Падовского группового водопровода муниципального района Пестравский Самарской области»

Лист

203

Номер точки	Координаты	
	X	Y
4917	314981.06	1335827.92
4918	314980.84	1335828.84
4919	314963.93	1335824.49
4920	314963.08	1335823.41
4921	314963.86	1335822.78
4922	314960.11	1335818.10
4923	314959.37	1335818.69
4924	314907.53	1335752.75
4925	314908.31	1335752.13
4926	314907.73	1335751.40
4927	314910.88	1335748.92
4928	314911.51	1335749.70
4929	314916.18	1335745.93
4930	314912.41	1335741.26
4931	314907.74	1335745.03
4932	314908.37	1335745.81
4933	314905.23	1335748.27
4934	314904.56	1335747.44
4935	314903.82	1335748.03
4936	314900.98	1335744.41
4937	314887.01	1335743.85
4938	314887.04	1335742.77
4939	314881.04	1335742.61
4940	314881.02	1335743.61
4941	314872.02	1335743.24
4942	314872.05	1335742.29
4943	314866.06	1335742.03
4944	314866.03	1335743.00
4945	314853.73	1335742.51
4946	314824.03	1335741.57
4947	314824.04	1335740.48
4948	314818.04	1335740.40
4949	314818.03	1335741.38
4950	314787.09	1335740.61
4951	314787.10	1335739.61
4952	314781.10	1335739.54
4953	314781.09	1335740.32
4954	314765.75	1335739.20
4955	314759.67	1335740.91
4956	314759.37	1335739.88
4957	314753.61	1335741.58
4958	314753.90	1335742.54
4959	314742.75	1335745.68
4960	314726.53	1335747.15
4961	314719.52	1335748.69
4962	314719.27	1335747.64
4963	314713.43	1335749.00
4964	314713.66	1335749.97
4965	314682.45	1335756.82
4966	314682.25	1335755.84
4967	314676.37	1335757.05
4968	314676.59	1335758.11
4969	314655.51	1335762.73
4970	314634.59	1335771.11
4971	314621.07	1335774.04
4972	314620.87	1335773.06
4973	314614.99	1335774.26
4974	314615.21	1335775.31
4975	314601.53	1335778.27
4976	314601.33	1335777.29
4977	314595.45	1335778.49
4978	314595.66	1335779.54

Инв. № подл.	Подпись и дата	Взам. инв. №

Изм.	Кол.уч.	Лист	№ док	Подпись	Дата

«Проектирование и строительство Падовского группового водопровода
муниципального района Пестравский Самарской области»

Лист

204

Номер точки	Координаты	
	X	Y
4979	314545.22	1335790.46
4980	314544.96	1335789.39
4981	314543.99	1335789.62
4982	314541.94	1335781.32
4983	314535.00	1335782.01
4984	314534.88	1335780.96
4985	314528.92	1335781.60
4986	314529.02	1335782.61
4987	314523.63	1335783.14
4988	314523.39	1335780.28
4989	314517.41	1335780.78
4990	314517.49	1335781.75
4991	314474.95	1335785.40
4992	314474.87	1335784.44
4993	314468.89	1335784.94
4994	314469.14	1335787.90
4995	314467.46	1335788.05
4996	314453.69	1335802.16
4997	314447.67	1335804.94
4998	314447.27	1335804.03
4999	314441.79	1335806.48
5000	314442.23	1335807.46
5001	314434.54	1335811.02
5002	314433.95	1335809.95
5003	314428.81	1335813.06
5004	314401.41	1335820.62
5005	314401.15	1335819.65
5006	314395.35	1335821.17
5007	314395.62	1335822.21
5008	314386.11	1335824.84
5009	314387.94	1335831.47
5010	314386.98	1335831.73
5011	314387.25	1335832.77
5012	314334.31	1335847.67
5013	314334.05	1335846.70
5014	314328.25	1335848.26
5015	314328.53	1335849.29
5016	314292.96	1335859.27
5017	314291.53	1335854.42
5018	314285.77	1335856.09
5019	314287.18	1335860.89
5020	314268.92	1335866.00
5021	314268.65	1335865.03
5022	314262.87	1335866.63
5023	314263.14	1335867.61
5024	314244.57	1335872.80
5025	314241.96	1335873.54
5026	314241.71	1335872.58
5027	314235.91	1335874.14
5028	314236.19	1335875.18
5029	314222.52	1335879.07
5030	314201.48	1335885.05
5031	314201.15	1335883.98
5032	314195.42	1335885.79
5033	314195.73	1335886.74
5034	314153.14	1335899.60
5035	314148.80	1335901.26
5036	314146.94	1335896.55
5037	314141.36	1335898.74
5038	314143.19	1335903.40
5039	314131.99	1335907.69
5040	314131.65	1335906.75

Инв. № подл.	Подпись и дата	Взам. инв. №

Изм.	Кол.уч.	Лист	№ док	Подпись	Дата

«Проектирование и строительство Падовского группового водопровода
муниципального района Пестравский Самарской области»

Лист

205

Номер точки	Координаты	
	X	Y
5041	314126.02	1335908.82
5042	314126.39	1335909.83
5043	314123.86	1335910.80
5044	314076.81	1335931.48
5045	314076.42	1335930.58
5046	314070.90	1335932.93
5047	314071.33	1335933.95
5048	314063.00	1335937.70
5049	314040.41	1335946.34
5050	314025.04	1335955.04
5051	314024.56	1335954.16
5052	314019.30	1335957.05
5053	314019.82	1335957.99
5054	314018.84	1335958.55
5055	314011.34	1335960.50
5056	314011.11	1335959.52
5057	314005.28	1335960.96
5058	314005.54	1335962.00
5059	313991.96	1335965.53
5060	313991.72	1335964.56
5061	313985.90	1335966.00
5062	313986.15	1335967.04
5063	313978.74	1335968.96
5064	313959.90	1335972.96
5065	313959.71	1335971.98
5066	313953.82	1335973.16
5067	313954.03	1335974.21
5068	313940.11	1335977.17
5069	313925.67	1335980.24
5070	313925.47	1335979.26
5071	313919.59	1335980.43
5072	313919.80	1335981.49
5073	313882.63	1335989.39
5074	313882.43	1335988.41
5075	313876.55	1335989.58
5076	313876.76	1335990.64
5077	313872.44	1335991.56
5078	313865.03	1335993.16
5079	313864.84	1335992.19
5080	313858.95	1335993.37
5081	313859.17	1335994.43
5082	313818.12	1336003.34
5083	313817.92	1336002.36
5084	313812.04	1336003.53
5085	313812.25	1336004.58
5086	313753.55	1336016.91
5087	313735.90	1336020.56
5088	313735.71	1336019.56
5089	313729.82	1336020.73
5090	313730.03	1336021.77
5091	313718.28	1336024.20
5092	313718.08	1336023.20
5093	313712.19	1336024.38
5094	313712.40	1336025.42
5095	313693.79	1336029.26
5096	313693.60	1336028.27
5097	313687.71	1336029.44
5098	313687.92	1336030.48
5099	313663.87	1336035.65
5100	313663.26	1336035.27
5101	313663.83	1336034.36
5102	313658.73	1336031.20

Инв. № подл.	Подпись и дата	Взам. инв. №

Изм.	Кол.уч.	Лист	№ док	Подпись	Дата

«Проектирование и строительство Падовского группового водопровода
муниципального района Пестравский Самарской области»

Лист

206

Номер точки	Координаты	
	X	Y
5103	313658.20	1336032.05
5104	313652.23	1336028.24
5105	313620.09	1336036.01
5106	313619.74	1336034.98
5107	313614.06	1336036.92
5108	313614.38	1336037.86
5109	313583.56	1336047.97
5110	313579.26	1336049.03
5111	313578.99	1336047.99
5112	313573.18	1336049.51
5113	313573.43	1336050.47
5114	313555.10	1336055.00
5115	313554.93	1336054.12
5116	313549.04	1336055.29
5117	313549.26	1336056.36
5118	313508.22	1336065.28
5119	313508.02	1336064.31
5120	313502.14	1336065.48
5121	313502.35	1336066.55
5122	313480.30	1336071.34
5123	313480.10	1336070.38
5124	313474.22	1336071.55
5125	313474.43	1336072.62
5126	313472.61	1336073.01
5127	313448.56	1336074.80
5128	313431.49	1335845.32
5129	313434.95	1335828.93
5130	313438.31	1335829.68
5131	313439.62	1335823.82
5132	313438.63	1335823.60
5133	313481.67	1335619.89
5134	313482.59	1335620.10
5135	313483.90	1335614.24
5136	313480.47	1335613.47
5137	313483.11	1335600.99
5138	313453.26	1335552.64
5139	313450.01	1335458.99
5140	313455.01	1335458.82
5141	313455.05	1335459.82
5142	313461.05	1335459.53
5143	313461.00	1335458.61
5144	313474.94	1335458.13
5145	313474.96	1335459.05
5146	313480.96	1335458.92
5147	313480.94	1335457.92
5148	313495.19	1335457.42
5149	313524.98	1335455.36
5150	313525.06	1335456.36
5151	313531.04	1335455.87
5152	313530.95	1335454.84
5153	313569.37	1335450.77
5154	313569.41	1335451.57
5155	313575.40	1335451.26
5156	313575.35	1335450.26
5157	313581.89	1335449.83
5158	313581.97	1335450.83
5159	313587.95	1335450.36
5160	313587.88	1335449.44
5161	313619.81	1335447.36
5162	313619.88	1335448.35
5163	313625.87	1335447.89
5164	313625.80	1335446.97

Инв. № подл.	Подпись и дата	Взам. инв. №

Изм.	Кол.уч.	Лист	№ док	Подпись	Дата

«Проектирование и строительство Падовского группового водопровода муниципального района Пестравский Самарской области»

Лист

207

Номер точки	Координаты	
	X	Y
5165	313658.68	1335444.82
5166	313658.73	1335445.75
5167	313664.72	1335445.42
5168	313664.39	1335439.43
5169	313663.39	1335439.49
5170	313662.73	1335429.24
5171	313705.94	1335427.04
5172	313708.67	1335427.42
5173	313708.53	1335428.34
5174	313714.46	1335429.26
5175	313714.61	1335428.27
5176	313718.64	1335428.84
5177	313719.86	1335428.70
5178	313719.98	1335429.66
5179	313725.94	1335428.95
5180	313725.82	1335427.96
5181	313767.92	1335422.40
5182	313787.36	1335420.97
5183	313787.45	1335421.97
5184	313793.42	1335421.46
5185	313793.34	1335420.49
5186	313826.24	1335417.56
5187	313826.34	1335418.55
5188	313832.31	1335417.95
5189	313832.22	1335417.02
5190	313857.79	1335414.75
5191	313892.34	1335412.48
5192	313896.50	1335412.10
5193	313896.58	1335413.05
5194	313902.56	1335412.53
5195	313902.47	1335411.48
5196	313906.43	1335411.01
5197	313906.49	1335411.86
5198	313912.48	1335411.37
5199	313912.39	1335410.38
5200	313951.20	1335406.74
5201	313951.26	1335407.62
5202	313957.24	1335407.21
5203	313957.17	1335406.21
5204	313991.80	1335403.43
5205	314011.07	1335402.36
5206	314011.16	1335403.42
5207	314017.14	1335402.89
5208	314017.05	1335401.89
5209	314045.72	1335398.98
5210	314045.80	1335399.90
5211	314051.78	1335399.37
5212	314051.69	1335398.38
5213	314077.56	1335395.76
5214	314077.64	1335396.68
5215	314083.62	1335396.15
5216	314083.53	1335395.16
5217	314122.41	1335391.24
5218	314122.57	1335392.32
5219	314128.51	1335391.46
5220	314128.37	1335390.47
5221	314139.09	1335388.78
5222	314140.60	1335398.59
5223	314162.30	1335395.25
5224	314162.43	1335396.18
5225	314168.37	1335395.32
5226	314168.24	1335394.46

Инв. № подл.	Подпись и дата	Взам. инв. №

«Проектирование и строительство Падовского группового водопровода
муниципального района Пестравский Самарской области»

Лист

208

Изм.	Кол.уч.	Лист	№ док	Подпись	Дата
------	---------	------	-------	---------	------

Номер точки	Координаты	
	X	Y
5227	314193.88	1335391.54
5228	314193.92	1335392.31
5229	314199.91	1335392.01
5230	314199.86	1335391.01
5231	314224.86	1335389.44
5232	314224.94	1335390.43
5233	314230.92	1335389.98
5234	314230.87	1335389.23
5235	314263.13	1335389.05
5236	314283.68	1335392.44
5237	314283.53	1335393.43
5238	314289.46	1335394.33
5239	314289.58	1335393.55
5240	314322.75	1335400.57
5241	314322.55	1335401.55
5242	314328.44	1335402.72
5243	314328.62	1335401.81
5244	314342.25	1335404.70
5245	314342.05	1335405.59
5246	314347.89	1335406.94
5247	314348.12	1335405.95
5248	314368.66	1335410.31
5249	314368.46	1335411.19
5250	314374.30	1335412.55
5251	314374.53	1335411.55
5252	314398.01	1335416.53
5253	314397.80	1335417.42
5254	314403.65	1335418.77
5255	314403.88	1335417.78
5256	314422.05	1335421.64
5257	314424.06	1335412.18
5258	314464.90	1335421.33
5259	314464.68	1335422.12
5260	314470.47	1335423.70
5261	314470.70	1335422.85
5262	314489.81	1335428.64
5263	314489.54	1335429.61
5264	314495.30	1335431.27
5265	314495.58	1335430.32
5266	314520.03	1335437.12
5267	314519.81	1335437.65
5268	314525.35	1335439.95
5269	314525.72	1335439.06
5270	314556.56	1335451.81
5271	314556.19	1335452.67
5272	314561.71	1335455.02
5273	314562.29	1335453.66
5274	314575.27	1335456.56
5275	314575.06	1335457.47
5276	314580.90	1335458.83
5277	314581.12	1335457.89
5278	314587.03	1335459.27
5279	314584.60	1335468.96
5280	314598.21	1335472.27
5281	314597.98	1335473.24
5282	314603.83	1335474.60
5283	314604.04	1335473.69
5284	314633.18	1335480.79
5285	314632.96	1335481.76
5286	314638.80	1335483.12
5287	314639.02	1335482.20
5288	314664.29	1335488.28

Инв. № подл.	Подпись и дата	Взам. инв. №

Изм.	Кол.уч.	Лист	№ док	Подпись	Дата

«Проектирование и строительство Падовского группового водопровода
муниципального района Пестравский Самарской области»

Лист

209

Номер точки	Координаты	
	X	Y
5289	314664.07	1335489.24
5290	314669.92	1335490.60
5291	314670.13	1335489.69
5292	314701.17	1335497.15
5293	314703.50	1335487.67
5294	314716.13	1335490.77
5295	314715.90	1335491.74
5296	314721.74	1335493.10
5297	314721.95	1335492.20
5298	314751.09	1335499.34
5299	314750.86	1335500.32
5300	314756.71	1335501.68
5301	314756.92	1335500.77
5302	314783.82	1335507.37
5303	314783.67	1335508.70
5304	314789.63	1335509.37
5305	314789.74	1335508.37
5306	314806.92	1335510.06
5307	314806.82	1335510.98
5308	314812.78	1335511.64
5309	314812.89	1335510.64
5310	314818.64	1335511.21
5311	314864.38	1335516.22
5312	314888.44	1335518.96
5313	314911.25	1335521.61
5314	314911.13	1335522.53
5315	314917.08	1335523.30
5316	314917.21	1335522.31
5317	314937.83	1335524.70
5318	314954.96	1335526.92
5319	314954.84	1335527.93
5320	314960.80	1335528.60
5321	314960.92	1335527.62
5322	314964.94	1335528.03
5323	314964.85	1335529.02
5324	314970.83	1335529.56
5325	314970.91	1335528.64
5326	315007.48	1335532.37
5327	315015.56	1335531.12
5328	315028.45	1335528.00
5329	315033.29	1335527.32
5330	315033.41	1335528.24
5331	315039.36	1335527.48
5332	315039.23	1335526.49
5333	315054.35	1335524.37
5334	315083.79	1335513.57
5335	315084.13	1335514.48
5336	315089.76	1335512.40
5337	315089.42	1335511.50
5338	315093.38	1335510.05
5339	315105.27	1335505.24
5340	315105.60	1335506.10
5341	315111.19	1335503.92
5342	315110.83	1335502.98
5343	315170.32	1335478.90
5344	315170.85	1335479.98
5345	315171.75	1335479.53
5346	315172.61	1335481.29
5347	315171.71	1335481.72
5348	315174.30	1335487.13
5349	315175.25	1335486.68
5350	315176.97	1335490.29

Инв. № подл.	Подпись и дата	Взам. инв. №

<i>Изм.</i>	<i>Кол.уч.</i>	<i>Лист</i>	<i>№ док</i>	<i>Подпись</i>	<i>Дата</i>

«Проектирование и строительство Падовского группового водопровода муниципального района Пестравский Самарской области»

Лист

210

Номер точки	Координаты	
	X	Y
5351	315174.27	1335491.64
5352	315176.98	1335497.00
5353	315179.63	1335495.64
5354	315180.98	1335498.37
5355	315222.77	1335583.67
5356	315220.04	1335585.05
5357	315222.75	1335590.41
5358	315225.41	1335589.06
5359	315231.29	1335601.04
5360	315230.34	1335601.51
5361	315233.03	1335606.88
5362	315233.93	1335606.43
5363	315241.46	1335621.81
5364	315251.06	1335636.85
5365	315250.42	1335637.18
5366	315253.14	1335642.53
5367	315253.89	1335642.15
5368	315270.34	1335680.23
5369	315269.40	1335680.63
5370	315271.78	1335686.14
5371	315272.72	1335685.73
5372	315286.77	1335718.23
5373	315290.67	1335727.00
5374	315289.75	1335727.40
5375	315294.65	1335738.42
5376	315295.56	1335738.00
5377	315307.93	1335765.78
5378	315307.01	1335766.18
5379	315309.40	1335771.69
5380	315310.37	1335771.27
5381	315320.14	1335793.24
5382	315316.18	1335795.01
5383	315315.79	1335794.09
5384	315310.27	1335796.46
5385	315312.64	1335801.97
5386	315313.67	1335801.53
5387	315335.56	1335848.32
5388	315341.80	1335862.71
5389	315340.83	1335863.14
5390	315343.27	1335868.62
5391	315344.19	1335868.21
5392	315349.34	1335880.11
5393	315348.42	1335880.50
5394	315350.76	1335886.02
5395	315351.73	1335885.61
5396	315364.81	1335915.78
5397	315378.15	1335946.11
5398	315377.23	1335946.50
5399	315379.59	1335952.01
5400	315380.56	1335951.60
5401	315398.70	1335992.82
5402	315397.73	1335993.26
5403	315400.20	1335998.73
5404	315401.11	1335998.32
5405	315401.90	1336000.11
5406	315400.98	1336000.51
5407	315403.35	1336006.02
5408	315404.31	1336005.61
5409	315415.51	1336031.27
5410	315414.59	1336031.66
5411	315416.93	1336037.18
5412	315417.90	1336036.77

Инв. № подл.	Подпись и дата	Взам. инв. №

Изм.	Кол.уч.	Лист	№ док	Подпись	Дата
------	---------	------	-------	---------	------

«Проектирование и строительство Падовского группового водопровода муниципального района Пестравский Самарской области»

Лист

211

Номер точки	Координаты	
	X	Y
5413	315426.46	1336056.37
5414	315439.60	1336086.22
5415	315438.68	1336086.62
5416	315441.05	1336092.13
5417	315442.02	1336091.72
5418	315456.62	1336124.92
5419	315455.70	1336125.31
5420	315457.57	1336129.66
5421	315458.53	1336129.24
5422	315463.77	1336141.14
5423	315464.16	1336142.06
5424	315463.21	1336142.46
5425	315465.56	1336147.98
5426	315466.50	1336147.58
5427	315479.74	1336178.87
5428	315478.82	1336179.25
5429	315481.11	1336184.80
5430	315482.08	1336184.40
5431	315492.81	1336209.74
5432	315505.58	1336239.61
5433	315504.66	1336239.99
5434	315506.96	1336245.53
5435	315507.94	1336245.13
5436	315513.44	1336258.00
5437	315512.52	1336258.38
5438	315514.83	1336263.92
5439	315515.80	1336263.52
5440	315540.18	1336320.52
5441	315539.26	1336320.91
5442	315541.57	1336326.45
5443	315542.54	1336326.04
5444	315559.45	1336365.58
5445	315558.52	1336365.96
5446	315560.83	1336371.50
5447	315561.80	1336371.09
5448	315572.52	1336396.16
5449	315571.30	1336396.90
5450	315574.39	1336402.04
5451	315575.25	1336401.53
5452	315589.66	1336426.01
5453	315607.01	1336461.50
5454	315606.11	1336461.93
5455	315608.70	1336467.34
5456	315609.65	1336466.89
5457	315630.62	1336509.75
5458	315640.17	1336523.14
5459	315639.34	1336523.72
5460	315642.81	1336528.62
5461	315643.66	1336528.02
5462	315660.10	1336551.06
5463	315661.59	1336553.31
5464	315660.67	1336553.96
5465	315664.14	1336558.85
5466	315664.90	1336558.31
5467	315671.51	1336568.28
5468	315668.55	1336570.34
5469	315669.29	1336571.39
5470	315642.62	1336602.26
5471	315646.92	1336671.91
5472	315646.14	1336672.80
5473	315643.16	1336670.11
5474	315639.14	1336674.57

Инв. № подл.	Подпись и дата	Взам. инв. №

Изм.	Кол.уч.	Лист	№ док	Подпись	Дата
------	---------	------	-------	---------	------

«Проектирование и строительство Падовского группового водопровода муниципального района Пестравский Самарской области»

Лист

212

Номер точки	Координаты	
	X	Y
5475	315639.94	1336675.28
5476	315568.31	1336756.34
5477	315567.56	1336755.66
5478	315563.54	1336760.12
5479	315566.56	1336762.84
5480	315525.51	1336809.29
4823	315479.15	1336829.45

Красные линии определены, исходя из сложившейся градостроительной ситуации в разработанных границах проектирования территории, и установлены по границам береговой линии поверхностных водных объектов, существующих автомобильных дорог, отделяя земли общего пользования от прочих территорий.

Перечень координат характерных точек устанавливаемых красных линий представлен приложением к чертежу планировки территории.

2.4 Перечень координат характерных точек границ зон планируемого размещения линейных объектов, подлежащих реконструкции в связи с изменением их местоположения

Разработанная документация по планировке территории, в соответствии со статьёй 42 Градостроительного кодекса Российской Федерации, осуществляется для выделения элементов планировочной структуры, установления границ территорий общего пользования, границ зон планируемого размещения объектов капитального строительства.

В зоне размещения проектируемого линейного объекта «Проектирование и строительство Падовского группового водопровода муниципального района Пестравский Самарской области» расположены ВЛ 10 кВ, Вл 0,4 кВ (кабель), нефтепровод, кабели связи, водопровод, газопроводы низкого, среднего и высокого давления, автомобильные дороги с асфальтовым покрытием.

Проектной документацией не предусматривается определение границ зон планируемого размещения линейных объектов, подлежащих реконструкции в связи с изменением их местоположения, в виду их отсутствия. Соответственно, перечень координат характерных точек границ зон планируемого размещения линейных объектов, подлежащих реконструкции в связи с изменением их местоположения, отсутствует.

2.5 Предельные параметры разрешенного строительства, реконструкции объектов капитального строительства, входящих в состав линейных объектов в границах зон их планируемого размещения

В ходе разработки документации по планировке территории использованы схемы территориального планирования муниципальных районов, генеральные планы и правила застройки и землепользования сельских поселений, на территориях которых устанавливаются зоны планируемого размещения проектируемого линейного объекта.

Предельные параметры разрешённого строительства - один из показателей градостроительного регламента, который, в свою очередь является одним из итогов градостроительного зонирования территорий муниципальных образований.

Строительство или реконструкция объектов на земельных участках должны происходить в режиме строгого соблюдения требований градостроительных и технических регламентов,

Инва. № подл.	Подпись и дата	Взам. инв. №							«Проектирование и строительство Падовского группового водопровода муниципального района Пестравский Самарской области»	Лист 213
			Изм.	Кол.уч.	Лист	№док	Подпись	Дата		

региональных нормативов градостроительного проектирования и иных нормативно-технических документов и требований.

В состав предельных параметров разрешённого строительства, реконструкции ОКС, входящих в состав линейных объектов в границах зон их планируемого размещения, следует отнести:

- предельные размеры земельных участков, в том числе их площади;
- минимальные отступы от границ земельных участков в целях определения мест допустимого размещения ОКС, которые входят в состав линейных объектов и за пределами которых запрещено строительство таких объектов, в границах каждой зоны планируемого размещения объектов капитального строительства, входящих в состав линейных объектов;
- максимальный класс опасности (по санитарной классификации) объектов капитального строительства, размещаемых на территории земельных участков.

В соответствии с частью 4 статьи 36 Градостроительного кодекса Российской Федерации, действие градостроительных регламентов, в том числе предельные размеры земельных участков и предельные параметры разрешенного строительства, реконструкции объектов капитального строительства, установленные правилами застройки и землепользования муниципальных образований, на территории которых устанавливается зона планируемого размещения линейного объекта, на земельные участки, предназначенные для размещения линейных объектов, не распространяются.

При строительстве водопровода не требуется создание объектов капитального строительства, входящих в состав линейного объекта в границах зон планируемого размещения, для которых требуется установление предельных параметров разрешенного строительства, реконструкции.

Земельный участок, предоставляемый для размещения водопровода, выделяется в краткосрочное пользование на период строительства и представляет собой территорию вдоль запроектированной трассы, необходимую для выполнения комплекса подготовительных, земляных и строительных работ, ограниченные условными линиями, проведенными параллельно осям водопровода.

Ширина полосы отвода проектируемого объекта принята в соответствии с требованиями:

- СП 31.13330.2012 «Водоснабжение. Наружные сети и сооружения»;
- СП 42.13330.2016 «Градостроительство. Планировка и застройка городских и сельских поселений»;
- СН 456-73 «Нормы отвода земель для магистральных водоводов и канализационных коллекторов».

Ширина полосы отвода принимается по проекту организации строительства в зависимости от используемых механизмов.

Временный отвод земельных участков предоставляется для обеспечения необходимых условий производства работ по строительству объекта, для устройства проезда строительной техники, для хранения отвалов снятого растительного грунта, а земельные участки для размещения колодцев - для бессрочного пользования.

Ширина полосы отвода для магистральных трубопроводов принята 20 м (по 10 м в каждую сторону от оси трубопровода) для коллектора в 1 нитку, 24,5 м для коллекторов в 2 нитки (по 11 м в каждую сторону от оси трубопровода).

Для внутрипоселковых сетей ширина полосы отвода принята 4,0 м (по 2 м в каждую сторону от оси трубопровода) в связи со стесненными условиями.

Инев. № подл. Подпись и дата Взам. инв. №

						«Проектирование и строительство Падовского группового водопровода муниципального района Пестравский Самарской области»	Лист 214
<i>Изм.</i>	<i>Кол.уч.</i>	<i>Лист</i>	<i>№док</i>	<i>Подпись</i>	<i>Дата</i>		

- разработки плана привлечения сил и средств для тушения пожаров и проведения аварийно-спасательных работ на территории муниципального образования и контроль за его выполнением;

- обеспечения беспрепятственного проезда пожарной техники к месту размещения проектируемого объекта по существующей дорожной сети;

- обеспечения связи и оповещения при пожаре с помощью устройств существующих систем проводной и радиотелефонной связи.

К линейному объекту отдельно не применяются мероприятия по гражданской обороне.

Инв. № подл.	
Подпись и дата	
Взам. инв. №	

						«Проектирование и строительство Падовского группового водопровода муниципального района Пестравский Самарской области»	<i>Лист</i> 218
<i>Изм.</i>	<i>Кол.уч.</i>	<i>Лист</i>	<i>№ док</i>	<i>Подпись</i>	<i>Дата</i>		